

188299-00-103-000-001.dwg  
188299-00-103-000-002.dwg  
188299-00-103-000-003.dwg  
188299-00-103-000-004.dwg  
188299-00-103-000-005.dwg  
188299-00-103-000-006.dwg  
188299-00-103-000-007.dwg  
188299-00-103-000-008.dwg  
188299-00-103-000-009.dwg  
188299-00-103-000-010.dwg  
188299-00-103-000-011.dwg  
188299-00-103-000-012.dwg  
188299-00-103-000-013.dwg  
188299-00-103-000-014.dwg  
188299-00-103-000-015.dwg  
188299-00-103-000-016.dwg  
188299-00-103-000-017.dwg  
188299-00-103-000-018.dwg  
188299-00-103-000-019.dwg  
188299-00-103-000-020.dwg

Den här ritning är Trafikverkets egendom. Allt obehörigt begagnande av ritningen beivras enligt lag.  
TRAFIKVERKET

188299-00-103-000-001.dwg  
188299-00-103-000-002.dwg  
188299-00-103-000-003.dwg  
188299-00-103-000-004.dwg  
188299-00-103-000-005.dwg  
188299-00-103-000-006.dwg  
188299-00-103-000-007.dwg  
188299-00-103-000-008.dwg  
188299-00-103-000-009.dwg  
188299-00-103-000-010.dwg  
188299-00-103-000-011.dwg  
188299-00-103-000-012.dwg  
188299-00-103-000-013.dwg  
188299-00-103-000-014.dwg  
188299-00-103-000-015.dwg  
188299-00-103-000-016.dwg  
188299-00-103-000-017.dwg  
188299-00-103-000-018.dwg  
188299-00-103-000-019.dwg  
188299-00-103-000-020.dwg



### TECKENFÖRKLARING

- GRÄNS FÖR JÄRNVÄGSPLAN
- - - - GRÄNS FÖR JÄRNVÄGSMARK

### BEFINTLIG ANLÄGGNING

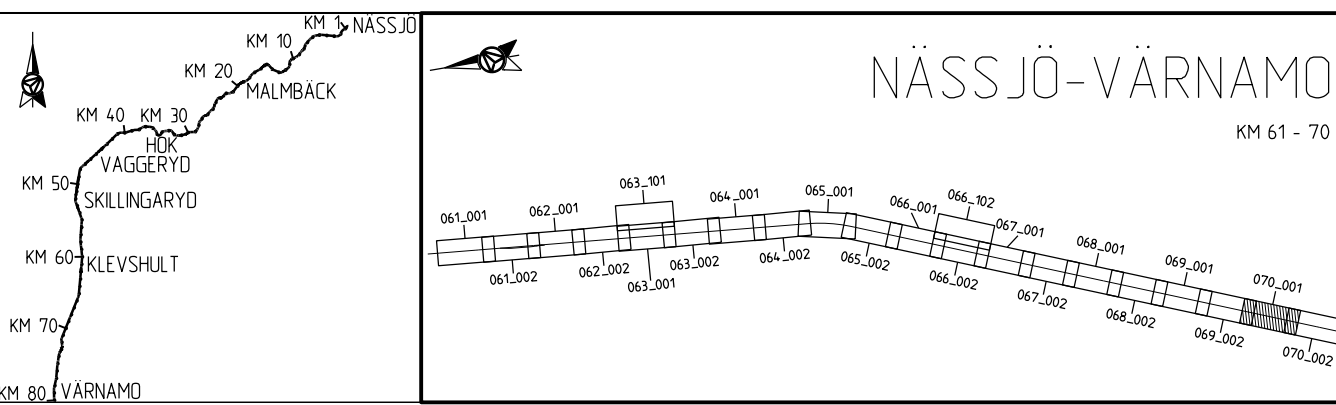
- KM1+800 SPÄRMITT MED LÄNGDMÄTNING
- - - - FASTIGHETSGRÄNS
- — — — TRAKTSGRÄNS
- — — — BEFINTLIG VÄG SOM ANVÄNDS SOM SERVICEVÄG

### NY ANLÄGGNING

- ⊙ KONTAKTLEDNINGSSTOPE MED UTLIGGARE, UNGEFÄRLIGT LÄGE
- ← KONTAKTLEDNINGSSTOPE MED FÖRLÄNGD UTLIGGARE, UNGEFÄRLIGT LÄGE
- ⊕ KONTAKTLEDNINGSBRYGGA, UNGEFÄRLIGT LÄGE
- ⊕ ELSKYDDSPORTAL, UNGEFÄRLIGT LÄGE
- — — — STÄNGSEL
- TEKNIKBYGGNAD
- ▭ DIKE / SLÄNT

### KOORDINATSYSTEM

SYSTEM I PLAN: SWEREF 99 13 30  
SYSTEM I HÖJD: RH 2000



ANDR. ANDRNINGEN AVSER		GODKÄND AV		ANDR. DATUM	
TYP AV PLAN					
<b>JÄRNVÄGSPLAN</b>					
LEVERANTÖR		AVDELNING		LEVERANS/ANDRINGS-PM	
AFRY		AFRY		MARK	
		UPPDRAGSNUMMER		GRÄNSKNINGSSTATUS / SYFTE	
		202827		GODKÄND	
TRAFIKVERKET		HALMSTAD-NÄSSJÖ		HANDLINGSTYP	
		NÄSSJÖ-VÄRNAMO ELEKTRIFIERING		GRÄNSKNINGSHANDLING	
SKAPAD AV		ILLUSTRATIONSKARTA		ANLÄGGNINGSTYP	
P. MACKOWIAK/L. WASIK				KILOMETER-METER	
GRANSKAD AV				070+000 - 070+500	
U. CLASSON				BANDEL	
GODKÄND AV		SKALA		732	
EF		1:1000		RITNINGNUMMER PROJEKT	
DATUM		FORMAT		168299-00-103-0070-0001	
2023-10-23		A3FF		BLAD	
				NÄSTA BLAD	
				ANDR.	
				001	
				002	

AFRY 188299-00-103-000-001.dwg 2023-10-23 10:00:00  
LAST RENDERED BY AUTOCAD

188299-00-0000-0001.dwg  
188299-00-0000-0002.dwg  
188299-00-0000-0003.dwg  
188299-00-0000-0004.dwg  
188299-00-0000-0005.dwg  
188299-00-0000-0006.dwg  
188299-00-0000-0007.dwg  
188299-00-0000-0008.dwg  
188299-00-0000-0009.dwg  
188299-00-0000-0010.dwg  
188299-00-0000-0011.dwg  
188299-00-0000-0012.dwg  
188299-00-0000-0013.dwg  
188299-00-0000-0014.dwg  
188299-00-0000-0015.dwg  
188299-00-0000-0016.dwg  
188299-00-0000-0017.dwg  
188299-00-0000-0018.dwg  
188299-00-0000-0019.dwg  
188299-00-0000-0020.dwg  
188299-00-0000-0021.dwg  
188299-00-0000-0022.dwg  
188299-00-0000-0023.dwg  
188299-00-0000-0024.dwg  
188299-00-0000-0025.dwg  
188299-00-0000-0026.dwg  
188299-00-0000-0027.dwg  
188299-00-0000-0028.dwg  
188299-00-0000-0029.dwg  
188299-00-0000-0030.dwg  
188299-00-0000-0031.dwg  
188299-00-0000-0032.dwg  
188299-00-0000-0033.dwg  
188299-00-0000-0034.dwg  
188299-00-0000-0035.dwg  
188299-00-0000-0036.dwg  
188299-00-0000-0037.dwg  
188299-00-0000-0038.dwg  
188299-00-0000-0039.dwg  
188299-00-0000-0040.dwg  
188299-00-0000-0041.dwg  
188299-00-0000-0042.dwg  
188299-00-0000-0043.dwg  
188299-00-0000-0044.dwg  
188299-00-0000-0045.dwg  
188299-00-0000-0046.dwg  
188299-00-0000-0047.dwg  
188299-00-0000-0048.dwg  
188299-00-0000-0049.dwg  
188299-00-0000-0050.dwg  
188299-00-0000-0051.dwg  
188299-00-0000-0052.dwg  
188299-00-0000-0053.dwg  
188299-00-0000-0054.dwg  
188299-00-0000-0055.dwg  
188299-00-0000-0056.dwg  
188299-00-0000-0057.dwg  
188299-00-0000-0058.dwg  
188299-00-0000-0059.dwg  
188299-00-0000-0060.dwg  
188299-00-0000-0061.dwg  
188299-00-0000-0062.dwg  
188299-00-0000-0063.dwg  
188299-00-0000-0064.dwg  
188299-00-0000-0065.dwg  
188299-00-0000-0066.dwg  
188299-00-0000-0067.dwg  
188299-00-0000-0068.dwg  
188299-00-0000-0069.dwg  
188299-00-0000-0070.dwg

Den här ritning är Trafikverkets egendom. Allt obehörigt  
begagnande av ritningen beivras enligt lag.  
TRAFIKVERKET

188299-00-0000-0001.dwg  
188299-00-0000-0002.dwg  
188299-00-0000-0003.dwg  
188299-00-0000-0004.dwg  
188299-00-0000-0005.dwg  
188299-00-0000-0006.dwg  
188299-00-0000-0007.dwg  
188299-00-0000-0008.dwg  
188299-00-0000-0009.dwg  
188299-00-0000-0010.dwg  
188299-00-0000-0011.dwg  
188299-00-0000-0012.dwg  
188299-00-0000-0013.dwg  
188299-00-0000-0014.dwg  
188299-00-0000-0015.dwg  
188299-00-0000-0016.dwg  
188299-00-0000-0017.dwg  
188299-00-0000-0018.dwg  
188299-00-0000-0019.dwg  
188299-00-0000-0020.dwg  
188299-00-0000-0021.dwg  
188299-00-0000-0022.dwg  
188299-00-0000-0023.dwg  
188299-00-0000-0024.dwg  
188299-00-0000-0025.dwg  
188299-00-0000-0026.dwg  
188299-00-0000-0027.dwg  
188299-00-0000-0028.dwg  
188299-00-0000-0029.dwg  
188299-00-0000-0030.dwg  
188299-00-0000-0031.dwg  
188299-00-0000-0032.dwg  
188299-00-0000-0033.dwg  
188299-00-0000-0034.dwg  
188299-00-0000-0035.dwg  
188299-00-0000-0036.dwg  
188299-00-0000-0037.dwg  
188299-00-0000-0038.dwg  
188299-00-0000-0039.dwg  
188299-00-0000-0040.dwg  
188299-00-0000-0041.dwg  
188299-00-0000-0042.dwg  
188299-00-0000-0043.dwg  
188299-00-0000-0044.dwg  
188299-00-0000-0045.dwg  
188299-00-0000-0046.dwg  
188299-00-0000-0047.dwg  
188299-00-0000-0048.dwg  
188299-00-0000-0049.dwg  
188299-00-0000-0050.dwg  
188299-00-0000-0051.dwg  
188299-00-0000-0052.dwg  
188299-00-0000-0053.dwg  
188299-00-0000-0054.dwg  
188299-00-0000-0055.dwg  
188299-00-0000-0056.dwg  
188299-00-0000-0057.dwg  
188299-00-0000-0058.dwg  
188299-00-0000-0059.dwg  
188299-00-0000-0060.dwg  
188299-00-0000-0061.dwg  
188299-00-0000-0062.dwg  
188299-00-0000-0063.dwg  
188299-00-0000-0064.dwg  
188299-00-0000-0065.dwg  
188299-00-0000-0066.dwg  
188299-00-0000-0067.dwg  
188299-00-0000-0068.dwg  
188299-00-0000-0069.dwg  
188299-00-0000-0070.dwg



### TECKENFÖRKLARING

- . . . — GRÄNS FÖR JÄRNVÄGSPLAN
- - - - - GRÄNS FÖR JÄRNVÄGSMARK

### BEFINTLIG ANLÄGGNING

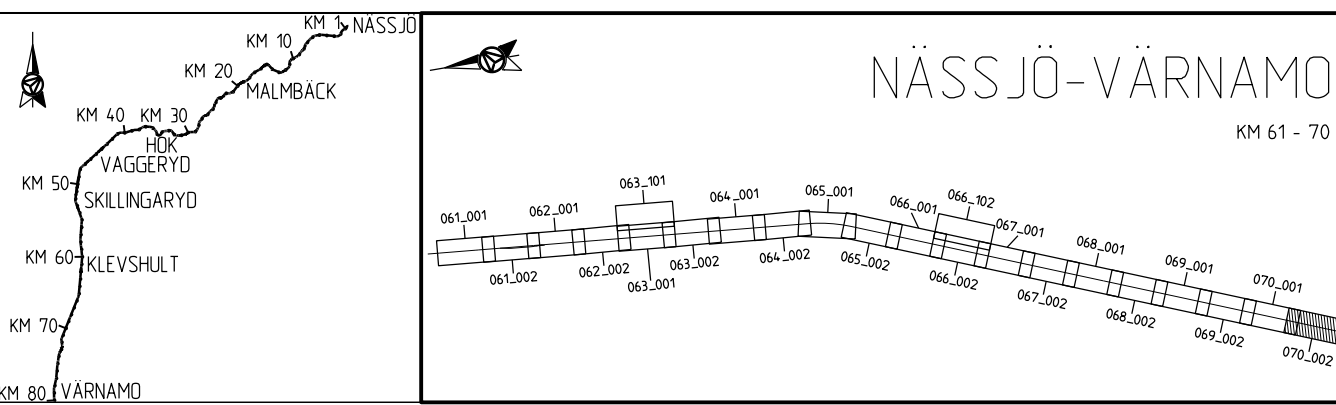
- +— SPÄRMITT MED LÄNGDMÄTNING
- - - FASTIGHETSGRÄNS
- — — TRAKTSGRÄNS
- +— BEFINTLIG VÄG SOM ANVÄNDS SOM SERVICEVÄG

### NY ANLÄGGNING

- ⊖ KONTAKTLEDNINGSSLOPE MED UTLIGGARE, UNGEFÄRLIGT LÄGE
- ← KONTAKTLEDNINGSSLOPE MED FÖRLÅNGD UTLIGGARE, UNGEFÄRLIGT LÄGE
- +— KONTAKTLEDNINGSBRYGGA, UNGEFÄRLIGT LÄGE
- +— ELSKYDDSPORTAL, UNGEFÄRLIGT LÄGE
- +— STÄNGSEL
- ▭ TEKNIKBYGGNAD
- ▭ DIKE / SLÄNT

### KOORDINATSYSTEM

SYSTEM I PLAN: SWEREF 99 13 30  
SYSTEM I HÖJD: RH 2000



ANDR. ANDRNINGEN AVSER: \_\_\_\_\_ GODKÄND AV: \_\_\_\_\_ ANDR. DATUM: \_\_\_\_\_

TYP AV PLAN					
<b>JÄRNVÄGSPLAN</b>					
LEVERANTÖR <b>AFRY</b>	AVDELNING <b>AFRY</b>	LEVERANS/ANDRINGS-PM	TEKNIKOMRÅDE <b>MARK</b>	GRANSKNINGSSTATUS / SYFTE <b>GODKÄND</b>	
GRANSKAD AV <b>U. CLASSON</b>	UPPDRAGSNUMMER <b>202827</b>	KONSTRUKTIONSNUMMER	HANDLINGSTYP <b>GRANSKNINGSHANDLING</b>	ANLÄGGNINGSTYP	
SKAPAD AV <b>P. MACKOWIAK/L. WASIK</b>	ILLUSTRATIONSKARTA		KILOMETER-METER <b>070+500 - 070+1000</b>	BANDEL <b>732</b>	
GODKÄND AV <b>EF</b>	DATUM <b>2023-10-23</b>	SKALA <b>1:1000</b>	FORMAT <b>A3FF</b>	RITINGSNUMMER FÖRVALTNING	<b>168299-00-103-0070-0002</b>
				BLAD <b>002</b>	NÄSTA BLAD <b>001</b>
				ANDR.	

188299-00-103\_08-001.dwg  
188299-00-103\_08-001.dwg  
188299-00-103\_08-001.dwg  
188299-00-103\_08-001.dwg  
188299-00-103\_08-001.dwg  
188299-00-103\_08-001.dwg  
188299-00-103\_08-001.dwg  
188299-00-103\_08-001.dwg  
188299-00-103\_08-001.dwg  
188299-00-103\_08-001.dwg

Den här ritning är Trafikverkets egendom. Allt obehörigt begagnande av ritningen beivras enligt lag.  
TRAFIKVERKET

188299-00-103\_08-001.dwg  
188299-00-103\_08-001.dwg  
188299-00-103\_08-001.dwg  
188299-00-103\_08-001.dwg  
188299-00-103\_08-001.dwg  
188299-00-103\_08-001.dwg  
188299-00-103\_08-001.dwg  
188299-00-103\_08-001.dwg  
188299-00-103\_08-001.dwg  
188299-00-103\_08-001.dwg



### TECKENFÖRKLARING

- · · · — GRÄNS FÖR JÄRNVÄGSPLAN
- - - - - GRÄNS FÖR JÄRNVÄGSMARK

### BEFINTLIG ANLÄGGNING

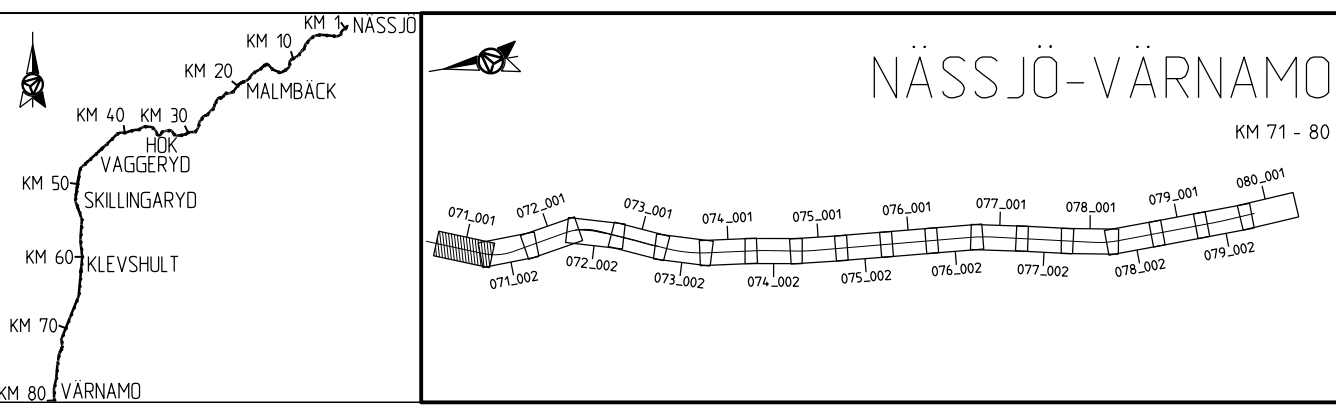
- KM1+ 800 SPÄRMITT MED LÄNGDMÄTNING
- - - - - FASTIGHETSGRÄNS
- — — — — TRAKTSGRÄNS
- — — — — BEFINTLIG VÄG SOM ANVÄNDS SOM SERVICEVÄG

### NY ANLÄGGNING

- — KONTAKTLEDNINGSSTOPE MED UTLIGGARE, UNGEFÄRLIGT LÄGE
- ← — KONTAKTLEDNINGSSTOPE MED FÖRLÄNGD UTLIGGARE, UNGEFÄRLIGT LÄGE
- — — — — KONTAKTLEDNINGSBRYGGA, UNGEFÄRLIGT LÄGE
- — — — — ELSKYDDSPORTAL, UNGEFÄRLIGT LÄGE
- — — — — STÅNGSEL
- — TEKNIKBYGGNAD
- ▭ — DIKE / SLÄNT

### KOORDINATSYSTEM

SYSTEM I PLAN: SWEREF 99 13 30  
SYSTEM I HÖJD: RH 2000




ANDR. ANDRINGEN AVSER		GODKÄND AV		ANDR. DATUM	
TYP AV PLAN					
<b>JÄRNVÄGSPLAN</b>					
LEVERANTÖR		AVDELNING		LEVERANS/ANDRINGS-PM	
AFRY		AFRY		TEKNIKOMRÅDE	
		UPPDRAGSNUMMER		GRÄNSKÄNNINGSSTATUS / SYFTE	
		202827		GODKÄND	
TRAFIKVERKET		HALMSTAD-NÄSSJÖ		HANDLINGSTYP	
SKAPAD AV		NÄSSJÖ-VÄRNAMO ELEKTRIFIERING		GRÄNSKÄNNINGSHANDLING	
P. MACKOWIAK/L. WASIK				ANLÄGGNINGSTYP	
GRANSKAD AV		ILLUSTRATIONSKARTA		KILOMETER-METER	
U. CLASSON				071+000 - 071+500	
GODKÄND AV		SKALA		BANDEL	
EF		1:1000		732	
DATUM		FORMAT		RITNINGNUMMER PROJEKT	
2023-10-23		A3FF		168299-00-103-0071-0001	
		RITNINGNUMMER FÖRVALTNING		BLAD	
				001	
				NÄSTA BLAD	
				002	
				ANDR.	

AFRY1887 2023-10-23:20 LAST RENDER BY MICROSTATION 2023-10-23:20 LAST RENDER BY AUTOCAD

188299-00-01-003\_08-0001.dwg  
188299-00-01-003\_08-0001.dwg  
188299-00-01-003\_08-0001.dwg  
188299-00-01-003\_08-0001.dwg  
188299-00-01-003\_08-0001.dwg  
188299-00-01-003\_08-0001.dwg  
188299-00-01-003\_08-0001.dwg  
188299-00-01-003\_08-0001.dwg

Den här ritning är Trafikverkets egendom. Allt obehörigt begagnande av ritningen beivras enligt lag.  
TRAFIKVERKET

188299-00-01-003\_08-0001.dwg  
188299-00-01-003\_08-0001.dwg  
188299-00-01-003\_08-0001.dwg  
188299-00-01-003\_08-0001.dwg  
188299-00-01-003\_08-0001.dwg



### TECKENFÖRKLARING

- GRÄNS FÖR JÄRNVÄGSPLAN
- · - · - GRÄNS FÖR JÄRNVÄGSMARK

### BEFINTLIG ANLÄGGNING

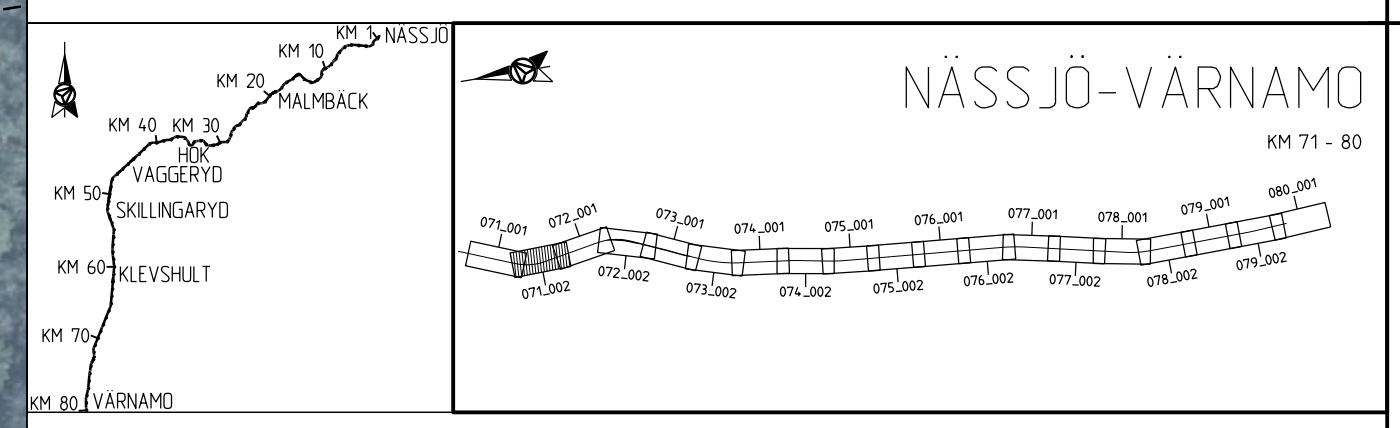
- KM1+800 SPÄRMITT MED LÅNGMÄTNING
- FASTIGHETSGRÄNS
- TRAKTSGRÄNS
- BEFINTLIG VÄG SOM ANVÄNDS SOM SERVICEVÄG

### NY ANLÄGGNING

- KONTAKTLEDNINGSSTOPE MED UTLIGGARE, UNGEFÄRLIGT LÄGE
- KONTAKTLEDNINGSSTOPE MED FÖRLÅNGT UTLIGGARE, UNGEFÄRLIGT LÄGE
- KONTAKTLEDNINGSBRYGGA, UNGEFÄRLIGT LÄGE
- ELSKYDDSPORTAL, UNGEFÄRLIGT LÄGE
- STÅNGSEL
- TEKNIKBYGGNAD
- DIKE / SLÄNT

### KOORDINATSYSTEM

SYSTEM I PLAN: SWEREF 99 13 30  
SYSTEM I HÖJD: RH 2000



ANDR. ANDRINGEN AVSER		GODKÄND AV		ANDR. DATUM	
TYP AV PLAN					
<b>JÄRNVÄGSPLAN</b>					
LEVERANTÖR <b>AFRY</b>		AVDELNING <b>AFRY</b>		TEKNIKOMRÅDE <b>MARK</b>	
UPPDRAGSNUMMER <b>202827</b>		LEVERANS/ANDRINGS-PM		GRANSKNINGSSTATUS / SYFTE <b>GODKÄND</b>	
SKAPAD AV <b>P. MACKOWIAK/L. WASIK</b>		GRANSKAD AV <b>U. CLASSON</b>		HANDLINGSTYP <b>GRANSKNINGSHANDLING</b>	
GODKÄND AV <b>EF</b>		DATUM <b>2023-10-23</b>		ANLÄGGNINGSTYP	
ILLUSTRATIONSKARTA		KILOMETER-METER <b>071+500 - 071+1000</b>		BANDEL <b>732</b>	
SKALA <b>1:1000</b>		FORMAT <b>A3FF</b>		RITNINGNUMMER PROJEKT <b>168299-00-103-0071-0002</b>	
RITNINGNUMMER FÖRVALTNING		BLAD <b>002</b>		NÄSTA BLAD <b>001</b>	
ANDR.		ANDR.		ANDR.	

LAST RENDER BY MICROSTATION 2023-10-23 08:30

LAST RENDER BY AUTOCAD

188299-00-103-002\_08-0001.dwg  
188299-00-103-002\_08-0001.dwg  
188299-00-103-002\_08-0001.dwg  
188299-00-103-002\_08-0001.dwg  
188299-00-103-002\_08-0001.dwg  
188299-00-103-002\_08-0001.dwg  
188299-00-103-002\_08-0001.dwg

Den här ritning är Trafikverkets egendom. Allt obehörigt  
begagnande av ritningen beivras enligt lag.  
TRAFIKVERKET

188299-00-103-002\_08-0001.dwg  
188299-00-103-002\_08-0001.dwg  
188299-00-103-002\_08-0001.dwg  
188299-00-103-002\_08-0001.dwg  
188299-00-103-002\_08-0001.dwg



### TECKENFÖRKLARING

- GRÄNS FÖR JÄRNVÄGSPLAN
- - - GRÄNS FÖR JÄRNVÄGSMARK

### BEFINTLIG ANLÄGGNING


- KM1+800 SPÄRMITT MED LÅNGMÄTNING
- - - FASTIGHETSGRÄNS
- TRAKTSGRÄNS
- BEFINTLIG VÄG SOM ANVÄNDS SOM SERVICEVÄG

### NY ANLÄGGNING

- KONTAKTLEDNINGSSTOPE MED UTLIGGARE, UNGEFÄRLIGT LÄGE
- KONTAKTLEDNINGSSTOPE MED FÖRLÄNGD UTLIGGARE, UNGEFÄRLIGT LÄGE
- KONTAKTLEDNINGSBRYGGA, UNGEFÄRLIGT LÄGE
- ELSKYDDSPORTAL, UNGEFÄRLIGT LÄGE
- STÅNGSEL
- TEKNIKBYGGNAD
- DIKE / SLÄNT

### KOORDINATSYSTEM

SYSTEM I PLAN: SWEREFF 99 13 30  
SYSTEM I HÖJD: RH 2000



ANDR	ANDRINGEN AVSER	GODKÄND AV	ANDR. DATUM
TYP AV PLAN			

<b>JÄRNVÄGSPLAN</b>			
LEVERANTÖR <b>AFRY</b>	AVDELNING AFRY UPPDRAGSNUMMER 202827	LEVERANS/ÄNDRINGS-PM KONSTRUKTIONNUMMER	TEKNIKOMRÅDE MARK GRANSKNINGSSTATUS / SYFTE GODKÄND
TRAFIKVERKET		<b>HALMSTAD-NÄSSJÖ NÄSSJÖ-VÄRNAMO ELEKTRIFIERING</b>	
SKAPAD AV P. MACKOWIAK/L. WASIK	GRANSKAD AV U. CLASSON	HÅNDLINGS-TYP <b>GRANSKNINGSHANDLING</b> ANLÄGGNINGSTYP	
GODKÄND AV EF	DATUM 2023-10-23	SKALA 1:1000	FORMAT A3FF
ILLUSTRATIONSKARTA		KILOMETER-METER 072+000 - 072+500	BANDEL 732
		RITNINGNUMMER PROJEKT 168299-00-103-0072-0001	
		BLAD 001	NÄSTA BLAD 002
		ANDR.	

LAST RENDER BY MICROSAT 188299-00-103-0072-0001.dwg  
2023-10-28 10:30  
AFR481897



# TECKENFÖRKLARING

- · · · — GRÄNS FÖR JÄRNVÄGSPLAN
- - - - - GRÄNS FÖR JÄRNVÄGSMARK

## BEFINTLIG ANLÄGGNING

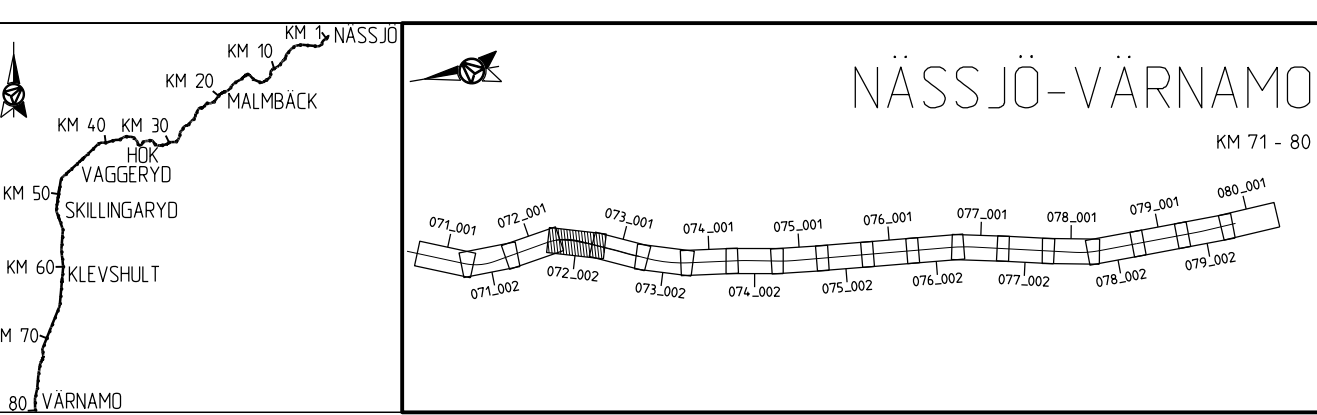
- KM1+ 800 SPÅRMITT MED LÅNGMÄTNING
- FASTIGHETSGRÄNS
- TRAKTSGRÄNS
- BEFINTLIG VÄG SOM ANVÄNDS SOM SERVICEVÄG

## NY ANLÄGGNING

- KONTAKTLEDNINGSSTOPE MED UTLIGGARE, UNGEFÄRLIGT LÄGE
- KONTAKTLEDNINGSSTOPE MED FÖRLÅNGD UTLIGGARE, UNGEFÄRLIGT LÄGE
- KONTAKTLEDNINGSBRYGGA, UNGEFÄRLIGT LÄGE
- ELSKYDDSPORTAL, UNGEFÄRLIGT LÄGE
- STÅNGSEL
- TEKNIKBYGGNAD
- DIKE / SLÄNT

## KOORDINATSYSTEM

SYSTEM I PLAN: SWEREF 99 13 30  
 SYSTEM I HÖJD: RH 2000



ANDR	ANDRINGEN AVSER	GÖDKÄND AV	ANDR. DATUM
TYP AV PLAN			
<h3>JÄRNVÄGSPLAN</h3>			
LEVERANTÖR	AVDELNING	LEVERANS-/ÄNDRINGS-PM	TEKNIKOMRÅDE
AFRY	AFRY		MARK
	UPPDRAGSNUMMER	KONSTRUKTIONSNUMMER	GRÄNSKÄNNINGSSTATUS / SYFTE
	202827		GÖDKÄND
SKAPAD AV	P. MACKOWIAK/L. WASIK		HANDLINGS TYP
GRANSKAD AV	U. CLASSON		GRÄNSKÄNNINGSHANDLING
GÖDKÄND AV	EF		ANLÄGGNINGSTYP
DATUM	2023-10-23		KILOMETER-METER
SKALA	1:1000		072+500 - 072+1000
FORMAT	A3FF		BANDEL
RITINGSNUMMER FÖRVALTNING	168299-00-103-0072-0002		
BLAD	NÄSTA BLAD	ANDR.	
002	001		

Denna ritning är Trafikverkets egendom. Allt obehörigt beaktande av ritningen beivras enligt lag.  
 TRAFIKVERKET  
 168299-00-103-0072-0002\_001.dwg  
 168299-00-103-0072-0002\_001.dwg  
 168299-00-103-0072-0002\_001.dwg  
 168299-00-103-0072-0002\_001.dwg  
 168299-00-103-0072-0002\_001.dwg  
 168299-00-103-0072-0002\_001.dwg  
 168299-00-103-0072-0002\_001.dwg

AFA481887  
 2023-10-28:321  
 LAST RENDER BY MICROSTATION 2023-10-28 09:51:03:00720002.dwg  
 LAST RENDER BY AUTOCAD:

168299-00-103-001.dwg  
168299-00-103-002.dwg  
168299-00-103-003.dwg  
168299-00-103-004.dwg  
168299-00-103-005.dwg  
168299-00-103-006.dwg  
168299-00-103-007.dwg  
168299-00-103-008.dwg  
168299-00-103-009.dwg  
168299-00-103-010.dwg  
168299-00-103-011.dwg  
168299-00-103-012.dwg  
168299-00-103-013.dwg  
168299-00-103-014.dwg  
168299-00-103-015.dwg  
168299-00-103-016.dwg  
168299-00-103-017.dwg  
168299-00-103-018.dwg  
168299-00-103-019.dwg  
168299-00-103-020.dwg  
168299-00-103-021.dwg  
168299-00-103-022.dwg  
168299-00-103-023.dwg  
168299-00-103-024.dwg  
168299-00-103-025.dwg  
168299-00-103-026.dwg  
168299-00-103-027.dwg  
168299-00-103-028.dwg  
168299-00-103-029.dwg  
168299-00-103-030.dwg  
168299-00-103-031.dwg  
168299-00-103-032.dwg  
168299-00-103-033.dwg  
168299-00-103-034.dwg  
168299-00-103-035.dwg  
168299-00-103-036.dwg  
168299-00-103-037.dwg  
168299-00-103-038.dwg  
168299-00-103-039.dwg  
168299-00-103-040.dwg  
168299-00-103-041.dwg  
168299-00-103-042.dwg  
168299-00-103-043.dwg  
168299-00-103-044.dwg  
168299-00-103-045.dwg  
168299-00-103-046.dwg  
168299-00-103-047.dwg  
168299-00-103-048.dwg  
168299-00-103-049.dwg  
168299-00-103-050.dwg  
168299-00-103-051.dwg  
168299-00-103-052.dwg  
168299-00-103-053.dwg  
168299-00-103-054.dwg  
168299-00-103-055.dwg  
168299-00-103-056.dwg  
168299-00-103-057.dwg  
168299-00-103-058.dwg  
168299-00-103-059.dwg  
168299-00-103-060.dwg  
168299-00-103-061.dwg  
168299-00-103-062.dwg  
168299-00-103-063.dwg  
168299-00-103-064.dwg  
168299-00-103-065.dwg  
168299-00-103-066.dwg  
168299-00-103-067.dwg  
168299-00-103-068.dwg  
168299-00-103-069.dwg  
168299-00-103-070.dwg  
168299-00-103-071.dwg  
168299-00-103-072.dwg  
168299-00-103-073.dwg  
168299-00-103-074.dwg  
168299-00-103-075.dwg  
168299-00-103-076.dwg  
168299-00-103-077.dwg  
168299-00-103-078.dwg  
168299-00-103-079.dwg  
168299-00-103-080.dwg  
168299-00-103-081.dwg  
168299-00-103-082.dwg  
168299-00-103-083.dwg  
168299-00-103-084.dwg  
168299-00-103-085.dwg  
168299-00-103-086.dwg  
168299-00-103-087.dwg  
168299-00-103-088.dwg  
168299-00-103-089.dwg  
168299-00-103-090.dwg  
168299-00-103-091.dwg  
168299-00-103-092.dwg  
168299-00-103-093.dwg  
168299-00-103-094.dwg  
168299-00-103-095.dwg  
168299-00-103-096.dwg  
168299-00-103-097.dwg  
168299-00-103-098.dwg  
168299-00-103-099.dwg  
168299-00-103-100.dwg

Den här ritning är Trafikverkets egendom. Allt obehörigt  
begagnande av ritningen beivras enligt lag.  
TRAFIKVERKET

168299-00-103-001.dwg  
168299-00-103-002.dwg  
168299-00-103-003.dwg  
168299-00-103-004.dwg  
168299-00-103-005.dwg  
168299-00-103-006.dwg  
168299-00-103-007.dwg  
168299-00-103-008.dwg  
168299-00-103-009.dwg  
168299-00-103-010.dwg  
168299-00-103-011.dwg  
168299-00-103-012.dwg  
168299-00-103-013.dwg  
168299-00-103-014.dwg  
168299-00-103-015.dwg  
168299-00-103-016.dwg  
168299-00-103-017.dwg  
168299-00-103-018.dwg  
168299-00-103-019.dwg  
168299-00-103-020.dwg  
168299-00-103-021.dwg  
168299-00-103-022.dwg  
168299-00-103-023.dwg  
168299-00-103-024.dwg  
168299-00-103-025.dwg  
168299-00-103-026.dwg  
168299-00-103-027.dwg  
168299-00-103-028.dwg  
168299-00-103-029.dwg  
168299-00-103-030.dwg  
168299-00-103-031.dwg  
168299-00-103-032.dwg  
168299-00-103-033.dwg  
168299-00-103-034.dwg  
168299-00-103-035.dwg  
168299-00-103-036.dwg  
168299-00-103-037.dwg  
168299-00-103-038.dwg  
168299-00-103-039.dwg  
168299-00-103-040.dwg  
168299-00-103-041.dwg  
168299-00-103-042.dwg  
168299-00-103-043.dwg  
168299-00-103-044.dwg  
168299-00-103-045.dwg  
168299-00-103-046.dwg  
168299-00-103-047.dwg  
168299-00-103-048.dwg  
168299-00-103-049.dwg  
168299-00-103-050.dwg  
168299-00-103-051.dwg  
168299-00-103-052.dwg  
168299-00-103-053.dwg  
168299-00-103-054.dwg  
168299-00-103-055.dwg  
168299-00-103-056.dwg  
168299-00-103-057.dwg  
168299-00-103-058.dwg  
168299-00-103-059.dwg  
168299-00-103-060.dwg  
168299-00-103-061.dwg  
168299-00-103-062.dwg  
168299-00-103-063.dwg  
168299-00-103-064.dwg  
168299-00-103-065.dwg  
168299-00-103-066.dwg  
168299-00-103-067.dwg  
168299-00-103-068.dwg  
168299-00-103-069.dwg  
168299-00-103-070.dwg  
168299-00-103-071.dwg  
168299-00-103-072.dwg  
168299-00-103-073.dwg  
168299-00-103-074.dwg  
168299-00-103-075.dwg  
168299-00-103-076.dwg  
168299-00-103-077.dwg  
168299-00-103-078.dwg  
168299-00-103-079.dwg  
168299-00-103-080.dwg  
168299-00-103-081.dwg  
168299-00-103-082.dwg  
168299-00-103-083.dwg  
168299-00-103-084.dwg  
168299-00-103-085.dwg  
168299-00-103-086.dwg  
168299-00-103-087.dwg  
168299-00-103-088.dwg  
168299-00-103-089.dwg  
168299-00-103-090.dwg  
168299-00-103-091.dwg  
168299-00-103-092.dwg  
168299-00-103-093.dwg  
168299-00-103-094.dwg  
168299-00-103-095.dwg  
168299-00-103-096.dwg  
168299-00-103-097.dwg  
168299-00-103-098.dwg  
168299-00-103-099.dwg  
168299-00-103-100.dwg



### TECKENFÖRKLARING

- · · · — GRÄNS FÖR JÄRNVÄGSPLAN
- - - - - GRÄNS FÖR JÄRNVÄGSMARK

### BEFINTLIG ANLÄGGNING


- KM1+ 800 SPÅRMITT MED LÄNGDMÄTNING
- - - - - FASTIGHETSGRÄNS
- — — — — TRAKTSGRÄNS
- — — — — BEFINTLIG VÄG SOM ANVÄNDS SOM SERVICEVÄG

### NY ANLÄGGNING

- ⊕ KONTAKTLEDNINGSSTOPE MED UTLIGGARE, UNGEFÄRLIGT LÄGE
- ⊖ KONTAKTLEDNINGSSTOPE MED FÖRLÄNGD UTLIGGARE, UNGEFÄRLIGT LÄGE
- ⊕ KONTAKTLEDNINGSBRYGGA, UNGEFÄRLIGT LÄGE
- ⊕ ELSKYDDSPORTAL, UNGEFÄRLIGT LÄGE
- — — — — STÄNGSEL
- TEKNIKBYGGNAD
- ▭ DIKE / SLÄNT

### KOORDINATSYSTEM

SYSTEM I PLAN: SWEREFF 99 13 30  
SYSTEM I HÖJD: RH 2000



ANDR. ANDRINGEN AVSER		GODKÄND AV		ANDR. DATUM	
TYP AV PLAN					
<b>JÄRNVÄGSPLAN</b>					
LEVERANTÖR	AVDELNING	LEVERANS/ANDRINGS-PM	TEKNIKOMRÅDE	MARK	
AFRY	AFRY		MARK	GRANSKNINGSSTATUS / SYFTE	
	UPPDRAGSNUMMER	KONSTRUKTIONSNUMMER		GODKÄND	
	202827			HANDLINGSTYP	
TRAFIKVERKET	HALMSTAD-NÄSSJÖ		GRANSKNINGSHANDLING		
	NÄSSJÖ-VÄRNUMO ELEKTRIFIERING		ANLÄGGNINGSTYP		
SKAPAD AV	ILLUSTRATIONSKARTA		KILOMETER-METER	BANDEL	
P. MACKOWIAK/L. WASIK			073+000 - 073+500	732	
GRANSKAD AV			RITNINGSNUMMER PROJEKT	168299-00-103-0073-0001	
U. CLASSON			BLAD	NÄSTA BLAD	ANDR.
GODKÄND AV	DATUM	SKALA	FORMAT	RITNINGSNUMMER FÖRVALTNING	
EF	2023-10-23	1:1000	A3FF		

AFPA48187 2023-10-28 12:21 LAST RENDER BY MICROSTATION 2023-10-28 12:21 LAST RENDER BY AUTOCAD



### TECKENFÖRKLARING

- GRÄNS FÖR JÄRNVÄGSPLAN
- GRÄNS FÖR JÄRNVÄGSMARK

### BEFINTLIG ANLÄGGNING

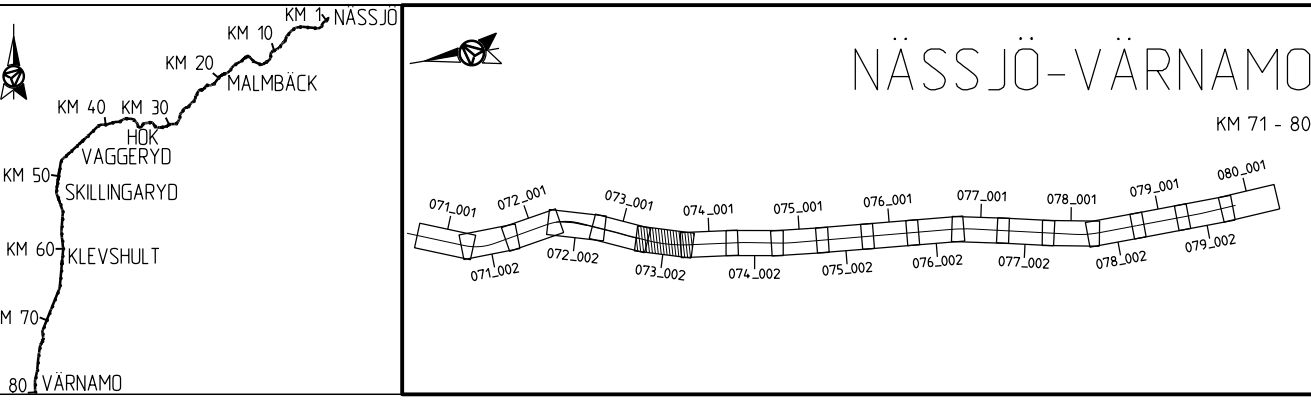
- KM1+ 800 SPÄRMITT MED LÅNGMÄTNING
- FASTIGHETSGRÄNS
- TRAKTSGRÄNS
- BEFINTLIG VÄG SOM ANVÄNDS SOM SERVICEVÄG

### NY ANLÄGGNING

- KONTAKTLEDNINGSSTOPE MED UTLIGGARE, UNGEFÄRLIGT LÄGE
- KONTAKTLEDNINGSSTOPE MED FÖRLÅNGD UTLIGGARE, UNGEFÄRLIGT LÄGE
- KONTAKTLEDNINGSBRYGGA, UNGEFÄRLIGT LÄGE
- ELSKYDDSPORTAL, UNGEFÄRLIGT LÄGE
- STÅNGSEL
- TEKNIKBYGGNAD
- DIKE / SLÄNT

### KOORDINATSYSTEM

SYSTEM I PLAN: SWEREF 99 13 30  
SYSTEM I HÖJD: RH 2000



Den här ritning är Trafikverkets egendom. Allt obehörigt begagnande av ritningen beivras enligt lag.  
TRAFIKVERKET

ANDR. ANDRNINGEN AVSER		TYP AV PLAN		GODKÄND AV		ANDR. DATUM	
<b>JÄRNVÄGSPLAN</b>							
LEVERANTÖR <b>AFRY</b>		AVDELNING AFRY UPPDRAGSNUMMER 202827		LEVERANS-/ANDRINGS-PM KONSTRUKTIONNUMMER		TEKNIKOMRÅDE MARK GRANSKNINGSSTATUS / SYFTE GODKÄND	
SKAPAD AV P. MACKOWIAK/L. WASIK		GRANSKAD AV U. CLASSON		GODKÄND AV EF		GODKÄND AV	
DATUM 2023-10-23		SKALA 1:1000		FORMAT A3FF		RITNINGNUMMER FÖRVALTNING	
ILLUSTRATIONSKARTA		HALMSTAD-NÄSSJÖ NÄSSJÖ-VÄRNAMO ELEKTRIFIERING		HANDLINGSTYP GRANSKNINGSHANDLING ANLÄGGNINGSTYP		KILOMETER-METER 073+500 - 073+1000 732	
RITNINGNUMMER PROJEKT 168299-00-103-0073-0002		BLAD 002		NÄSTA BLAD 001		ANDR. ANDR.	



168299-00-103-0074-001.dwg  
168299-00-103-0074-001.dwg  
168299-00-103-0074-001.dwg  
168299-00-103-0074-001.dwg  
168299-00-103-0074-001.dwg  
168299-00-103-0074-001.dwg  
168299-00-103-0074-001.dwg  
168299-00-103-0074-001.dwg  
168299-00-103-0074-001.dwg  
168299-00-103-0074-001.dwg



### TECKENFÖRKLARING

- GRÄNS FÖR JÄRNVÄGSPLAN
- - - - GRÄNS FÖR JÄRNVÄGSMARK

### BEFINTLIG ANLÄGGNING

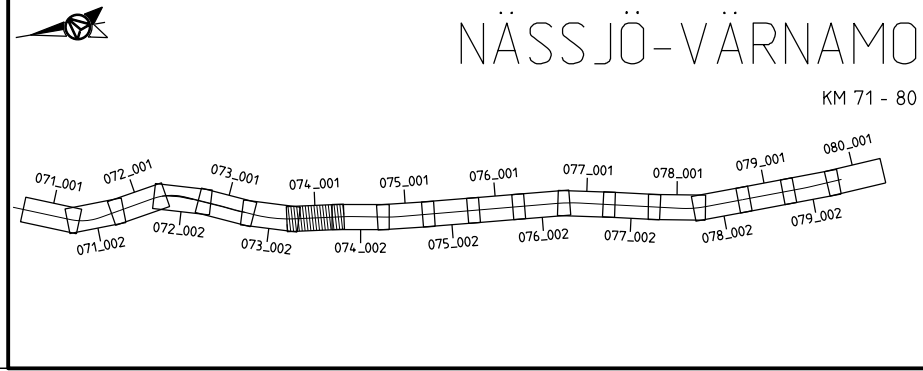
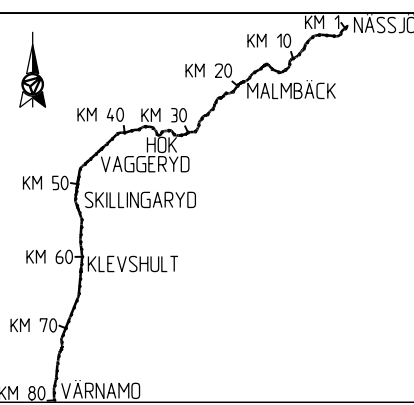
- KM1+800 SPÄRMITT MED LÄNGDMÄTNING
- - - FASTIGHETSGRÄNS
- - - TRAKTSGRÄNS
- == BEFINTLIG VÄG SOM ANVÄNDS SOM SERVICEVÄG

### NY ANLÄGGNING

- KONTAKTLEDNINGSSTOPE MED UTLIGGARE, UNGEFÄRLIGT LÄGE
- ◀ KONTAKTLEDNINGSSTOPE MED FÖRLÄNGD UTLIGGARE, UNGEFÄRLIGT LÄGE
- ◄ KONTAKTLEDNINGSBRYGGA, UNGEFÄRLIGT LÄGE
- ⊕ ELSKYDDSPORTAL, UNGEFÄRLIGT LÄGE
- STÅNGSEL
- TEKNIKBYGGNAD
- ▭ DIKE / SLÄNT

### KOORDINATSYSTEM

SYSTEM I PLAN: SWEREFF 99 13 30  
SYSTEM I HÖJD: RH 2000



Den här ritningen är Trafikverkets egendom. Allt obehörigt begagnande av ritningen beivras enligt lag.  
TRAFIKVERKET

ANDR. ANDRINGEN AVSER	GODKÄND AV	ANDR. DATUM
TYP AV PLAN		

### JÄRNVÄGSPLAN

LEVERANTÖR <b>AFRY</b>	AVDELNING <b>AFRY</b>	LEVERANS/ANDRINGS-PM	TEKNIKOMRÅDE <b>MARK</b>
GRANSKAD AV <b>U. CLASSON</b>	UPPDRAGSGRANSKAD <b>202827</b>	KONSTRUKTIONSNUMMER	GRANSKNINGSSTATUS / SYFTE <b>GODKÄND</b>
SKAPAD AV <b>P. MACKOWIAK/L. WASIK</b>	HANDLINGSTYP <b>GRANSKNINGSHANDLING</b>		KILOMETER-METER <b>074+000 - 074+500</b>
GRANSKAD AV <b>U. CLASSON</b>	ANLÄGGNINGSTYP		BANDEL <b>732</b>
GODKÄND AV <b>EF</b>	DATUM <b>2023-10-23</b>	SKALA <b>1:1000</b>	FORMAT <b>A3FF</b>
ILLUSTRATIONSKARTA		RITNINGSNUMMER FÖRVALTNING	BLAD <b>001</b>
NÄSSJÖ-VÄRNAMO ELEKTRIFIERING		RITNINGSNUMMER PROJEKT <b>168299-00-103-0074-0001</b>	NÄSTA BLAD <b>002</b>
ANDR.		ANDR.	ANDR.

LAST RENDER BY MICROSTATION 2023-10-23 08:30 A3FF481897



### TECKENFÖRKLARING

- GRÄNS FÖR JÄRNVÄGSPLAN
- GRÄNS FÖR JÄRNVÄGSMARK

### BEFINTLIG ANLÄGGNING

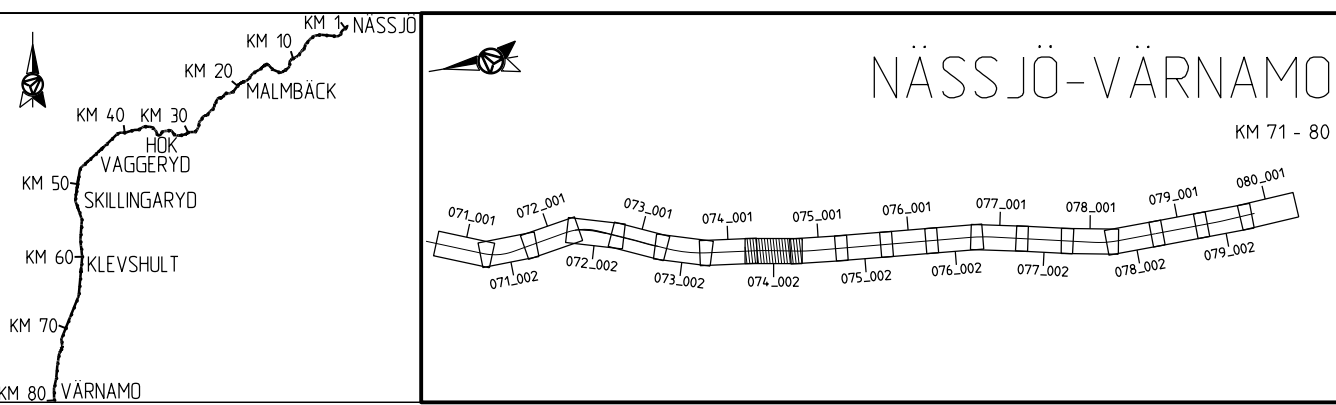
- KM1+ 800 SPÄRMITT MED LÄNGDMÄTNING
- - - FASTIGHETSGRÄNS
- TRAKTSGRÄNS
- BEFINTLIG VÄG SOM ANVÄNDS SOM SERVICEVÄG

### NY ANLÄGGNING

- ⊙ KONTAKTLEDNINGSSTOPE MED UTLIGGARE, UNGEFÄRLIGT LÄGE
- ⊙ KONTAKTLEDNINGSSTOPE MED FÖRLÄNGD UTLIGGARE, UNGEFÄRLIGT LÄGE
- ⊙ KONTAKTLEDNINGSBRYGGA, UNGEFÄRLIGT LÄGE
- ⊙ ELSKYDDSPORTAL, UNGEFÄRLIGT LÄGE
- STÄNGSEL
- TEKNIKBYGGNAD
- ▭ DIKE / SLÄNT

### KOORDINATSYSTEM


SYSTEM I PLAN: SWEREF 99 13 30  
SYSTEM I HÖJD: RH 2000



1828299-00-103-0074-002\_080-001.dwg  
 1828299-00-103-0074-002\_080-004.dwg  
 1828299-00-103-0074-002\_080-005.dwg  
 1828299-00-103-0074-002\_080-006.dwg  
 1828299-00-103-0074-002\_080-007.dwg  
 1828299-00-103-0074-002\_080-008.dwg  
 1828299-00-103-0074-002\_080-009.dwg  
 1828299-00-103-0074-002\_080-010.dwg

Denna ritning är Trafikverkets egendom. Allt obehörigt  
 begagnande av ritningen beivras enligt lag.  
 TRAFIKVERKET

1828299-00-103-0074-002\_080-001.dwg  
 1828299-00-103-0074-002\_080-004.dwg  
 1828299-00-103-0074-002\_080-005.dwg  
 1828299-00-103-0074-002\_080-006.dwg  
 1828299-00-103-0074-002\_080-007.dwg  
 1828299-00-103-0074-002\_080-008.dwg  
 1828299-00-103-0074-002\_080-009.dwg  
 1828299-00-103-0074-002\_080-010.dwg



ANDR. ANDRINGEN AVSER	TYP AV PLAN	<b>JÄRNVÄGSPLAN</b>		GODKÄND AV	ANDR. DATUM
LEVERANTÖR	AVDELNING	LEVERANS/ANDRINGS-PM	TEKNIKOMRÅDE	GRANSKNINGSSTATUS / SYFTE	
<b>AFRY</b>	<b>AFRY</b>		<b>MARK</b>	<b>GODKÄND</b>	
	UPPDRAGSGNUMMER	KONSTRUKTIONSGNUMMER	HANDLINGSTYP	ANLÄGGNINGSTYP	
	<b>202827</b>		<b>GRANSKNINGSHANDLING</b>		
<b>TRAFIKVERKET</b>	<b>HALMSTAD-NÄSSJÖ</b>		KILOMETER-METER	BANDEL	
	<b>NÄSSJÖ-VÄRNAMO ELEKTRIFIERING</b>		<b>074+500 - 074+1000</b>	<b>732</b>	
SKAPAD AV	ILLUSTRATIONSKARTA		RITNINGSGNUMMER PROJEKT		
<b>P. MACKOWIAK/L. WASIK</b>			<b>168299-00-103-0074-0002</b>		
GRANSKAD AV	DATUM	SKALA	FORMAT	RITNINGSGNUMMER FÖRVALTNING	BLAD
<b>U. CLASSON</b>	<b>2023-10-23</b>	<b>1:1000</b>	<b>A3FF</b>		<b>002</b>
GODKÄND AV	DATUM	SKALA	FORMAT	RITNINGSGNUMMER FÖRVALTNING	BLAD
<b>EF</b>	<b>2023-10-23</b>	<b>1:1000</b>	<b>A3FF</b>		<b>002</b>
				NÄSTA BLAD	ANDR.
				<b>001</b>	