

### TECKENFÖRKLARING

COORDINATSYSTEM  
SYSTEM I PLAN: SWEREF 99 20 15  
SYSTEM I HÖJD: RH 2000

NY ANLÄGGNING

- NY JÄRNVÄG, SPÄRRITT MED LÄNGDHÄTNINGSSTRECK OCH HÖJDSÄTTNING (RÖK-RÄLSÖVERKANT)
- NY VÄGEL
- NY VÄG/AJUSTERAD VÄG, VÄGBANEKANTER MED LÄNGDHÄTNINGSSTRECK OCH HÖJDSÄTTNING
- NYTT STÄNGSEL FÖR JÄRNVÄG
- NYTT STÄNGSEL FÖR VÄG, ANSLUTS TILL BEFINTLIGT STÄNGSEL
- NYTT VÄGRÄCKE
- NY JÄRNVÄGSBRÖ/VÄGBRÖ

MARKANSPRÅK

- GRÄNS FÖR JÄRNVÄGSMARK/ GRÄNS FÖR VÄGOMRÅDE
- AVGRÄNSNING MELLAN DLKA TYPER AV MARKANSPRÅK

NY JÄRNVÄGSMARK

- MEJ ÅGANDERÄTT
- MEJ ÅGANDERÄTT OCH NYTT VÄGOMRÅDE MED INSKRÄNKT VÄGRÄTT
- MEJ ÅGANDERÄTT OCH NYTT VÄGOMRÅDE MED INSKRÄNKT VÄGRÄTT FÖR KOMMUNAL ALLMÄN VÄG

NY JÄRNVÄGSMARK MED SERVITUTSRÄTT

- FÖR SERVICEVÄG
- FÖR TRÄDSÄKRING/UNDERHÅLL STÄNGSEL
- FÖR UNDERHÅLL/RENSNING OCH VATTENAVLEDNING
- FÖR FÖRÖRNINGSDAMM
- FÖR RÖJNING/UNDERHÅLL AV PASSAGE
- FÖR JÄRNVÄGSBRÖ
- FÖR SERVICEVÄG MED INSKRÄNKT VÄGRÄTT
- FÖR TRÄDSÄKRING/UNDERHÅLL STÄNGSEL MED INSKRÄNKT VÄGRÄTT
- FÖR UNDERHÅLL/RENSNING OCH VATTENAVLEDNING MED INSKRÄNKT VÄGRÄTT
- FÖR VATTENAVLEDNING, DIKE ELLER RÖR OCH NYTT VÄGOMRÅDE MED INSKRÄNKT VÄGRÄTT FÖR KOMMUNAL ALLMÄN VÄG
- FÖR JÄRNVÄGSBRÖ MED INSKRÄNKT VÄGRÄTT
- FÖR JÄRNVÄGSBRÖ MED INSKRÄNKT VÄGRÄTT FÖR KOMMUNAL VÄG
- FÖR EKODUKT MED INSKRÄNKT VÄGRÄTT

NYTT VÄGOMRÅDE

- MEJ VÄGRÄTT
- MEJ VÄGRÄTT FÖR KOMMUNAL ALLMÄN VÄG

NYTT VÄGOMRÅDE MED INSKRÄNKT VÄGRÄTT

- FÖR UNDERHÅLL/RENSNING OCH VATTENAVLEDNING
- FÖR UNDERHÅLL/RENSNING OCH VATTENAVLEDNING FÖR KOMMUNAL ALLMÄN VÄG
- FÖR KOMMUNAL BRÖ ÖVER STATLIG VÄG

TILLFÄLLIGA NYTTJÄNDERÄTTER I 60 MÅNADER FRÅN ATT MARKEN TAGITS I ANSPRÅK

- FÖR BYGGTRAFIK
- FÖR ETABLIERING
- FÖR ANLÄGGNINGSARBETEN OCH BYGGTRAFIK
- FÖR UPPLÄGGNING AV JORD- OCH BERGMASSOR
- FÖR OMLEDNING AV TRAFIK

VERKSAMHETER/ÅTGÄRDER SOM UNDANTAS FRÅN FÖRBUDD ENLIGT MILJÖBALKEN FÖRBUDDEN SOM AVSER VERKSAMHET ELLER ÅTGÄRD INOM GENERELLT BIOTOPSKYDDOMRÅDE (7:11a MB) GÄLLER INTE BYGGANDE AV JÄRNVÄG.

AVGRÄNSNING AV OMRÅDE MED UNDANTAG FRÅN GENERELLA BIOTOPSKYDD

FÖRBUDDEN MOT ÅTGÄRDER INOM STRANDSKYDDOMRÅDE (7:15 MB) GÄLLER INTE VID BYGGANDE AV ALLMÄN VÄG OCH JÄRNVÄG.

OMRÅDE SOM BERRÖRS AV STRANDSKYDD

SKYDDIGHETEN ATT GÖRA ANMÄLAN FÖR SAMRÅD ENLIGT 12:6 MB GÄLLER INTE FÖR DE VERKSAMHETER OCH ÅTGÄRDER SOM BEHOVS FÖR ATT BYGGA JÄRNVÄGEN/VÄGEN SOM FASTSTÄLLS OCH INGÅR I JÄRNVÄGSMARK/VÄGOMRÅDE FÖR ALLMÄN VÄG ELLER OMRÅDE FÖR TILLFÄLLIG NYTTJÄNDERÄTT.

ÅTGÄRDER SOM UNDANTAS FRÅN KRAV PÅ BYGGLOV

- MARKERING ELLER AVGRÄNSNING AV OMRÅDE DÄR VISSA ÅTGÄRDER UNDANTAS FRÅN BYGGLOV
- BYGGLOV KRÄVS INTE FÖR PLANK (AVSER BULLERSKYDDSKÄRMAR)
- BYGGLOV KRÄVS INTE FÖR TRANSFORMATORSTÄNNER

SKYDDÅTGÄRDER OCH FÖRSIKTIGHETSÅTT

- MARKERING ELLER AVGRÄNSNING AV SKYDDÅTGÄRDER OCH FÖRSIKTIGHETSÅTT
- EXODUKT
- PASSAGE FÖR SMÅ OCH MEDELSTORA DJUR
- PASSAGE FÖR MÄNNISKOR OCH STORA DJUR
- MAGASIN FÖR FÖRÖRNING OCH RENGING AV VATTEN FRÅN SKÄRNING
- BULLERSKYDDSKÄRMAR, HÖJD ÖVER RÖK X.X.M (RÖK-RÄLSÖVERKANT, X.X.EKAKTA HÖJDER ÅTERFINNS I PLANKARTEN)
- BULLERSKYDDSKÄRMAR, HÖJD ÖVER VÄGKANT X.X.M (X.X.EKAKTA HÖJDER ÅTERFINNS I PLANKARTEN)
- ERBJUDANDE OM BULLERSKYDDÅTGÄRDER I FORM AV FASADÅTGÄRDER
- ERBJUDANDE OM BULLERSKYDDÅTGÄRDER I FORM AV LOKALT SKYDD VID UTEPLATS

SÄRSKILDA BESLUT SOM TAS I SAMBAND MED FASTSTÄLLESE AV JÄRNVÄGSPLAN

- INDRAGNING AV VÄG/OMRÅDE FRÅN ALLMÄNT UNDERHÅLL
- BYGGNAD
- VÄGBANEKANT
- VÄGHITT
- BÄCK

ÖVRIGA BETECKNINGAR PÅ PLANKARTAN

- KOMMUNGRÄNS
- TRAKTGRÄNS
- FASTIGHETSGRÄNS
- FASTIGHETSBECKNING
- 179
- ANGIVELSE DÄR BULLERSKÄRMS HÖJD FÖRÄNDRAS
- OFFICIAL SERVITUT
- LEDNINGSRÄTT
- GENESAMHETSANLÄGGNING
- ANGRÄNSANDE JÄRNVÄGSPLAN

KONNEKTION MOT RITNING JP02-00451-00-12\_29-0001  
KONNEKTION MOT RITNING JP02-00451-00-12\_29-0002

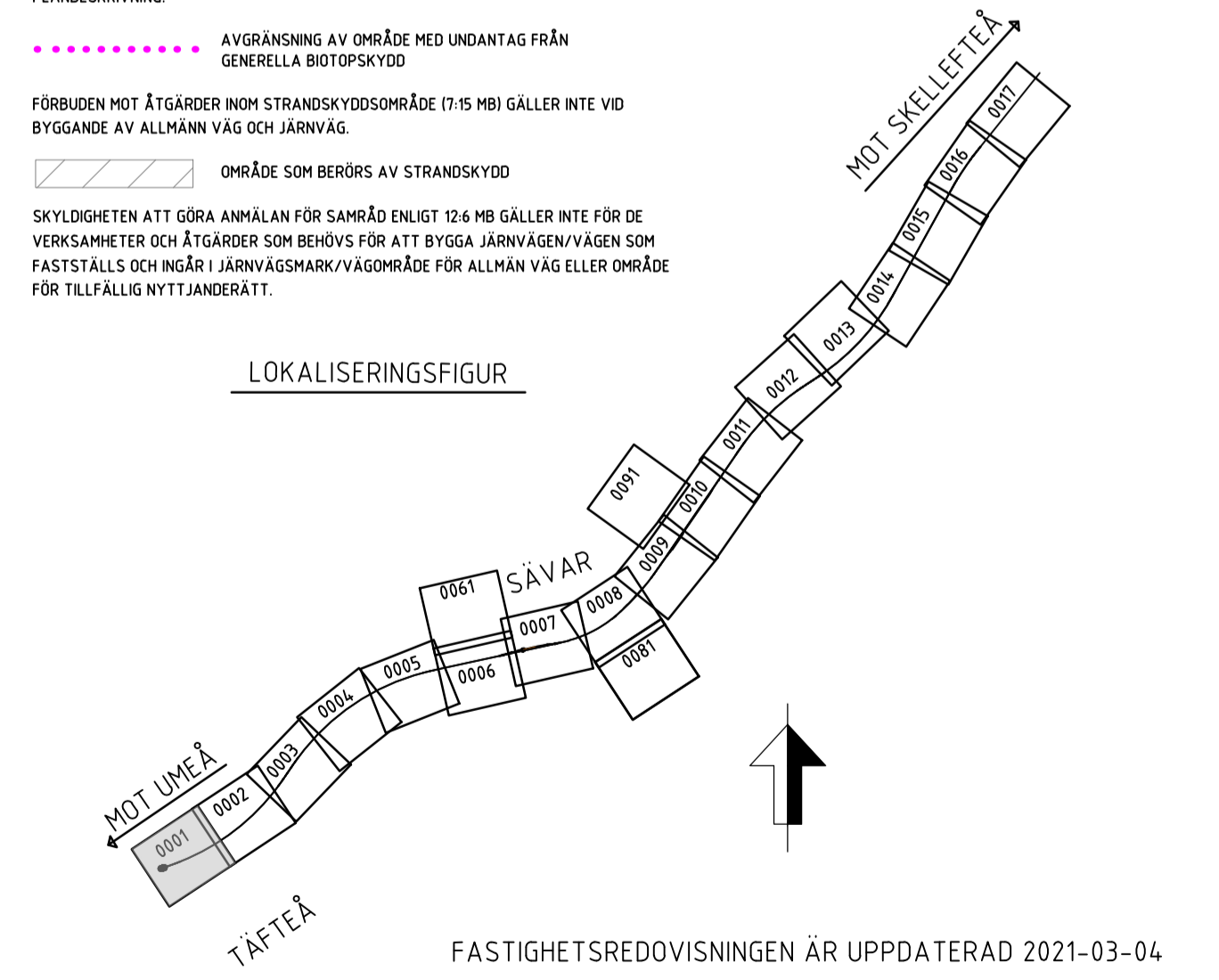
VERKSAMHETER/ÅTGÄRDER SOM UNDANTAS FRÅN FÖRBUDD ENLIGT MILJÖBALKEN FÖRBUDDEN SOM AVSER VERKSAMHET ELLER ÅTGÄRD INOM GENERELLT BIOTOPSKYDDOMRÅDE (7:11a MB) GÄLLER INTE BYGGANDE AV JÄRNVÄG.

AVGRÄNSNING AV OMRÅDE MED UNDANTAG FRÅN GENERELLA BIOTOPSKYDD

FÖRBUDDEN MOT ÅTGÄRDER INOM STRANDSKYDDOMRÅDE (7:15 MB) GÄLLER INTE VID BYGGANDE AV ALLMÄN VÄG OCH JÄRNVÄG.

OMRÅDE SOM BERRÖRS AV STRANDSKYDD

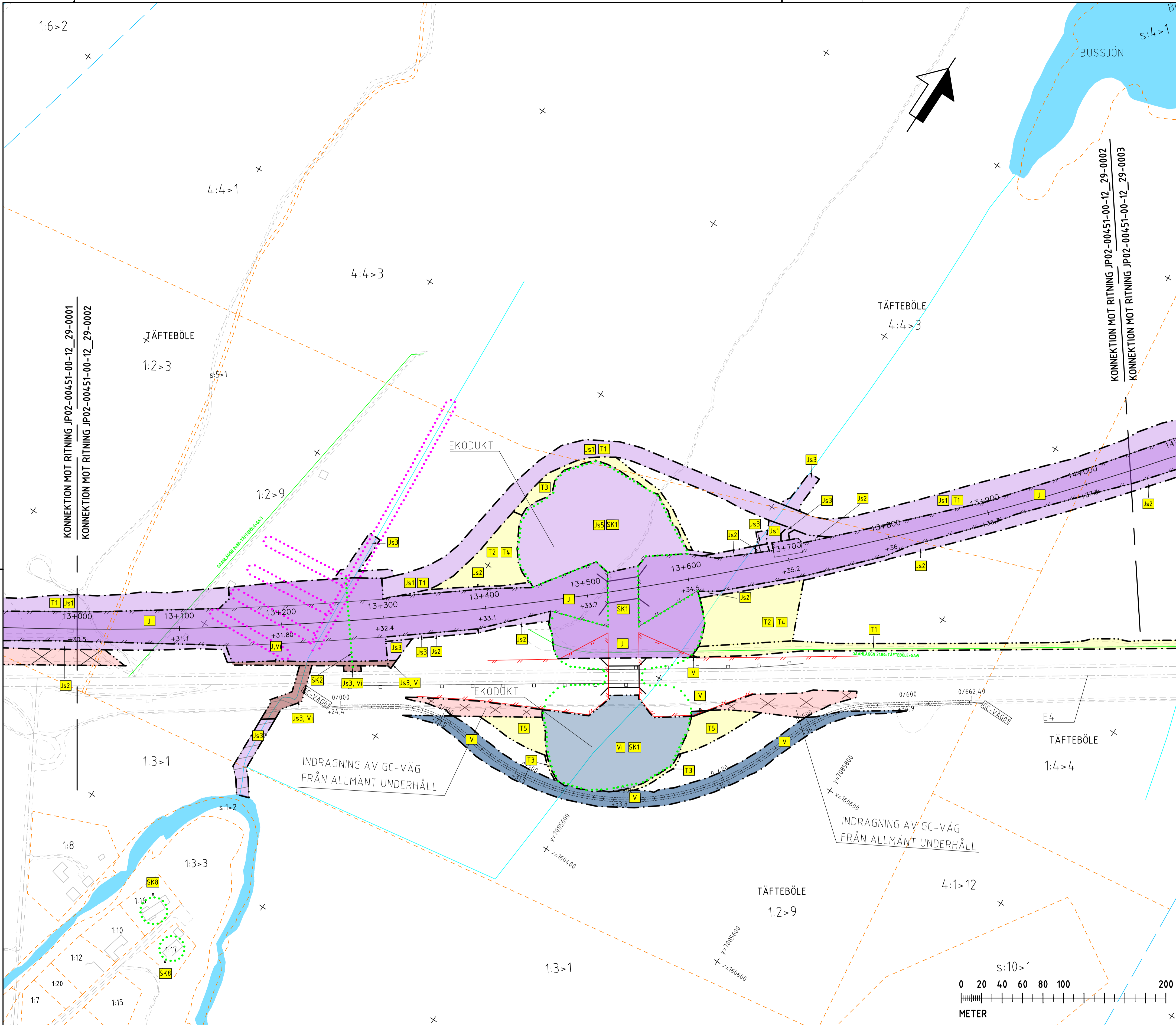
SKYDDIGHETEN ATT GÖRA ANMÄLAN FÖR SAMRÅD ENLIGT 12:6 MB GÄLLER INTE FÖR DE VERKSAMHETER OCH ÅTGÄRDER SOM BEHOVS FÖR ATT BYGGA JÄRNVÄGEN/VÄGEN SOM FASTSTÄLLS OCH INGÅR I JÄRNVÄGSMARK/VÄGOMRÅDE FÖR ALLMÄN VÄG ELLER OMRÅDE FÖR TILLFÄLLIG NYTTJÄNDERÄTT.



FASTIGHETSREDOVISNINGEN ÄR UPPDATERAD 2021-03-04

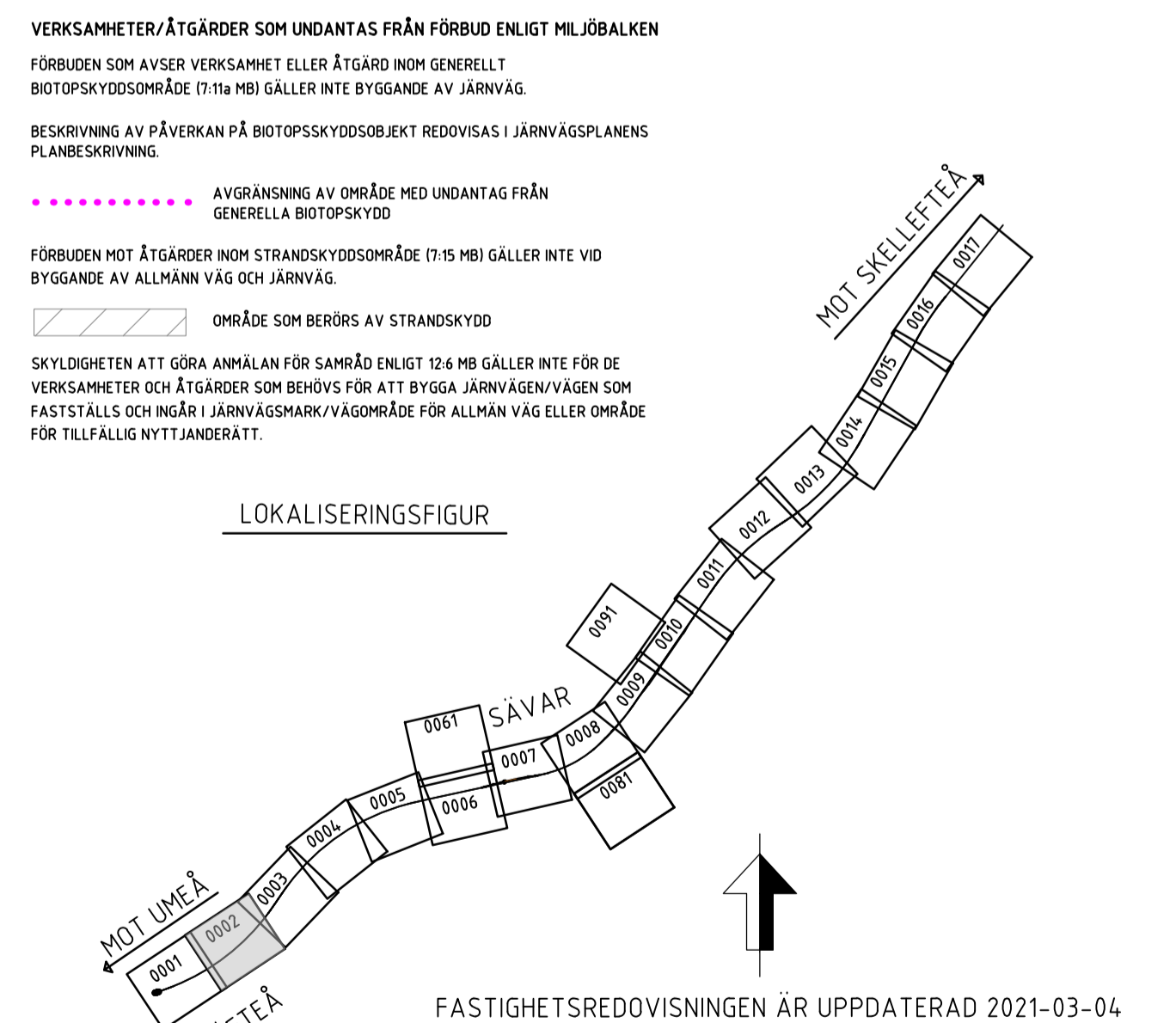
TYP AV PLAN		JÄRNVÄGSPLAN	
LEVERANTÖR	AVDELNING	LEVERANS/ÄNDRINGS-PM	TEKNIKOMRÅDE
SWECO	RAIL	-	-
TRAFIKVERKET	UPPDRAGSNUMMER	KONSTRUKTIONSNUMMER	GRÄNSKINNESSTATUS / SYFTE
SKAPAD AV	156625	-	-
C. VIKSTRÖM	HÄNDLINGSTYP		FASTSTÄLLESEHANDLING
GRANSKAD AV	ANLÄGGNINGSTYP		MARK
M. LEKNES	RITNINGSTÄLLE		12+270 - 13+000
PLANKARTA	RITNINGSNUMMER PROJEKT		144
1:2000	JP02-11-451-00		-
2021-09-24	SKALA	FÖRHÅLL	RITNINGSNUMMER FÖRVALTNING
E. THURFJELL	1:2000	A1	BLAD
			BÄSTA BLAD
			0001
			0002

Proj. C:\Users\pajal\OneDrive\Arbetsmappor\2021\JP02-11-451-00-12\_29-0001\JP02-11-451-00-12\_29-0001.dwg Skapat av: Högskolan i Gäddede, 2021-09-15 09:26



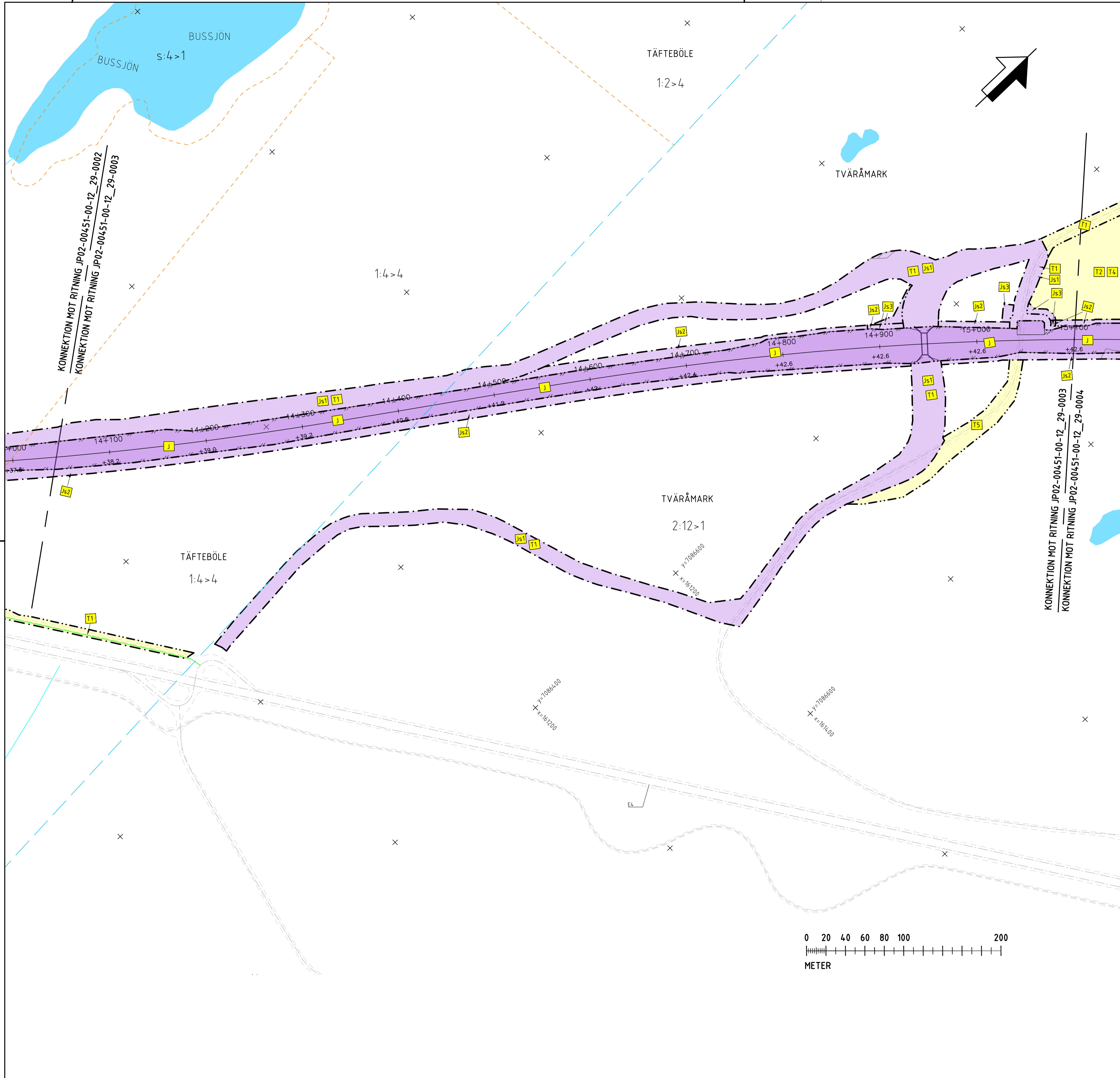
**TECKENFÖRKLARING**

- KOORDINATSYSTEM**  
 SYSTEM I PLAN: SWEREF 99 20 15  
 SYSTEM I HÖJD: RH 2000
- NY ANLÄGGNING**
- NY JÄRNVÄG, SPÅRHITT MED LÄNGDHÄTNINGSSTRECK OCH HÖJDSÄTTNING (ROK-RÅLSÖVERKANT)
  - NY VÄXEL
  - NY VÄG/JUSTERAD VÄG, VÄGBANEKANTER MED LÄNGDHÄTNINGSSTRECK OCH HÖJDSÄTTNING
  - NYTT STÄNGSEL FÖR JÄRNVÄG
  - NYTT STÄNGSEL FÖR VÄG, ANSLUTS TILL BEFINTLIGT STÄNGSEL
  - NYTT VÄGRÄCKE
  - NY JÄRNVÄGSBRÖ/VÄGBRÖ
- MARKANSPRÅK**
- GRÄNS FÖR JÄRNVÄGSMARK/ GRÄNS FÖR VÄGOMRÅDE
  - AVGRÄNSNING MELLAN DLKA TYPER AV MARKANSPRÅK
- NY JÄRNVÄGSMARK**
- J61 MED ÄGANDERÄTT
  - J62 MED ÄGANDERÄTT OCH NYTT VÄGOMRÅDE MED INSKRÄNKT VÄGRÄTT
  - J63 MED ÄGANDERÄTT OCH NYTT VÄGOMRÅDE MED INSKRÄNKT VÄGRÄTT FÖR KOMMUNAL ALLMÄN VÄG
- NY JÄRNVÄGSMARK MED SERVITUTSRÄTT**
- J64 FÖR SERVICEVÄG
  - J65 FÖR TRÅDSÄKRNING/UNDERHÅLL STÄNGSEL
  - J66 FÖR UNDERHÅLL/RENSNING OCH VATTENAVLEDNING
  - J67 FÖR FÖRÖRNINGSDAMM
  - J68 FÖR RÖJNING/UNDERHÅLL AV PASSAGE
  - J69 FÖR JÄRNVÄGSBRÖ
  - J70 FÖR SERVICEVÄG MED INSKRÄNKT VÄGRÄTT
  - J71 FÖR TRÅDSÄKRNING/UNDERHÅLL STÄNGSEL MED INSKRÄNKT VÄGRÄTT
  - J72 FÖR UNDERHÅLL/RENSNING OCH VATTENAVLEDNING MED INSKRÄNKT VÄGRÄTT
  - J73 FÖR VATTENAVLEDNING, DIKE ELLER RÖR OCH NYTT VÄGOMRÅDE MED INSKRÄNKT VÄGRÄTT FÖR KOMMUNAL ALLMÄN VÄG
  - J74 FÖR JÄRNVÄGSBRÖ MED INSKRÄNKT VÄGRÄTT
  - J75 FÖR JÄRNVÄGSBRÖ MED INSKRÄNKT VÄGRÄTT FÖR KOMMUNAL VÄG
  - J76 FÖR EKODUKT MED INSKRÄNKT VÄGRÄTT
- NYTT VÄGOMRÅDE**
- V1 MED VÄGRÄTT
  - V2 MED VÄGRÄTT FÖR KOMMUNAL ALLMÄN VÄG
- NYTT VÄGOMRÅDE MED INSKRÄNKT VÄGRÄTT**
- V3 FÖR UNDERHÅLL/RENSNING OCH VATTENAVLEDNING
  - V4 FÖR UNDERHÅLL/RENSNING OCH VATTENAVLEDNING FÖR KOMMUNAL ALLMÄN VÄG
  - V5 FÖR KOMMUNAL BRÖ ÖVER STATLIG VÄG
- TILLFÄLLIGA NYTTJANDERÄTT I 60 MÅNADER FRÅN ATT MARKEN TAGITS I ANSKAF**
- T1 FÖR BYGGTRAFIK
  - T2 FÖR ETABLERING
  - T3 FÖR ANLÄGGNINGSGRÄNS OCH BYGGTRAFIK
  - T4 FÖR UPPLÄGGNING AV JORD- OCH BERGMASSOR
  - T5 FÖR OMLÖDNING AV TRAFIK
- VERKSAMHETER/ÅTGÄRDER SOM UNDANTAS FRÅN FÖRBUDD ENLIGT MILJÖBALKEN**  
 FÖRBUDDEN SOM AVSER VERKSAMHET ELLER ÅTGÄRD INOM GENERellt  
 BIOTOPSKYDDSMRÅDE (7:15 MBL) GÄLLER INTE BYGGANDE AV JÄRNVÄG
- BESKRIVNING AV PÅVERKAN PÅ BIOTOPSKYDDSOBJEKT REDOVISAS I JÄRNVÄGSPLANENS PLANBESKRIVNING**
- AVGRÄNSNING AV OMRÅDE MED UNDANTAG FRÅN GENERELLA BIOTOPSKYDD
  - FÖRBUDDEN MOT ÅTGÄRDER INOM STRANDSKYDDSMRÅDE (7:15 MBL) GÄLLER INTE VID BYGGANDE AV ALLMÄN VÄG OCH JÄRNVÄG
  - OMRÅDE SOM BERRÖRS AV STRANDSKYDD
  - SKYDDIGHETEN ATT GÖRA ANMÄLAN FÖR SAMRÅD ENLIGT 12:6 MB GÄLLER INTE FÖR DE VERKSAMHETER OCH ÅTGÄRDER SOM BEHOVS FÖR ATT BYGGA JÄRNVÄGEN/VÄGEN SOM FASTSTÄLLS OCH INGÅR I JÄRNVÄGSMARK/VÄGOMRÅDE FÖR ALLMÄN VÄG ELLER OMRÅDE FÖR TILLFÄLLIG NYTTJANDERÄTT.
- ÅTGÄRDER SOM UNDANTAS FRÅN KRAV PÅ BYGGLOV**
- MARKERING ELLER AVGRÄNSNING AV OMRÅDE DÄR VISSA ÅTGÄRDER UNDANTAS FRÅN BYGGLOV
  - BYGGLOV KRÄVS INTE FÖR PLAN (AVSER BULLERSKYDDSSKÄRMAR)
  - BYGGLOV KRÄVS INTE FÖR TRANSFORMATORS TÄTNARE
- SKYDDÅTGÄRDER OCH FÖRSIKTIGHETSÅTT**
- MARKERING ELLER AVGRÄNSNING AV SKYDDÅTGÄRDER OCH FÖRSIKTIGHETSÅTT
  - SK1 - EKODUKT
  - SK2 - PASSAGE FÖR SMÅ OCH MEDELSTORA DJUR
  - SK3 - PASSAGE FÖR MÄNNISKOR OCH STORA DJUR
  - SK4 - MAGASIN FÖR FÖRÖRNING OCH RENNING AV VATTEN FRÅN SKÄRNING
  - SK5 - BULLERSKYDDSSKÄRM, HÖJD ÖVER RÖK X.X M (RÖK-RÅLSÖVERKANT, X.X EXAKTA HÖJDER ÅTERFINNS I PLANKARTAN)
  - SK6 - BULLERSKYDDSSKÄRM, HÖJD ÖVER VÄGKANT X.X M (X.X EXAKTA HÖJDER ÅTERFINNS I PLANKARTAN)
  - SK7 - ERBJUDANDE OM BULLERSKYDDÅTGÄRDER I FORM AV FASADÅTGÄRDER
  - SK8 - ERBJUDANDE OM BULLERSKYDDÅTGÄRDER I FORM AV LOKALT SKYDD VID UTEPLATS
- SÄRSKILDA BESLUT SOM TAS I SAMBAND MED FASTSTÄLLESE AV JÄRNVÄGSPLAN**
- INDRAGNING AV VÄG/OMRÅDE FRÅN ALLMÄNT UNDERHÅLL
  - BYGGNAD
  - VÄGBANEKANT
  - VÄGHITT
  - BÄCK
- ÖVRIGA BETECKNINGAR PÅ PLANKARTAN**
- KOMMUNGRÄNS
  - TRAKTGRÄNS
  - FASTIGHETSGRÄNS
  - FASTIGHETSBECKENING
  - 1:79 ANGEVISE DÄR BULLERSKÄRMS HÖJD FÖRÄNDRAS
  - ANGIVELSE 3,0m
  - OFFICIAL SERVITUT
  - LEDNINGSRÄTT
  - GENESAMHETSANLÄGGNING
  - ANGRÄNSANDE JÄRNVÄGSPLAN



A   PM Ändring		J. HÄGGLUND	2022-09-01
ANDR. ÄNDRINGEN AVSER		SIGN	ANDR. DATUM
TYP AV PLAN			
<b>JÄRNVÄGSPLAN</b>			
LEVERANTÖR	AVDELNING	LEVERANS/ÄNDRING-PM	TEKNIKOMRÅDE
<b>SWECO</b>	RAIL	-	-
UPPRÅGNUMMER	UPPRÅGNUMMER	KONSTRUKTIONSNUMMER	GRÄNSNINGSSTATUS / SYFTE
156625	156625	-	-
<b>TRAFIKVERKET</b>	<b>NORRBOTNIABANAN</b>		HANDLINGSTYP
SKAPAD AV	NB02 DÄVA - GRYSJÖN		FASTSTÄLLESEHANDLING
C. VIKSTRÖM			MARK
GRÄNSKAD AV	PLANKARTA		PLÖMETERMETER
M. LÉKNES			13+000 - 14+050
GRÄNSKAD AV	DATUM	SKALA	RITINGSNUMMER PROJEKT
E. THURFJELL	2021-09-24	1:2000	JP02-TI-451-00
FÖRHAT	RITINGSNUMMER FÖRVALTNING	BLAD	BLASTA BLAD
A1	-	0002	0003
			ANDR.
			A

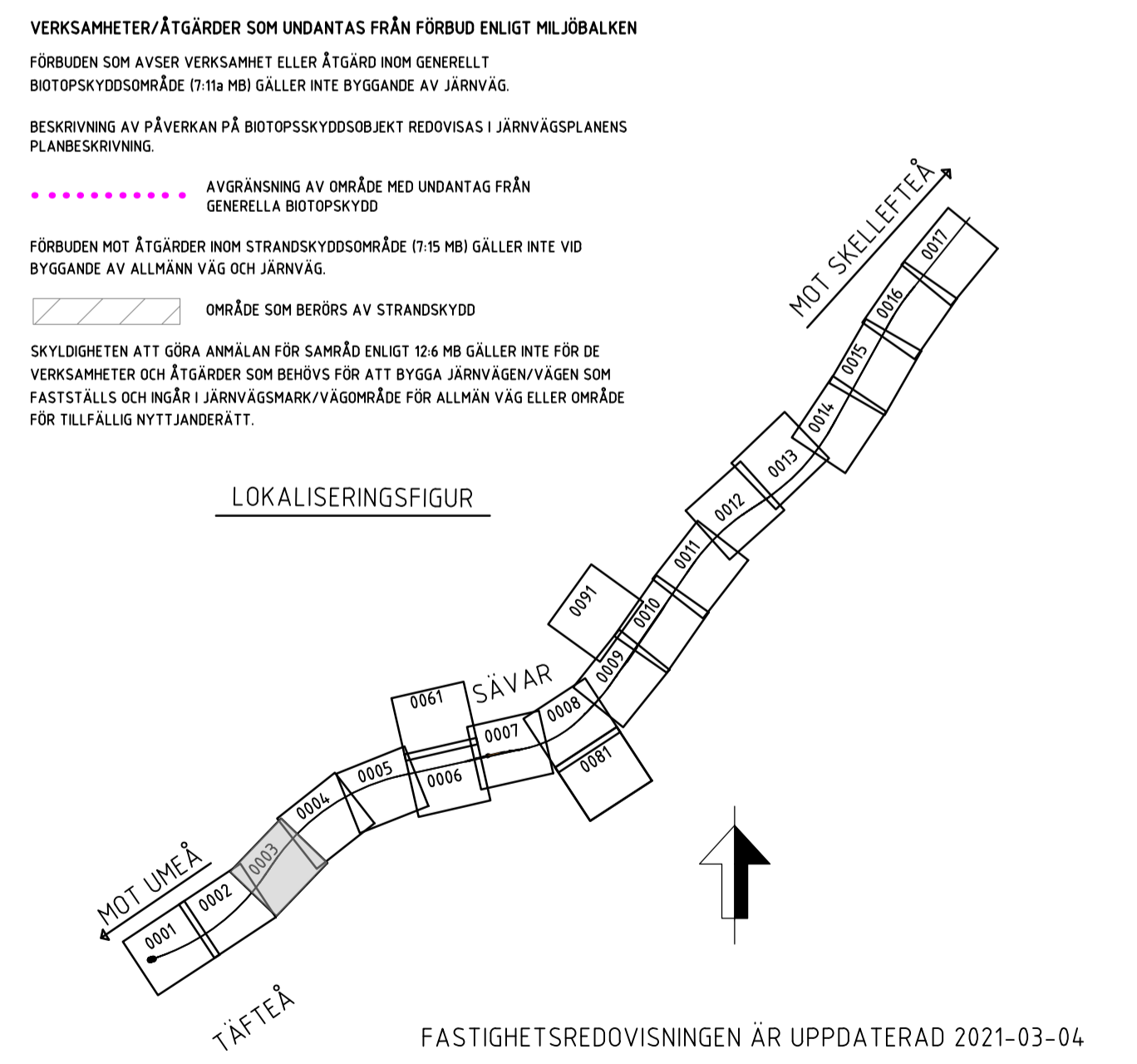
Bilag. C: User's copy - uppdaterad lokaliseringsfigur 1:10000 2021-09-01 1:30  
 Bilag. C: User's copy - uppdaterad lokaliseringsfigur 1:10000 2021-09-01 1:30



**TECKENFÖRKLARING**

- KOORDINATSYSTEM**  
SYSTEM I PLAN: SWEREF 99 20 15  
SYSTEM I HÖJD: RH 2000
- NY ANLÄGGNING**
- NY JÄRNVÄG, SPÅRHITT MED LÄNGDHÄTNINGSSTRECK OCH HÖJDSÄTTNING (RÖK-RÄLSÖVERKANT)
  - NY VÄXEL
  - NY VÄG/AJUSTERAD VÄG, VÄGBANEKANTER MED LÄNGDHÄTNINGSSTRECK OCH HÖJDSÄTTNING
  - NYTT STÄNGSEL FÖR JÄRNVÄG
  - NYTT STÄNGSEL FÖR VÄG, ANSLUTS TILL BEFINTLIGT STÄNGSEL
  - NYTT VÄGRÄCKE
  - NY JÄRNVÄGSBRO/VÄGEBRO
- MARKANSPRÅK**
- GRÄNS FÖR JÄRNVÄGSMARK/ GRÄNS FÖR VÄGOMRÅDE
  - AVGRÄNSNING MELLAN DLKA TYPER AV MARKANSPRÅK
- NY JÄRNVÄGSMARK**
- MEJ ÅGANDERÄTT
  - MEJ ÅGANDERÄTT OCH NYTT VÄGOMRÅDE MED INSKRÄNKT VÄGRÄTT
  - MEJ ÅGANDERÄTT OCH NYTT VÄGOMRÅDE MED INSKRÄNKT VÄGRÄTT FÖR KOMMUNAL ALLMÄN VÄG
- NY JÄRNVÄGSMARK MED SERVITUTSRÄTT**
- FÖR SERVICEVÄG
  - FÖR TRÅDSÄKRING/UNDERHÅLL STÄNGSEL
  - FÖR UNDERHÅLL/RENSNING OCH VATTENAVLEDNING
  - FÖR FÖRÖRRINGSDAMM
  - FÖR RÖJNING/UNDERHÅLL AV PASSAGE
  - FÖR JÄRNVÄGSBRO
  - FÖR SERVICEVÄG MED INSKRÄNKT VÄGRÄTT
  - FÖR TRÅDSÄKRING/UNDERHÅLL STÄNGSEL MED INSKRÄNKT VÄGRÄTT
  - FÖR UNDERHÅLL/RENSNING OCH VATTENAVLEDNING MED INSKRÄNKT VÄGRÄTT
  - FÖR VATTENAVLEDNING, DIKE ELLER RÖR OCH NYTT VÄGOMRÅDE MED INSKRÄNKT VÄGRÄTT FÖR KOMMUNAL ALLMÄN VÄG
  - FÖR JÄRNVÄGSBRO MED INSKRÄNKT VÄGRÄTT
  - FÖR JÄRNVÄGSBRO MED INSKRÄNKT VÄGRÄTT FÖR KOMMUNAL VÄG
  - FÖR EKODUKT MED INSKRÄNKT VÄGRÄTT
- NYTT VÄGOMRÅDE**
- MEJ VÄGRÄTT
  - MEJ VÄGRÄTT FÖR KOMMUNAL ALLMÄN VÄG
- NYTT VÄGOMRÅDE MED INSKRÄNKT VÄGRÄTT**
- FÖR UNDERHÅLL/RENSNING OCH VATTENAVLEDNING
  - FÖR UNDERHÅLL/RENSNING OCH VATTENAVLEDNING FÖR KOMMUNAL ALLMÄN VÄG
  - FÖR KOMMUNAL BRO ÖVER STATLIG VÄG
- TILLFÄLLIGA NYTTJÄNDERÄTT I 60 MÅNADER FRÅN ATT MARKEN TAGITS I ANSPRÅK**
- FÖR BYGGTRAFIK
  - FÖR ETABLERING
  - FÖR ANLÄGGNINGSARBETEN OCH BYGGTRAFIK
  - FÖR UPPLÄGGNING AV JORD- OCH BERGMASSOR
  - FÖR OMLEDNING AV TRAFIK
- VERKSAMHETER/ÅTGÄRDER SOM UNDANTAS FRÅN FÖRBUDD ENLIGT MILJÖBALKEN**  
FÖRBUDDEN SOM AVSER VERKSAMHET ELLER ÅTGÄRD INOM GENERellt BIOTOPSKYDDSOMRÅDE (7:11a MB) GÄLLER INTE BYGGANDE AV JÄRNVÄG.
- VERKSAMHETER/ÅTGÄRDER SOM UNDANTAS FRÅN FÖRBUDD ENLIGT MILJÖBALKEN**  
FÖRBUDDEN SOM AVSER VERKSAMHET ELLER ÅTGÄRD INOM GENERellt BIOTOPSKYDDSOMRÅDE (7:11a MB) GÄLLER INTE BYGGANDE AV JÄRNVÄG.
- BECKRIVNING AV PÅVERKAN PÅ BIOTOPSKYDDSOBJEKT REDOVISAS I JÄRNVÄGSPLANENS PLANBESKRIVNING.**
- AVGRÄNSNING AV OMRADE MED UNDANTAG FRÅN GENERELLA BIOTOPSKYDD
  - OMRADE SOM BEHÖRS AV STRANDSKYDD
- SKYDDIGHETEN ATT GÖRA ANMÄLAN FÖR SAMRÅD ENLIGT 12:6 MB GÄLLER INTE FÖR DE VERKSAMHETER OCH ÅTGÄRDER SOM BEHÖVS FÖR ATT BYGGA JÄRNVÄGEN/VÄGEN SOM FASTSTÄLLS OCH INGÅR I JÄRNVÄGSMARK/VÄGOMRÅDE FÖR ALLMÄN VÄG ELLER OMRADE FÖR TILLFÄLLIG NYTTJÄNDERÄTT.**

- ÅTGÄRDER SOM UNDANTAS FRÅN KRAV PÅ BYGGLOV**
- MARKERING ELLER AVGRÄNSNING AV OMRADE DÄR VISSA ÅTGÄRDER UNDANTAS FRÅN BYGGLOV
  - BYGGLOV KRÄVS INTE FÖR PLANK (AVSER BULLERSKYDDSKÄRMAR)
  - BYGGLOV KRÄVS INTE FÖR TRANSFORMATORS TÅTIDNER
- SKYDDÅTGÄRDER OCH FÖRSIKTIGHETSÅTT**
- MARKERING ELLER AVGRÄNSNING AV SKYDDÅTGÄRDER OCH FÖRSIKTIGHETSÅTT
- FÖRTECKNING AV SKYDDÅTGÄRDER OCH FÖRSIKTIGHETSÅTT**
- EXODUKT
  - PASSAGE FÖR SMÅ OCH MEDELSTORA DJUR
  - PASSAGE FÖR MÄNNISKOR OCH STORA DJUR
  - MAGASIN FÖR FÖRÖRRING OCH RENGING AV VATTEN FRÅN SKÄRNING
  - BULLERSKYDDSKÄRMAR, HÖJD ÖVER RÖK X X M (RÖK-RÄLSÖVERKANT, X X EXAKTA HÖJDER ÅTERFINNS I PLANKARTAN)
  - BULLERSKYDDSKÄRMAR, HÖJD ÖVER VÄGKANT X X M (X X EXAKTA HÖJDER ÅTERFINNS I PLANKARTAN)
  - ERBJUDANDE OM BULLERSKYDDÅTGÄRDER I FORM AV FASADÅTGÄRDER
  - ERBJUDANDE OM BULLERSKYDDÅTGÄRDER I FORM AV LOKALT SKYDD VID UTEPLATS
- SÄRSKILDA BESLUT SOM TAS I SAMBAND MED FASTSTÄLLESE AV JÄRNVÄGSPLAN**
- INDRAGNING AV VÄG/OMRÅDE FRÅN ALLMÄNT UNDERHÅLL
- BEFINTLIGT**
- BYGGNAD
  - VÄGBANEKANT
  - VÄGHITT
  - BÄCK
- ÖVRIGA BETECKNINGAR PÅ PLANKARTAN**
- KOMMUNGRÄNS
  - TRAKTGRÄNS
  - FASTIGHETSGRÄNS
  - FASTIGHETSBECKNING
  - 1:79
  - ANGIVELSE DÄR BULLERSKÄRMS HÖJD FÖRÄNDRAS
  - OFFICIAL SERVITUT
  - LEDNINGSRÄTT
  - GEMENSAMHETSANLÄGGNING
  - ANGRÄNSKANDE JÄRNVÄGSPLAN



<b>JÄRNVÄGSPLAN</b>			
LEVERANTÖR <b>SWECO</b>	AVDELNING RAIL	LEVERANS/ÄNDRINGS-PM	TEKNOMRÅDE
UPPRÄGNINGSNUMMER 156625	KONSTRUKTIONSNUMMER	GRÄNSKÄNNINGSSTATUS / SYFTE	
<b>TRAFIKVERKET</b>		<b>NORRBOTNIABANAN</b>	
SKAPAD AV C. VIKSTRÖM		ANLÄGGNINGSTYP FASTSTÄLLESEHANDLING	
GRANSKAD AV M. LÄKNES		MARK	
TODERÄND AV E. THURFJELL		PLANKARTA	PLANKARTAN
SKALKA 1:2000	FÖRHÅT A1	RITNINGSNUMMER FÖRVALTNING	BLAD
2021-09-24			14.4
			14.4
			0003
			0004

Bilag. C: User's copy of the plan. The plan is a technical drawing of a railway line. It includes a main drawing, a legend, a location map, and a table of data. The main drawing shows the railway line with various tracks, stations, and surrounding terrain. The legend explains the symbols used in the drawing. The location map shows the project area within the larger context of the railway line. The table of data provides information about the project, including the client, the designer, and the date.

TECKENFÖRKLARING

KOORDINATSYSTEM  
SYSTEM I PLAN: SWEREF 99 20 15  
SYSTEM I HÖJD: RH 2000

NY ANLÄGGNING

- NY JÄRNVÄG, SPÄRRITT MED LÄNGDMÄTNINGSSTRECK OCH HÖJDSÄTTNING (RÖK-RÄLSÖVERKANT)
- NY VÄXEL
- NY VÄG/AJUSTERAD VÄG, VÄGBANEKANTER MED LÄNGDMÄTNINGSSTRECK OCH HÖJDSÄTTNING
- NYTT STÄNGSEL FÖR JÄRNVÄG
- NYTT STÄNGSEL FÖR VÄG, ANSLUTS TILL BEFINTLIGT STÄNGSEL
- NYTT VÄGRÄCKE
- NY JÄRNVÄGSBRO/VÄGEBRO

MARKANSPRÅK

- GRÄNS FÖR JÄRNVÄGSMARK/ GRÄNS FÖR VÄGOMRÅDE
- AVGRÄNSNING MELLAN OLIKA TYPER AV MARKANSPRÅK

NY JÄRNVÄGSMARK

- MED ÄGANDERÄTT
- MED ÄGANDERÄTT OCH NYTT VÄGOMRÅDE MED INSKRÄNKT VÄGRÄTT
- MED ÄGANDERÄTT OCH NYTT VÄGOMRÅDE MED INSKRÄNKT VÄGRÄTT FÖR KOMMUNAL ALLMÄN VÄG

NY JÄRNVÄGSMARK MED SERVICITÄTSRÄTT

- FÖR SERVICEVÄG
- FÖR TRÄDSÄKNING/UNDERHÅLL STÄNGSEL
- FÖR UNDERHÅLL/RENSNING OCH VATTENAVLEDNING
- FÖR FÖRÖRNINGSDDAMM
- FÖR RÖJNING/UNDERHÅLL AV PASSAGE
- FÖR JÄRNVÄGSBRO
- FÖR SERVICEVÄG MED INSKRÄNKT VÄGRÄTT
- FÖR TRÄDSÄKNING/UNDERHÅLL STÄNGSEL MED INSKRÄNKT VÄGRÄTT
- FÖR UNDERHÅLL/RENSNING OCH VATTENAVLEDNING MED INSKRÄNKT VÄGRÄTT
- FÖR VATTENAVLEDNING, DIKE ELLER ÖR OCH NYTT VÄGOMRÅDE MED INSKRÄNKT VÄGRÄTT FÖR KOMMUNAL ALLMÄN VÄG
- FÖR JÄRNVÄGSBRO MED INSKRÄNKT VÄGRÄTT
- FÖR JÄRNVÄGSBRO MED INSKRÄNKT VÄGRÄTT FÖR KOMMUNAL VÄG
- FÖR EKODUKT MED INSKRÄNKT VÄGRÄTT

NYTT VÄGOMRÅDE

- MED VÄGRÄTT
- MED VÄGRÄTT FÖR KOMMUNAL ALLMÄN VÄG
- NYTT VÄGOMRÅDE MED INSKRÄNKT VÄGRÄTT
- FÖR UNDERHÅLL/RENSNING OCH VATTENAVLEDNING
- FÖR UNDERHÅLL/RENSNING OCH VATTENAVLEDNING FÖR KOMMUNAL ALLMÄN VÄG
- FÖR KOMMUNAL BRO ÖVER STATLIG VÄG

TILLFÄLLIGA NYTTJANDERÄTT I 60 MÅNADER FRÅN ATT MARKEN TAGITS I ANSPRÅK

- FÖR BYGGTRAFIK
- FÖR ETABLERING
- FÖR ANLÄGGNINGSARBETEN OCH BYGGTRAFIK
- FÖR UPPLÄGGNING AV JORD- OCH BERGMASSOR
- FÖR OMLEDNING AV TRAFIK

VERKSAMHETER/ÅTGÄRDER SOM UNDANTAS FRÅN FÖRBUD ENLIGT MILJÖBALKEN

FÖRBUDEN SOM AVSER VERKSAMHET ELLER ÅTGÄRD INOM GENERELLT BIOTOPSKYDDSOMRÅDE (7:15a MB) GÄLLER INTE BYGGANDE AV JÄRNVÄG.

BESKRIVNING AV PÅVERKAN PÅ BIOTOPSKYDDSOBJEKT REDOVISAS I JÄRNVÄGSPLANENS PLANBESKRIVNING.

AVGRÄNSNING AV OMÅDE MED UNDANTAG FRÅN GENERELLA BIOTOPSKYDD

FÖRBUDEN MOT ÅTGÄRDER INOM STRANDSKYDDSOMRÅDE (7:15 MB) GÄLLER INTE VID BYGGANDE AV ALLMÄN VÄG OCH JÄRNVÄG.

OMRÅDE SOM BEHÖRS AV STRANDSKYDD

SKYDDIGHETEN ATT GÖRA ANMÄLAN FÖR SAMRÅD ENLIGT 12:6 MB GÄLLER INTE FÖR DE VERKSAMHETER OCH ÅTGÄRDER SOM BEHÖVS FÖR ATT BYGGA JÄRNVÄG OCH VÄGOMRÅDE SOM FASTSTÄLLS OCH INGÅR I JÄRNVÄGSMARK/VÄGOMRÅDE FÖR ALLMÄN VÄG ELLER OMRÅDE FÖR TILLFÄLLIG NYTTJANDERÄTT.

ÅTGÄRDER SOM UNDANTAS FRÅN KRAV PÅ BYGGLOV

BYGGLOV KRÄVS INTE FÖR PLANK (AVSER BULLERSKYDDSKÄRMAR)

BYGGLOV KRÄVS INTE FÖR TRANSFORMATORS TÅTNIDER

SKYDDÅTGÄRDER OCH FÖRSIKTIGHETSÅTT

MARKERING ELLER AVGRÄNSNING AV SKYDDÅTGÄRDER OCH FÖRSIKTIGHETSÅTT

FÖRTECKNING AV SKYDDÅTGÄRDER OCH FÖRSIKTIGHETSÅTT

- EKODUKT
- PASSAGE FÖR SMÅ OCH MEDELSTORA DJUR
- PASSAGE FÖR MÄNNISKOR OCH STORA DJUR
- MAGASIN FÖR FÖRÖRNING OCH RENSNING AV VATTEN FRÅN SKÄRNING
- BULLERSKYDDSKÄRMAR, HÖJD ÖVER RÖK X X M (RÖK-RÄLSÖVERKANT, X X EXAKTA HÖJDER ÅTERFINNS I PLANKARTEN)
- BULLERSKYDDSKÄRMAR, HÖJD ÖVER VÄGKANT X X M (X X EXAKTA HÖJDER ÅTERFINNS I PLANKARTEN)
- ERBJUDANDE OM BULLERSKYDDÅTGÄRDER I FORM AV FASADÅTGÄRDER
- ERBJUDANDE OM BULLERSKYDDÅTGÄRDER I FORM AV LOKALT SKYDD VID UTEPLATS

SÄRSKILDA BESLUT SOM TAS I SAMBAND MED FASTSTÄLLESE AV JÄRNVÄGSPLAN

INDRAGNING AV VÄG/OMRÅDE FRÅN ALLMÄNT UNDERHÅLL

BYGGNAD

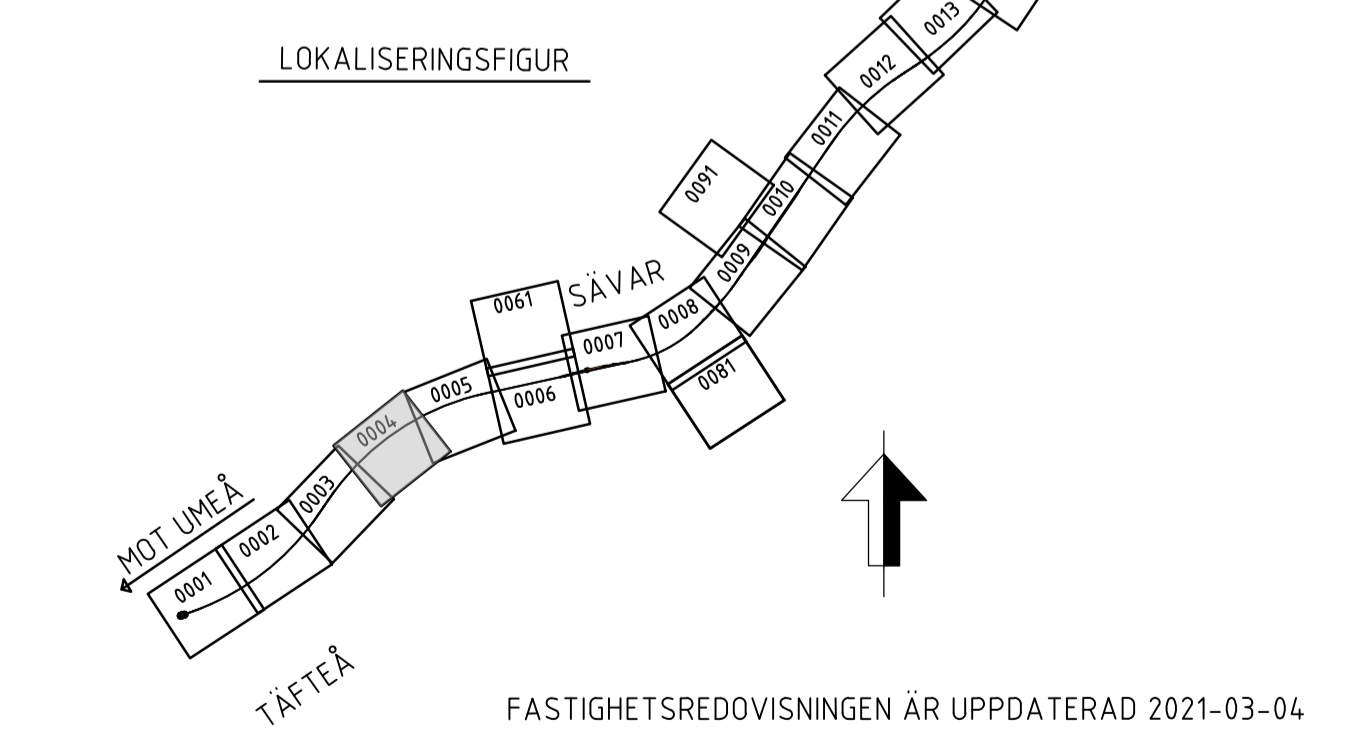
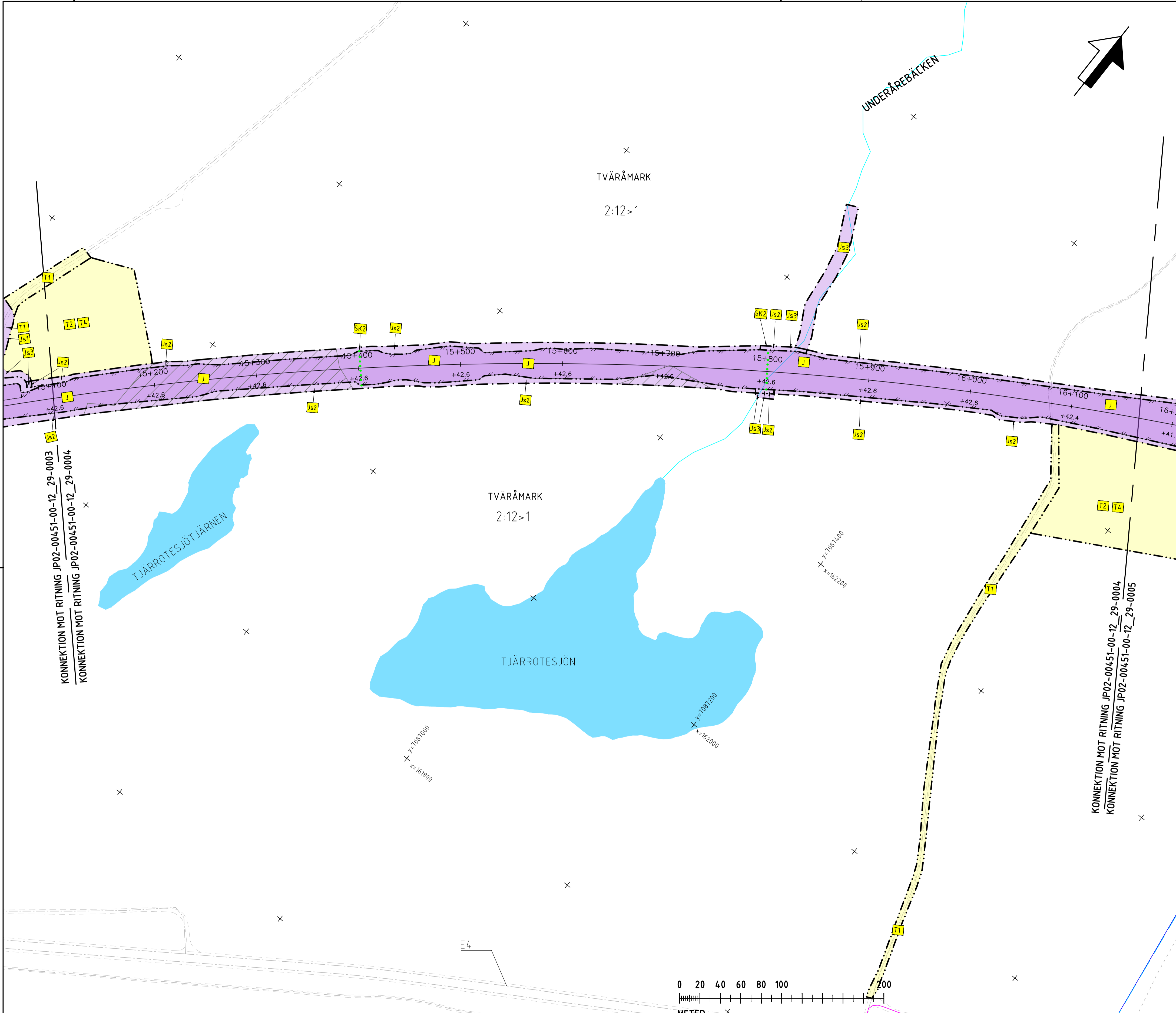
VÄGBANEKANT

VÄGHITT

BÄCK

ÖVRIGA BETECKNINGAR PÅ PLANKARTEN

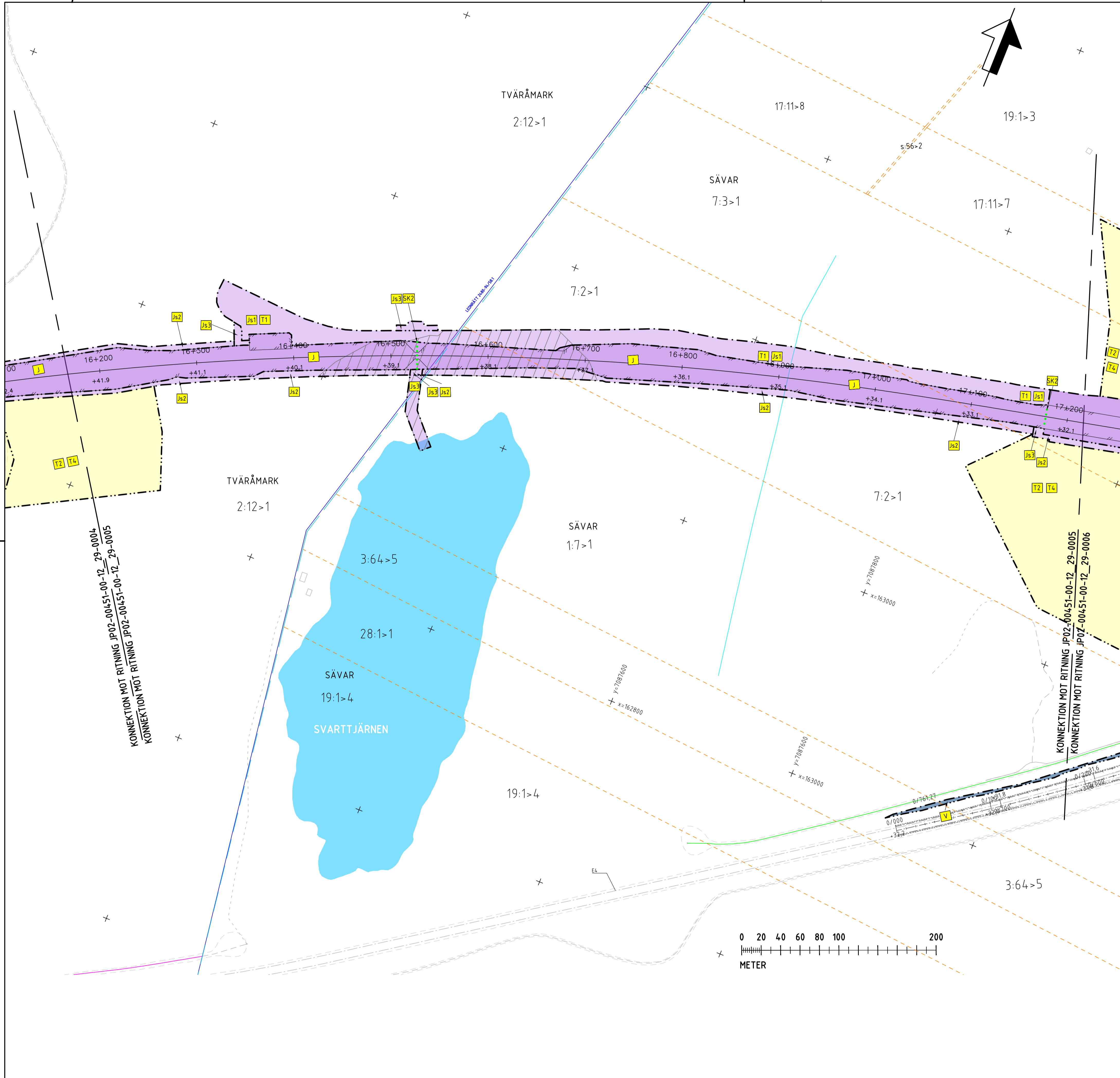
- KOMMUNGRÄNS
- TRAKTGRÄNS
- FASTIGHETSGRÄNS
- FASTIGHETSBEDE
- 1:79
- ANGIVELSE DÄR BULLERSKÄRMS HÖJD FÖRÄNDRAS
- OFFICIELL SERVICITÄT
- LEDNINGSRÄTT
- GEMENSAMHETSANLÄGGNING
- ANGRÄNSANDE JÄRNVÄGSPLAN



FASTIGHETSREDOVISNINGEN ÄR UPPDATERAD 2021-03-04

LEVERANTÖR <b>SWECO</b>	AVDELNING RAIL	LEVERANS/ÄNDRINGS-PM	TEKNOMRÅDE
<b>TRAFIKVERKET</b>	UPPRÄGNINGSNUMMER 156625	KONSTRUKTIONSNUMMER	GRÄNSKNINGSSTATUS / SYFTE
SKAPAD AV C. VIKSTRÖM	HANDLINGSTYP FASTSTÄLLESEHANDLING		RITNINGSSKALA 15+100 - 16+170
GRANSKAD AV M. LÄKNE	ANLÄGGNINGSTYP MARK		
TODRÄND AV E. THURFJELL	PLANKARTA	FÖRHÅLL	RITNINGSSKALA 1:2000
DATA 2021-09-24	SKALA	RITNINGSSKALA	BLAD
		A1	0004

Sweco AB, Umeå, Box 101, SE-901 08 Umeå, Sweden. Projektnummer: JP02-11-451-00. Bladnummer: 0004. Skapad av: C. Vikström. Granskad av: M. Leknes. Godkänd av: E. Thurfjell. Datum: 2021-09-24. Skala: 1:2000. Förhållande: A1. Ritningsnummer förvaltning: 0004. Bladnummer: 0005.



**TECKENFÖRKLARING**

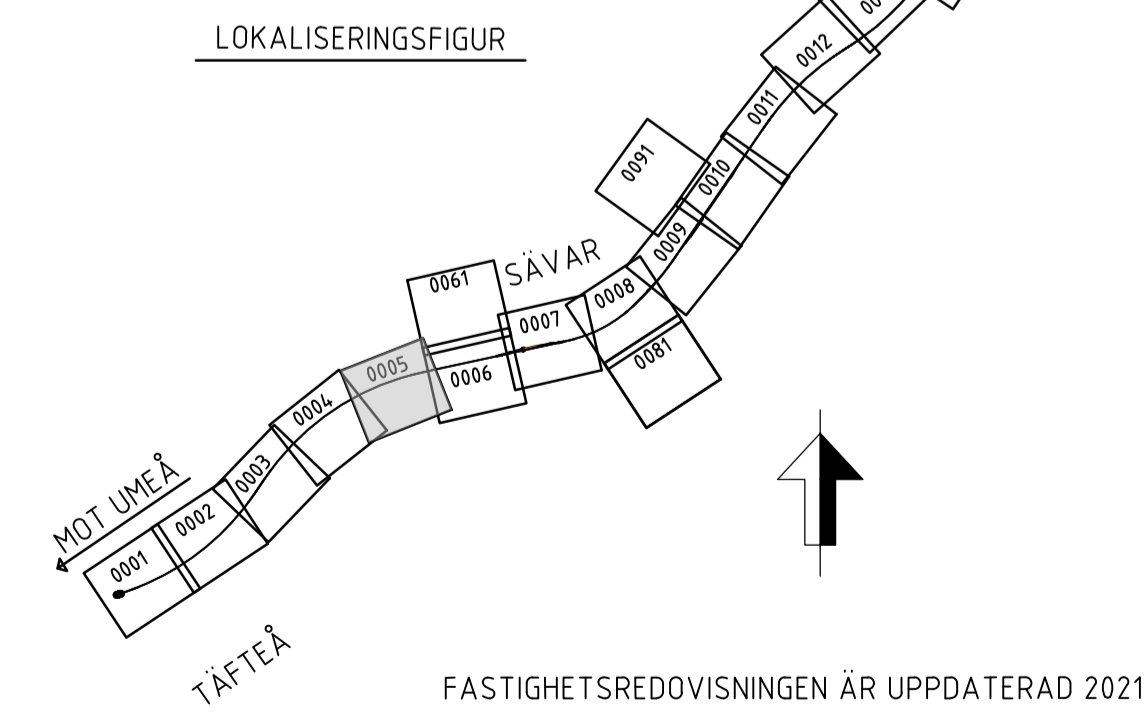
**KOORDINATSYSTEM**  
SYSTEM I PLAN: SWEREF 99 20 15  
SYSTEM I HÖJD: RH 2000

- NY ANLÄGGNING**
- NY JÄRNVÄG, SPÄRRITT MED LÄNGDHÄTNINGSSTRECK OCH HÖJDSÄTTNING (RÖK-RÄLSÖVERKANT)
  - NY VÄGEL
  - NY VÄG/ÅJUSTERAD VÄG, VÄGBANEKANTER MED LÄNGDHÄTNINGSSTRECK OCH HÖJDSÄTTNING
  - NYTT STÄNGSEL FÖR JÄRNVÄG
  - NYTT STÄNGSEL FÖR VÄG, ANSLUTS TILL BEFINTLIGT STÄNGSEL
  - NYTT VÄGRÄCKE
  - NY JÄRNVÄGSBRO/VÄGSBRO
- MARKANSPRÅK**
- GRÄNS FÖR JÄRNVÄGSMARK/ GRÄNS FÖR VÄGOMRÅDE
  - AVGRÄNSNING MELLAN DLKA TYPER AV MARKANSPRÅK
- NY JÄRNVÄGSMARK**
- MEJ ÅGANDERÄTT
  - MEJ ÅGANDERÄTT OCH NYTT VÄGOMRÅDE MED INSKRÄNKT VÄGRÄTT
  - MEJ ÅGANDERÄTT OCH NYTT VÄGOMRÅDE MED INSKRÄNKT VÄGRÄTT FÖR KOMMUNAL ALLMÄN VÄG
- NY JÄRNVÄGSMARK MED SERVICITÄTSRÄTT**
- FÖR SERVICEVÄG
  - FÖR TRÄDSÄKNING/UNDERHÅLL STÄNGSEL
  - FÖR UNDERHÅLL/RENSNING OCH VATTENAVLEDNING
  - FÖR FÖRÖRNINGSDEK
  - FÖR RÖNING/UNDERHÅLL AV PASSAGE
  - FÖR JÄRNVÄGSBRO
  - FÖR SERVICEVÄG MED INSKRÄNKT VÄGRÄTT
  - FÖR TRÄDSÄKNING/UNDERHÅLL STÄNGSEL MED INSKRÄNKT VÄGRÄTT
  - FÖR UNDERHÅLL/RENSNING OCH VATTENAVLEDNING MED INSKRÄNKT VÄGRÄTT
  - FÖR VATTENAVLEDNING, DIKE ELLER RÖR OCH NYTT VÄGOMRÅDE MED INSKRÄNKT VÄGRÄTT FÖR KOMMUNAL ALLMÄN VÄG
  - FÖR JÄRNVÄGSBRO MED INSKRÄNKT VÄGRÄTT
  - FÖR JÄRNVÄGSBRO MED INSKRÄNKT VÄGRÄTT FÖR KOMMUNAL VÄG
  - FÖR EKODUKT MED INSKRÄNKT VÄGRÄTT
- NYTT VÄGOMRÅDE**
- MEJ VÄGRÄTT
  - MEJ VÄGRÄTT FÖR KOMMUNAL ALLMÄN VÄG
- NYTT VÄGOMRÅDE MED INSKRÄNKT VÄGRÄTT**
- FÖR UNDERHÅLL/RENSNING OCH VATTENAVLEDNING
  - FÖR UNDERHÅLL/RENSNING OCH VATTENAVLEDNING FÖR KOMMUNAL ALLMÄN VÄG
  - FÖR KOMMUNAL BRO ÖVER STATLIG VÄG
- TILLFÄLLIGA NYTTJÄNDERÄTT I 60 MÅNADER FRÅN ATT MARKEN TAGITS I ANSPRÅK**
- FÖR BYGGTRAFIK
  - FÖR ETABLERING
  - FÖR ANLÄGGNINGSBETEN OCH BYGGTRAFIK
  - FÖR UPPLÄGGNING AV JORD- OCH BERGMASSOR
  - FÖR OMLEDDNING AV TRAFIK

- ÅTGÄRDER SOM UNDANTAS FRÅN KRAV PÅ BYGGLOV**
- MARKERING ELLER AVGRÄNSNING AV OMRÅDE DÄR VISSA ÅTGÄRDER UNDANTAS FRÅN BYGGLOV
  - BYGGLOV KRÄVS INTE FÖR PLANK (AVSER BULLERSKYDDSKÄRMAR)
  - BYGGLOV KRÄVS INTE FÖR TRANSFORMATORS TÄTNINGAR
- SKYDDÅTGÄRDER OCH FÖRSIKTIGHETSÅTGÄRDER**
- MARKERING ELLER AVGRÄNSNING AV SKYDDÅTGÄRDER OCH FÖRSIKTIGHETSÅTGÄRDER
- FÖRTECKNING AV SKYDDÅTGÄRDER OCH FÖRSIKTIGHETSÅTGÄRDER**
- EKODUKT
  - PASSAGE FÖR SMÅ OCH MEDELSTORA DJUR
  - PASSAGE FÖR MÄNNISKOR OCH STORA DJUR
  - MAGASIN FÖR FÖRÖRNING OCH RENSNING AV VATTEN FRÅN SKÄRNING
  - BULLERSKYDDSKÄRMAR, HÖJD ÖVER RÖR X X M (RÖK-RÄLSÖVERKANT, X=X-EKAKTA HÖJDER ÅTERFINNS I PLANKARTAN)
  - BULLERSKYDDSKÄRMAR, HÖJD ÖVER VÄGKANT X X M (X=X-EKAKTA HÖJDER ÅTERFINNS I PLANKARTAN)
  - ERBJUDANDE OM BULLERSKYDDÅTGÄRDER I FORM AV FASADÅTGÄRDER
  - ERBJUDANDE OM BULLERSKYDDÅTGÄRDER I FORM AV LOKALT SKYDD VID UTEPLATS
- SÄRSKILDA BESLUT SOM TAS I SAMBAND MED FASTSTÄLLESE AV JÄRNVÄGSPLAN**
- INDRAGNING AV VÄG/OMRÅDE FRÅN ALLMÄNT UNDERHÅLL
- BEFINTLIGT**
- BYGGNAD
  - VÄGBANEKANT
  - VÄGHITT
  - BÄCK
- ÖVRIGA BETECKNINGAR PÅ PLANKARTAN**
- KOMMUNGRÄNS
  - TRAKTGRÄNS
  - FASTIGHETSGRÄNS
  - FASTIGHETSBEDECKNING
  - 179
  - ANGIVELSE DÄR BULLERSKÄRMS HÖJD FÖRÄNDRAS
  - OFFICIAL SERVICITÄT
  - LEDNINGSRÄTT
  - GEMENSAMHETSANLÄGGNING
  - ANGRÄNSANDE JÄRNVÄGSPLAN

**VERKSAMHETER/ÅTGÄRDER SOM UNDANTAS FRÅN FÖRBUDD ENLIGT MILJÖBALKEN**  
FÖRBUDDEN SOM AVSER VERKSAMHET ELLER ÅTGÄRD INOM GENERELT BIOTOPSKYDDOMRÅDE (I 15a MB) GÄLLER INTE BYGGANDE AV JÄRNVÄG.  
BESKRIVNING AV PÅVERKAN PÅ BIOTOPSKYDDOBJEKT REDOVISAS I JÄRNVÄGSPLANENS PLANBESKRIVNING.

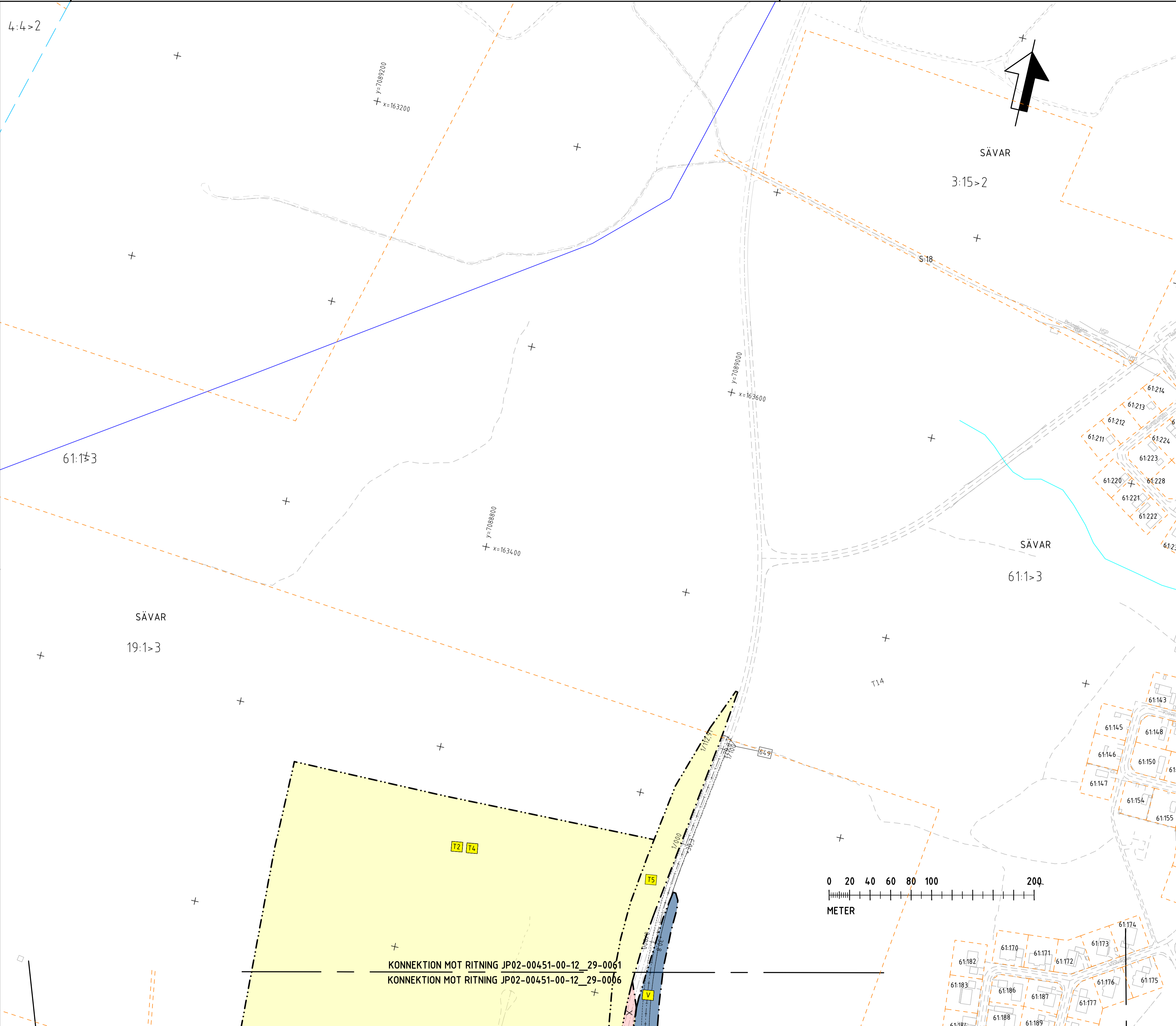
- AVGRÄNSNING AV OMRÅDE MED UNDANTAG FRÅN GENERELLA BIOTOPSKYDD
- FÖRBUDDEN MOT ÅTGÄRDER INOM STRANDSKYDDOMRÅDE (I 15b MB) GÄLLER INTE VID BYGGANDE AV ALLMÄN VÄG OCH JÄRNVÄG.
- OMRÅDE SOM BERRIS AV STRANDSKYDD
- SKYDDIGHETEN ATT GÖRA ANMÄLAN FÖR SAMRÅD ENLIGT 12:6 MB GÄLLER INTE FÖR DE VERKSAMHETER OCH ÅTGÄRDER SOM BEHÖVS FÖR ATT BYGGA JÄRNVÄG/VÄGOMRÅDE SOM FASTSTÄLLS OCH INGÅR I JÄRNVÄGSMARK/VÄGOMRÅDE FÖR ALLMÄN VÄG ELLER OMRÅDE FÖR TILLFÄLLIG NYTTJÄNDERÄTT.



TYP AV PLAN				<b>JÄRNVÄGSPLAN</b>			
LEVERANTÖR	AVDELNING	LEVERANS/ÄNDRINGS-NR	TEKNOMRÅDE	GRÄNSKÄRNING/STATUS / SYFTE			
<b>SWECO</b>	RAIL	-	-	GRÄNSKÄRNING/STATUS / SYFTE			
	UPPRÄGNINGSNUMMER	KONSTRUKTIONSNUMMER		HÄNDLINGSTYP			
	156625			FASTSTÄLLESEHANDLING			
SKAPAD AV				ANLÄGGNINGSTYP			
C. VIKSTRÖM				MARK			
GRANSKAD AV				TEKNIKER/METER			
M. LEKNES				16 + 170 - 17 + 200			
PLANKARTA				BANDL			
E. THURFJELL				144			
DATUM				RITNINGSNUMMER FÖRVALTNING			
2021-09-24				JP02-11-451-00			
SKALA				BLAD			
1:2000				144			
FÖRHÅLT				FASTA BLAD			
A1				0005			
RITNINGSNUMMER FÖRVALTNING				ANDR			
-				0006			

Proj. C:\Users\pajal\OneDrive\Documents\2021-09-24\JP02-11-451-00-12\_29-0005.dwg, Skapat in: 2021-09-24 09:15:09





**TECKENFÖRKLARING**

**KOORDINATSYSTEM**  
 SYSTEM I PLAN: SWEREF 99 20 15  
 SYSTEM I HÖJD: RH 2000

**NY ANLÄGGNING**

- NY JÄRNVÄG, SPÄRHITT MED LÄNGDHÄTNINGSSTRECK OCH HÖJDSÄTTNING (RÖK-RÄLSÖVERKANT)
- NY VÄXEL
- NY VÄG/AJUSTERAD VÄG, VÄGBANEKANTER MED LÄNGDHÄTNINGSSTRECK OCH HÖJDSÄTTNING
- NYTT STÄNGSEL FÖR JÄRNVÄG
- NYTT STÄNGSEL FÖR VÄG, ANSLUTS TILL BEFINTLIGT STÄNGSEL
- NYTT VÄGRÄCKE
- NY JÄRNVÄGSBRO/VÄGSBRO

**MARKANSPRÅK**

- GRÄNS FÖR JÄRNVÄGSMARK/ GRÄNS FÖR VÄGOMRÅDE
- AVGRÄNSNING MELLAN DLKA TYPER AV MARKANSPRÅK

**NY JÄRNVÄGSMARK**

- 61 MED ÄGANDERÄTT
- 61V MED ÄGANDERÄTT OCH NYTT VÄGOMRÅDE MED INSKRÄNKT VÄGRÄTT
- 61VKA MED ÄGANDERÄTT OCH NYTT VÄGOMRÅDE MED INSKRÄNKT VÄGRÄTT FÖR KOMMUNAL ALLMÄN VÄG

**NY JÄRNVÄGSMARK MED SERVICUTSRÄTT**

- 61S FÖR SERVICEVÄG
- 61T FÖR TRÄDSÄKKNING/UNDERHÅLL STÄNGSEL
- 61U FÖR UNDERHÅLL/RENSNING OCH VATTENAVLEDNING
- 61V FÖR FÖRÖRNINGS/DAMM
- 61W FÖR RÖNING/UNDERHÅLL AV PASSAGE
- 61X FÖR JÄRNVÄGSBRO
- 61Y FÖR SERVICEVÄG MED INSKRÄNKT VÄGRÄTT
- 61Z FÖR TRÄDSÄKKNING/UNDERHÅLL STÄNGSEL MED INSKRÄNKT VÄGRÄTT
- 61ZA FÖR UNDERHÅLL/RENSNING OCH VATTENAVLEDNING MED INSKRÄNKT VÄGRÄTT
- 61ZKA FÖR VATTENAVLEDNING, DIKE ELLER RÖR OCH NYTT VÄGOMRÅDE MED INSKRÄNKT VÄGRÄTT FÖR KOMMUNAL ALLMÄN VÄG
- 61ZY FÖR JÄRNVÄGSBRO MED INSKRÄNKT VÄGRÄTT
- 61ZVKA FÖR JÄRNVÄGSBRO MED INSKRÄNKT VÄGRÄTT FÖR KOMMUNAL VÄG
- 61ZYV FÖR EKODUKT MED INSKRÄNKT VÄGRÄTT

**NYTT VÄGOMRÅDE**

- 61V MED VÄGRÄTT
- 61Z MED VÄGRÄTT FÖR KOMMUNAL ALLMÄN VÄG

**NYTT VÄGOMRÅDE MED INSKRÄNKT VÄGRÄTT**

- 61U FÖR UNDERHÅLL/RENSNING OCH VATTENAVLEDNING
- 61VKA FÖR UNDERHÅLL/RENSNING OCH VATTENAVLEDNING FÖR KOMMUNAL ALLMÄN VÄG
- 61VKA FÖR KOMMUNAL BRO ÖVER STATLIG VÄG

**TILLFÄLLIGA NYTTJÄNDERÄTT I 60 MÅNADER FRÅN ATT MARKEN TAGITS I ANSPRÅK**

- 61I FÖR BYGGTRAFIK
- 61J FÖR ETABLERING
- 61K FÖR ANLÄGGNINGSARBETEN OCH BYGGTRAFIK
- 61L FÖR UPPLÄGGNING AV JORD- OCH BERGMASSOR
- 61M FÖR OMLEDNING AV TRAFIK

**VERKSAMHETER/ÅTGÄRDER SOM UNDANTAS FRÅN FÖRBUD ENLIGT MILJÖBALKEN**

FÖRBUDEN SOM AVSER VERKSAMHETER ELLER ÅTGÄRD INOM GENERellt BIOTOPSKYDDSRÅDE (7:11a MB) GÄLLER INTE BYGGANDE AV JÄRNVÄG.

BEKRIVNING AV PÅVERKAN PÅ BIOTOPSKYDDSOBJEKT REDOVISAS I JÄRNVÄGSPLANENS PLANBESKRIVNING.

AVGRÄNSNING AV OMRÅDE MED UNDANTAG FRÅN GENERELLA BIOTOPSKYDD

FÖRBUDEN MOT ÅTGÄRDER INOM STRANDSKYDDSRÅDE (7:15 MB) GÄLLER INTE VID BYGGANDE AV ALLMÄN VÄG OCH JÄRNVÄG.

OMRÅDE SOM BERÖRS AV STRANDSKYDD

SKYDDIGHETEN ATT GÖRA ANMÄLAN FÖR SAMRÅD ENLIGT 12:6 MB GÄLLER INTE FÖR DE VERKSAMHETER OCH ÅTGÄRDER SOM BEHOVS FÖR ATT BYGGA JÄRNVÄG/VÄGEN SOM FASTSTÄLLS OCH INGÅR I JÄRNVÄGSMARK/VÄGOMRÅDE FÖR ALLMÄN VÄG ELLER OMRÅDE FÖR TILLFÄLLIG NYTTJÄNDERÄTT.

**ÅTGÄRDER SOM UNDANTAS FRÅN KRAV PÅ BYGGLOV**

- MARKERING ELLER AVGRÄNSNING AV OMRÅDE DÄR VISSA ÅTGÄRDER UNDANTAS FRÅN BYGGLOV
- BYGGLOV KRÄVS INTE FÖR PLANK (AVSER BULLERSKYDDSKÄRMAR)
- BYGGLOV KRÄVS INTE FÖR TRANSFORMATORS TÄTNING

**SKYDDÅTGÄRDER OCH FÖRSIKTIGHETSÅTT**

- MARKERING ELLER AVGRÄNSNING AV SKYDDÅTGÄRDER OCH FÖRSIKTIGHETSÅTT

**FÖRTECKNING AV SKYDDÅTGÄRDER OCH FÖRSIKTIGHETSÅTT**

- 61 - EKODUKT
- 61S - PASSAGE FÖR SMÅ OCH MEDELSTORA DJUR
- 61T - PASSAGE FÖR MÄNNISKOR OCH STORA DJUR
- 61U - MAGASIN FÖR FÖRÖRNING OCH RENGING AV VATTEN FRÅN SKÄRNING
- 61V - BULLERSKYDDSKÄRMAR, HÖJD ÖVER RÖR X.X M (RÖK-RÄLSÖVERKANT, X.X-EKAKTA HÖJDER ÅTERFINNS I PLANKARTAN)
- 61W - BULLERSKYDDSKÄRMAR, HÖJD ÖVER VÄGKANT X.X M (X.X-EKAKTA HÖJDER ÅTERFINNS I PLANKARTAN)
- 61X - ERBJUDANDE OM BULLERSKYDDÅTGÄRDER I FORM AV FASADÅTGÄRDER
- 61Y - ERBJUDANDE OM BULLERSKYDDÅTGÄRDER I FORM AV LOKALT SKYDD VID UTEPLATS

**SÄRSKILDA BESLUT SOM TAS I SAMBAND MED FASTSTÄLLESE AV JÄRNVÄGSPLAN**

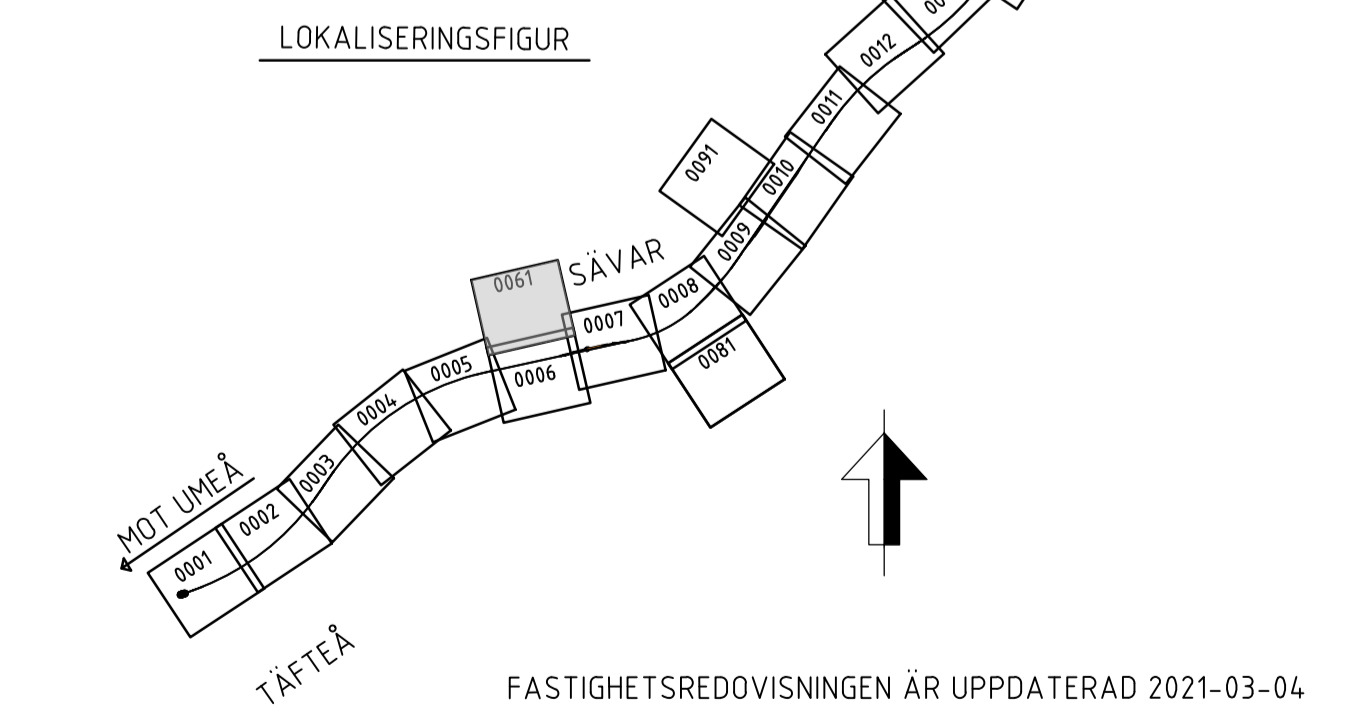
- INDRAGNING AV VÄG/OMRÅDE FRÅN ALLMÄNT UNDERHÅLL

**BEFINTLIGT**

- BYGGNAD
- VÄGBANEKANT
- VÄGHITT
- BÄCK

**ÖVRIGA BETECKNINGAR PÅ PLANKARTAN**

- KOMMUNGRÄNS
- TRAKTGRÄNS
- FASTIGHETSGRÄNS
- 179 FASTIGHETSBEDECKNING
- ANGIVELSE DÄR BULLERSKÄRMS HÖJD FÖRÄNDRAS
- OFFICIAL SERVICUT
- LEDNINGSRÄTT
- GEMENSAMHETSANLÄGGNING
- ANGRÄNSANDE JÄRNVÄGSPLAN



TYP AV PLAN			
<b>JÄRNVÄGSPLAN</b>			
LEVERANTÖR <b>SWECO</b>	AVDELNING RAIL	LEVERANS/ÄNDRINGS-PM -	TEKNIKOMRÅDE -
SKAPAD AV C. VIKSTRÖM	UPPRÄGGENUMMER 156625	KONSTRUKTIONSNUMMER -	GRÄNSKINNESSTATUS / SYFTE -
GRANSKAD AV M. LÉKNES	<b>NORRBOTNIABANAN</b>		HANDLINGSTYP FASTSTÄLLESEHANDLING
FÖRÄNDRAD AV E. THURFJELL	NB02 DÄVA-GRYSSJÖN		MARK FÖLJERTEKNIKER 17+200 - 18+250
DATUM 2021-09-24	SKALA 1:2000	FÖRHÅLT A1	RITINGSNUMMER JP02-11-451-00
			BLAD 0061
			NÄSTA BLAD -
			ANDRA -

FASTIGHETSREDOVISNINGEN ÄR UPPDATERAD 2021-03-04