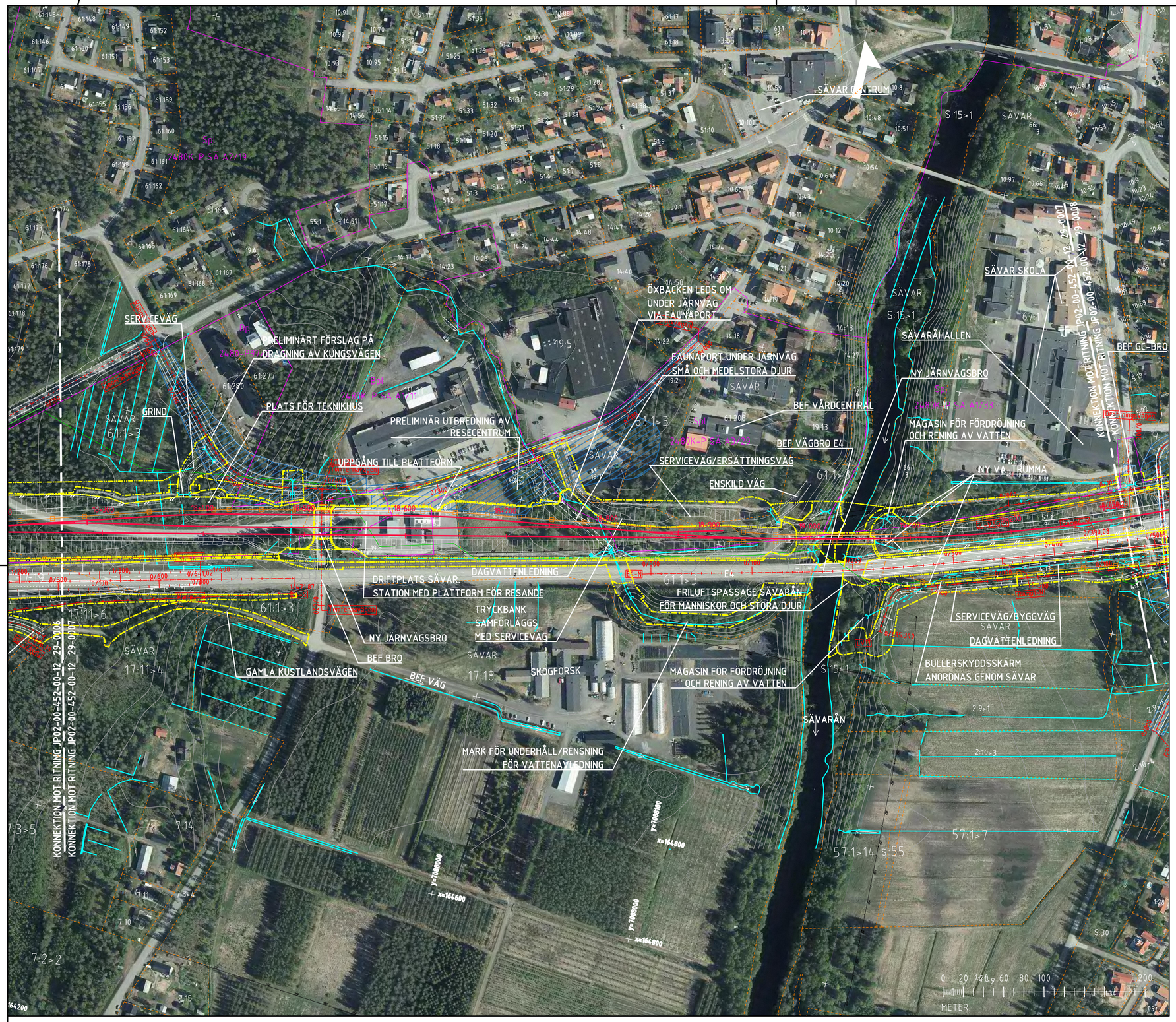

KOORDINATSYSTEM

SYSTEM I PLAN: SWEREF 99 20 15

SYSTEM I HÖJD: RH 2000

NY ANLÄGGNING

- 0+000 NORRBOTNIABANAN NY JÄRNVÄG, SPÅRMITT, MED LÄNGDMÄTNING
- NY VÄXEL
- VÄG MED LÄNGDMÄTNING
- SLÄNTMARKERING OCH DIKE JÄRNVÄG/VÄG
- FÖRSLAG PÅ YTA FÖR UPPLÄGGNING AV SULFIDJORD
- YTA FÖR ETABLERINGSOMRÅDE OCH/ELLER UPPLÄGGNING
- NY RASTPLATS
- STÄNGSEL
- STÄNGSEL VÄG
- VÄGRÄCKE
- BULLERSKYDDSSKÄRM
- VA-TRUMMA
- FLÖDESRIKTNING
- ANGRÄNSANDE JÄRNVÄGSPROJEKT
- TILLFÄLLIG OMLEDNINGSVÄG

MARKANSPRÅK

- GRÄNS FÖR JÄRNVÄGSMARK/ GRÄNS FÖR VÄGOMRÅDE
- AVGRÄNSNING MELLAN OLIKA TYPER AV MARKANSPRÅK

BEFINTLIGT

- KOMMUNGRÄNS
- TRAKTGRÄNS
- FASTIGHETSGRÄNS
- BEFINTLIG BÄCK/DIKE
- TOLKAT BEFINTLIGT VILTSTÄNGSEL
- SKOTERLED, TOLKAD
- HÖGSPÄNNINGSLEDNING, LUFT
- 179 FASTIGHETSBETECKNING
- DETALJPLAN

ÖVRIGT

- BEF BEFINTLIG
- KOMMUNALT ANSVARSOMRÅDE PRELIMINÄR UTFORMNING OCH UTBREDNING. FASTSTÄLLS I DETALJPLAN
- VÄGDEL SOM RIVS
- FORNLÄMNING

LOKALISERINGSFIGUR

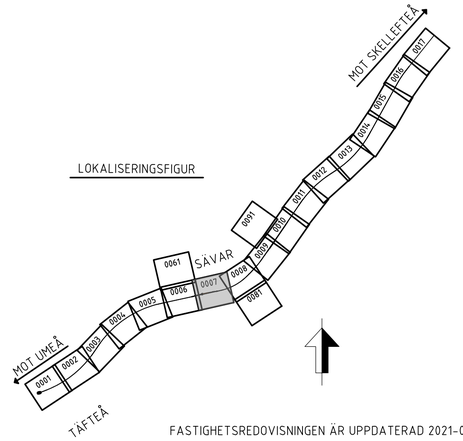

FASTIGHETSREDOVISNINGEN ÄR UPPDATERAD 2021-03-04

TYP AV PLAN: JÄRNVÄGSPLAN			
LEVERANTÖR: SWECO	AVDELNING: RAIL	LEVERANS/ÄNDRINGS-PM: –	TEKNIKOMRÅDE: –
	UPPDRAGSNUMMER: 156625	KONSTRUKTIONSNUMMER: –	GRANSKNINGSSTATUS / SYFTE
TRAFIKVERKET	NORRBOTNIABANAN NB02 DÅVA-GRYSSJÖN		HANDLINGSTYP: GRANSKNINGSHANDLING ANLÄGGNINGSTYP: MARK
SKAPAD AV: C. VIKSTRÖM			KILOMETER-METER: 18+250 – 19+300 / BANDEL: 144
GRANSKAD AV: M. LEKNES	ILLUSTRATIONSKARTA		RITNINGSNUMMER PROJEKT: JP02-00-452-00
GODKÄND AV: E. THURFJELL / DATUM: 2020-12-10	SKALA: 1:2000	FORMAT: A1	RITNINGSNUMMER FÖRVALTNING: – / BLAD: 0007 / NÄSTA BLAD: 0008 / ÄNDR: –

Ritning: C:\Users\sthrja\appdata\local\bentley\projectwise\workingdir%n%260%a.trafikverket.local_pwpdpwsseu1%trafikverket_mellan%f0%dms%0229%JP02-00-452-00-12_29-1700.dwg Skapad av: Rbjurd, Juis 2021-04-20 14:20

NY KOMMUNAL GÅNG- OCH CYKELVÄG ÖVER E4 OCH JÄRNVÄGSANLÄGGNING

OMDRAGNING AV VÄG 652 / ROSENIUS VÄG SAMT PARALLELL GÅNG OCH CYKELVÄG

NY BRO FÖR VÄG 652 OCH ROSENIUS VÄG ÖVER JÄRNVÄGSANLÄGGNING

SERVICEVÄG
DAGVATTENLEDNING
BULLERSKYDDSSKÄRM

VÄGUTGÅR FRÅN ALLMÄNT UNDERHÅLL FÖRESLÅS ANVÄNDAS SOM ENSKILD VÄG

NY BRO FÖR VÄG 652/ IVARSBODAVÄGEN/ ROSENIUSVÄG ÖVER E4

SKOTER- OCH FRILUFTSPASSAGE ÖVER VÄG & JÄRNVÄG

SERVICEVÄG/ERSÄTTNINGSVÄG/BYGGVÄG

FÖRSLAG RÄDDNINGSYTA UNDER BYGGTID

OMDRAGNING AV VÄG 652 / IVARSBODAVÄGEN

KONNEKTION MOT RITNING JP02-00-452-00-12_29-0008
KONNEKTION MOT RITNING JP02-00-452-00-12_29-0081

KONNEKTION MOT RITNING JP02-00-452-00-12_29-0007
KONNEKTION MOT RITNING JP02-00-452-00-12_29-0008

KONNEKTION MOT RITNING JP02-00-452-00-12_29-0008
KONNEKTION MOT RITNING JP02-00-452-00-12_29-0009

0 20 40 60 80 100 200
METER

KOORDINATSYSTEM

SYSTEM I PLAN: SWEREF 99 20 15

SYSTEM I HÖJD: RH 2000

NY ANLÄGGNING

- NORRBOTNIABANAN NY JÄRNVÄG, SPÅRMITT, MED LÄNGDMÄTNING
- NY VÄXEL
- VÄG MED LÄNGDMÄTNING
- SLÄNTMARKERING OCH DIKE JÄRNVÄG/VÄG
- FÖRSLAG PÅ YTA FÖR UPPLÄGGNING AV SULFIDJORD
- YTA FÖR ETABLERINGSOMRÅDE OCH/ELLER UPPLÄGGNING
- NY RASTPLATS
- STÄNGSEL
- STÄNGSEL VÄG
- VÄGRÄCKE
- BULLERSKYDDSSKÄRM
- VA-TRUMMA
- FLÖDESRIKTNING
- ANGRÄNSANDE JÄRNVÄGSPROJEKT
- TILLFÄLLIG OMLEDNINGSVÄG

MARKANSPRÅK

- GRÄNS FÖR JÄRNVÄGSMARK/ GRÄNS FÖR VÄGOMRÅDE
- AVGRÄNSNING MELLAN OLIKA TYPER AV MARKANSPRÅK

BEFINTLIGT

- KOMMUNGRÄNS
- TRAKTGRÄNS
- FASTIGHETSGRÄNS
- BEFINTLIG BÄCK/DIKE
- TOLKAT BEFINTLIGT VILTSTÄNGSEL
- SKOTERLED, TOLKAD
- HÖGSPÄNNINGSLEDNING, LUFT
- 179 FASTIGHETSBETECKNING
- DETALJPLAN

ÖVRIGT

- BEF BEFINTLIG
- KOMMUNALT ANSVARSOMRÅDE PRELIMINÄR UTFORMNING OCH UTBREDNING. FASTSTÄLLS I DETALJPLAN
- VÄGDEL SOM RIVS
- FORNLÄMNING

LOKALISERINGSFIGUR

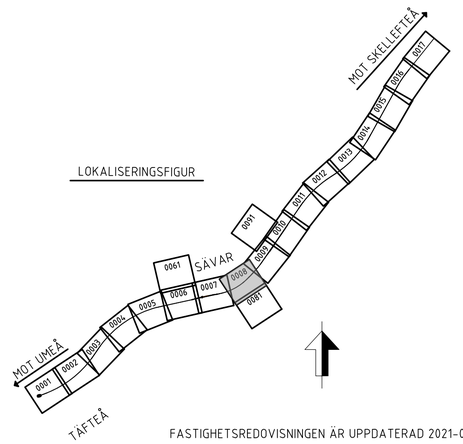

FASTIGHETSREDOVISNINGEN ÄR UPPDATERAD 2021-03-04

TYP AV PLAN: JÄRNVÄGSPLAN			
LEVERANTÖR: SWECO	AVDELNING: RAIL	LEVERANS/ÄNDRINGS-PM: –	TEKNIKOMRÅDE: –
	UPPDRAGSNUMMER: 156625	KONSTRUKTIONSNUMMER: –	GRANSKNINGSSTATUS / SYFTE:
TRAFIKVERKET	NORRBOTNIABANAN NB02 DÅVA-GRYSSJÖN		HANDLINGSTYP: GRANSKNINGSHANDLING ANLÄGGNINGSTYP: MARK
SKAPAD AV: C. VIKSTRÖM			KILOMETER+METER: 19+300 – 20+380 / BANDEL: 144
GRANSKAD AV: M. LEKNES	ILLUSTRATIONSKARTA		RITNINGSNUMMER PROJEKT: JP02-00-452-00
GODKÄND AV: E. THURFJELL / DATUM: 2020-12-10	SKALA: 1:2000 / FORMAT: A1	RITNINGSNUMMER FÖRVALTNING: –	BLAD: 0008 / NÄSTA BLAD: 0009 / ÄNDR.: –

Ritning: C:\Users\Sebsjo\Appdata\Local\Temp\pwcwa\workingdir\tv260fh.trafikverket.local_pwoddomsvaster$\Trafikverket_Hagg$\JV\Jernvag\02229_JP02-00-452-00-12_29-0000.dwg Skapad av: Hagg, Lund Julia 2021-04-20 13:04