HJÅGGMARK
1:2>1
1:6>2
1:6>8
SUNDBÄCK
1:6>1
TÄFTEBÖLE
1:2>3
ANUMARK
1:20>4
SUNDBÄCK
1:1>11
OMRÅDE FÖR JÄRNVÄGSPROJEKT
NB01 UMEÅ-DÅVA
GRÄNS FÖR JÄRNVÄGSPLAN
SERVICEVÄG/BYGGVÄG
TÄFTEÅN
ANUMARK
1:20>39
SERVICEVÄG/BYGGVÄG/ERSÄTTNINGSVÄG
TRYCKBANK
ANLÄGGS
JÄRNVÄGSBRO
E4
SERVICEVÄG
PASSAGE FÖR
MÄNNISKOR OCH
STORA DJUR
BEF GC-VÄG
MARK FÖR UNDERHÅLL
OCH VATTENAVLEDNING
BEF RASTPLATS TÄFTEBÖLE RIVS
FÖRSLAG RÄDDNINGSYTA
UNDER BYGGTID
ANUMARK
1:34>12
TÄFTEBÖLE
1:3>1
TÄFTEBÖLE
4:1>7
4:1>8
TÄFTEBÖLESJÖN
1:5>2
1:4>5
s:1>1
0 20 40 60 80 100 200
METER

KONNEKTION MOT RITNING JP02-00-452-00-12_29-0001
KONNEKTION MOT RITNING JP02-00-452-00-12_29-0002

KOORDINATSYSTEM
SYSTEM I PLAN: SWEREF 99 20 15
SYSTEM I HÖJD: RH 2000

NY ANLÄGGNING
- 0+000 NORRBOTNIABANAN NY JÄRNVÄG, SPÅRMITT, MED LÄNGDMÄTNING
- NY VÄXEL
- VÄG MED LÄNGDMÄTNING
- SLÄNTMARKERING OCH DIKE JÄRNVÄG/VÄG
- FÖRSLAG PÅ YTA FÖR UPPLÄGGNING AV SULFIDJORD
- YTA FÖR ETABLERINGSOMRÅDE OCH/ELLER UPPLÄGGNING
- NY RASTPLATS
- STÄNGSEL
- STÄNGSEL VÄG
- VÄGRÄCKE
- BULLERSKYDDSSKÄRM
- VA-TRUMMA
- FLÖDESRIKTNING
- ANGRÄNSANDE JÄRNVÄGSPROJEKT
- TILLFÄLLIG OMLEDNINGSVÄG

MARKANSPRÅK
- GRÄNS FÖR JÄRNVÄGSMARK/ GRÄNS FÖR VÄGOMRÅDE
- AVGRÄNSNING MELLAN OLIKA TYPER AV MARKANSPRÅK

BEFINTLIGT
- KOMMUNGRÄNS
- TRAKTGRÄNS
- FASTIGHETSGRÄNS
- BEFINTLIG BÄCK/DIKE
- TOLKAT BEFINTLIGT VILTSTÄNGSEL
- SKOTERLED, TOLKAD
- HÖGSPÄNNINGSLEDNING, LUFT
- 179 FASTIGHETSBETECKNING
- DETALJPLAN

ÖVRIGT
- BEF BEFINTLIG
- KOMMUNALT ANSVARSOMRÅDE PRELIMINÄR UTFORMNING OCH UTBREDNING. FASTSTÄLLS I DETALJPLAN
- VÄGDEL SOM RIVS
- FORNLÄMNING

LOKALISERINGSFIGUR

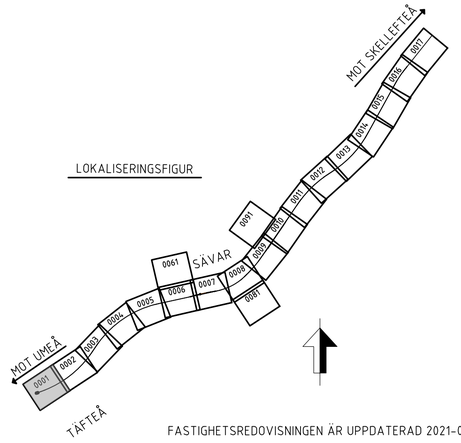

FASTIGHETSREDOVISNINGEN ÄR UPPDATERAD 2021-03-04

TYP AV PLAN: JÄRNVÄGSPLAN			
LEVERANTÖR: SWECO	AVDELNING: RAIL	LEVERANS/ÄNDRINGS-PM: –	TEKNIKOMRÅDE: –
	UPPDRAGSNUMMER: 156625	KONSTRUKTIONSNUMMER: –	GRANSKNINGSSTATUS / SYFTE
TRAFIKVERKET	NORRBOTNIABANAN NB02 DÅVA-GRYSSJÖN		HANDLINGSTYP: GRANSKNINGSHANDLING ANLÄGGNINGSTYP: MARK
SKAPAD AV: C. VIKSTRÖM			KILOMETER-METER: 12+270 – 13+000 BANDEL: 144
GRANSKAD AV: M. LEKNES	ILLUSTRATIONSKARTA		RITNINGSNUMMER PROJEKT: JP02-00-452-00
GODKÄND AV: E. THURFJELL	DATUM: 2020-12-10	SKALA: 1:2000 FORMAT: A1	RITNINGSNUMMER FÖRVALTNING: – BLAD: 0001 NÄSTA BLAD: 0002 ÄNDR.: –

Ritning: C:\Users\vastlap\appdata\local\bentley\projectwise\workingdir\trv2076.trafikverket.local_projectwise\arbetsytor\trafikverket_nbgju190\dms40229\JP02-00-452-00-12_29-0000.dwg Skapad av: Hagglund, Julia 2021-04-20 12:58

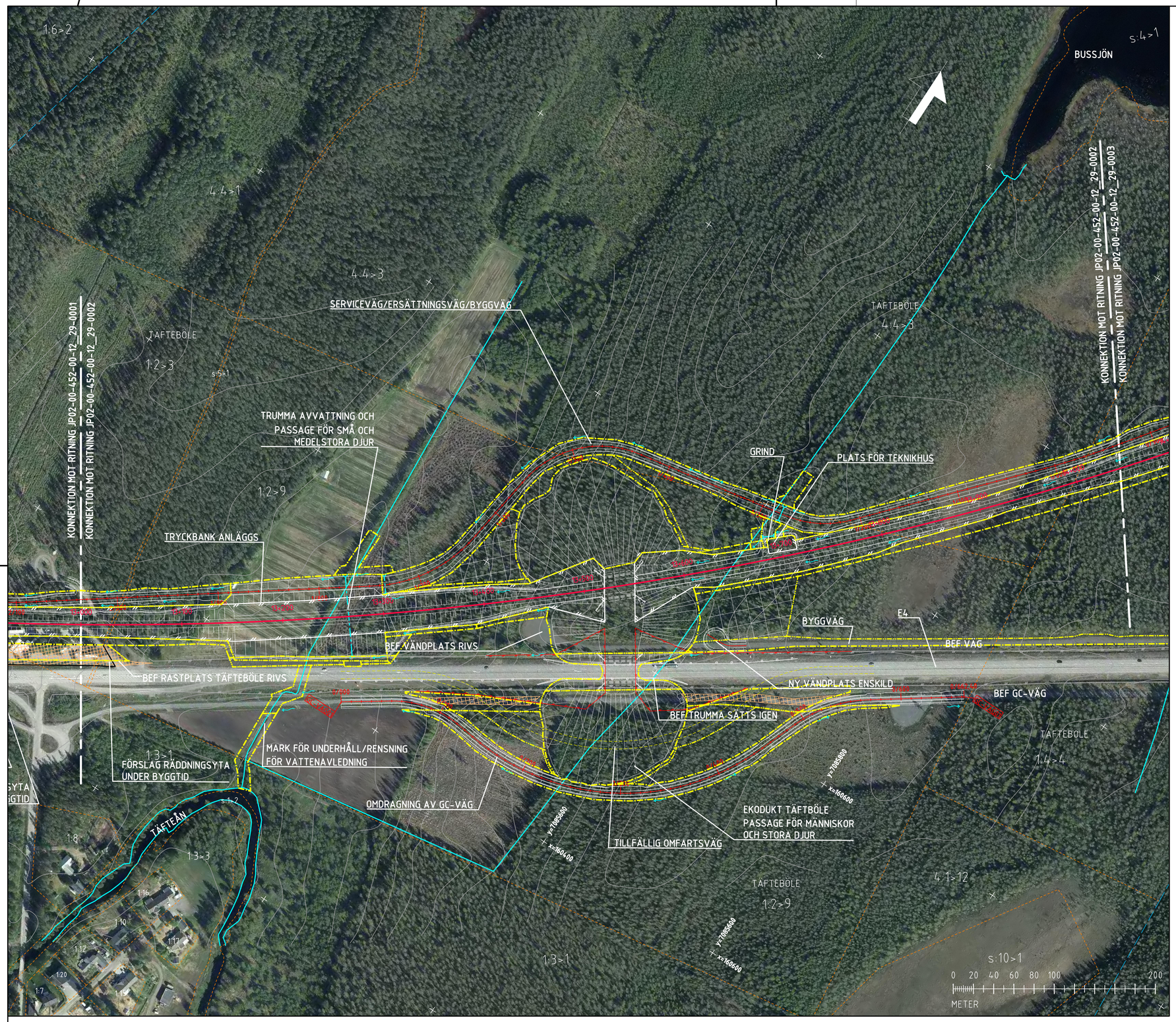

KOORDINATSYSTEM

SYSTEM I PLAN: SWEREF 99 20 15

SYSTEM I HÖJD: RH 2000

NY ANLÄGGNING

- NORRBOTNIABANAN NY JÄRNVÄG, SPÅRMITT, MED LÄNGDMÄTNING
- NY VÄXEL
- VÄG MED LÄNGDMÄTNING
- SLÄNTMARKERING OCH DIKE JÄRNVÄG/VÄG
- FÖRSLAG PÅ YTA FÖR UPPLÄGGNING AV SULFIDJORD
- YTA FÖR ETABLERINGSOMRÅDE OCH/ELLER UPPLÄGGNING
- NY RASTPLATS
- STÄNGSEL
- STÄNGSEL VÄG
- VÄGRÄCKE
- BULLERSKYDDSSKÄRM
- VA-TRUMMA
- FLÖDESRIKTNING
- ANGRÄNSANDE JÄRNVÄGSPROJEKT
- TILLFÄLLIG OMLEDNINGSVÄG

MARKANSPRÅK

- GRÄNS FÖR JÄRNVÄGSMARK/ GRÄNS FÖR VÄGOMRÅDE
- AVGRÄNSNING MELLAN OLIKA TYPER AV MARKANSPRÅK

BEFINTLIGT

- KOMMUNGRÄNS
- TRAKTGRÄNS
- FASTIGHETSGRÄNS
- BEFINTLIG BÄCK/DIKE
- TOLKAT BEFINTLIGT VILTSTÄNGSEL
- SKOTERLED, TOLKAD
- HÖGSPÄNNINGSLEDNING, LUFT
- 179 FASTIGHETSBETECKNING
- DETALJPLAN

ÖVRIGT

- BEF BEFINTLIG
- KOMMUNALT ANSVARSOMRÅDE PRELIMINÄR UTFORMNING OCH UTBREDNING. FASTSTÄLLS I DETALJPLAN
- VÄGDEL SOM RIVS
- FORNLÄMNING

LOKALISERINGSFIGUR

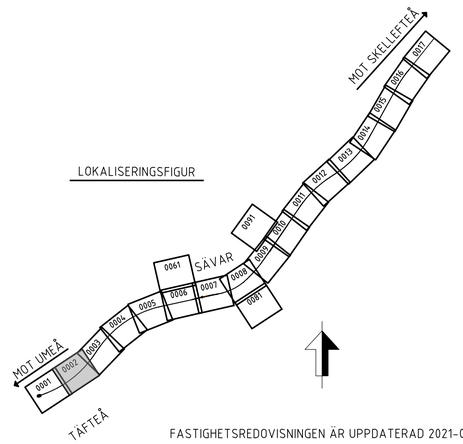

FASTIGHETSREDOVISNINGEN ÄR UPPDATERAD 2021-03-04

TYP AV PLAN: JÄRNVÄGSPLAN			
LEVERANTÖR: SWECO	AVDELNING: RAIL	LEVERANS/ÄNDRINGS-PM: –	TEKNIKOMRÅDE: –
	UPPDRAGSNUMMER: 156625	KONSTRUKTIONSNUMMER: –	GRANSKNINGSSTATUS / SYFTE:
TRAFIKVERKET	NORRBOTNIABANAN NB02 DÅVA-GRYSSJÖN		HANDLINGSTYP: GRANSKNINGSHANDLING ANLÄGGNINGSTYP: MARK
SKAPAD AV: C. VIKSTRÖM			KILOMETER+METER: 13+000 – 14+050 / BANDEL: 144
GRANSKAD AV: M. LEKNES	ILLUSTRATIONSKARTA		RITNINGSNUMMER PROJEKT: JP02-00-452-00
GODKÄND AV: E. THURFJELL / DATUM: 2020-12-10	SKALA: 1:2000 / FORMAT: A1	RITNINGSNUMMER FÖRVALTNING: –	BLAD: 0002 / NÄSTA BLAD: 0003 / ÄNDR: –

Ritning: C:\users\oatap\appdata\local\bentley\projectwise\workingdir\v260\Trafikverket\local_jwp\Delningar\Järnvägsplan\JP02-00-452-00-12_29-0100.dwg Skapat av: Hagglund, Julia 2021-04-20 12:58