














KOORDINATSYSTEM,  
PLAN: SWEREF 99 1630  
HÖJD: RH2000

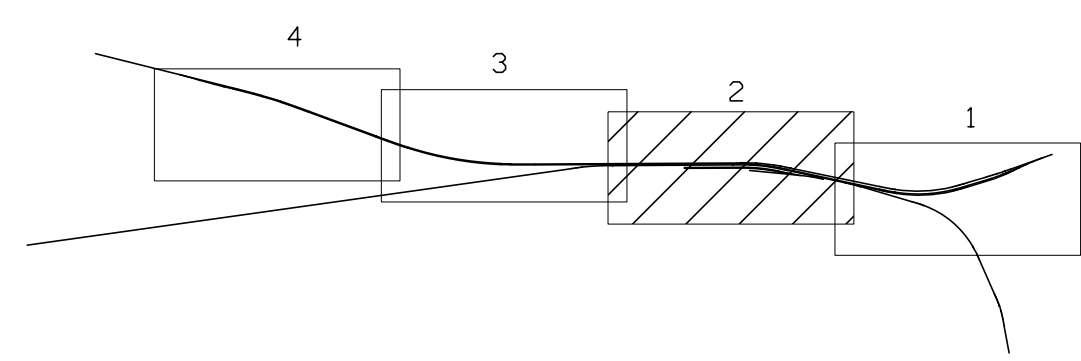
FÖRKLARINGAR

-  FASTIGHETSGRÄNS
-  GRÄNS FÖR JÄRNVÄGSMARK
-  GRÄNS FÖR OLIKA TYPER AV MÄRKANSPRÅK
-  NYTT SPÅR
-  NY VÄXEL
-  BULLERSKÄRM H=3,0m ÖVER RÖK
-  GÅNGVÄG
-  NY TEKNIKKIOSK

MARK SOM TAS I ANSPRÅK

-  NY JÄRNVÄGSMARK MED ÄGANDERÄTT
-  NY JÄRNVÄGSMARK MED SERVITUTSRÄTT
- JS1 = FÖR SERVICEVÄG / GÅNGVÄG
- JS2 = FÖR UNDERHÅLL AV BULLERSKYDDSSKÄRM/STÖDMUR
-  TILLFÄLLIG NYTTJANDERÄTT
-  S1 BULLERSKÄRM, HÖJD 3,0 M ÖVER RÖK
-  S2 FASADATGÄRD OCH/ELLER LOKAL BULLERSKÄRM

1:2000  
40m 0 40m 80m 120m 160m 200m



ÄNDR. ÄNDRINGEN AVSER	AVDELNING	LEVERANS/ÄNDRINGS-PM	SIGN	ÄNDR. DATUM
LEVERANTÖR	UPPDRAGSNUMMER	KONSTRUKTIONSNUMMER	TEKNIKOMRÅDE	MARK
<b>COWI</b>	A068444		GRANSKNINGSSTATUS / SYFTE	SAMRÅDSHANDLING
<b>TRAFIKVERKET</b>	OSTLÄNKEN NYKÖPINGS RESECENTRUM PRELIMINÄR PLANKARTA		HANDLINGSTYP	
SKAPAD AV	A S PIRANDELLO		ANLÄGGNINGSTYP	
GRANSKAD AV	E FRID		KILOMETER+METER	BANDEL
GODKÄND AV	DATUM	SKALA	FORMAT	RITINGSNUMMER PROJEKT
P REILAND	2017-01-09	1:2000	A3FF	
			RITINGSNUMMER FÖRVALTNING	BLAD
				002
			NÄSTA BLAD	ÄNDR.

Denna ritning är Trafikverkets egendom. Allt obehörigt begagnande av ritningen beivras enligt lag. TRAFIKVERKET

