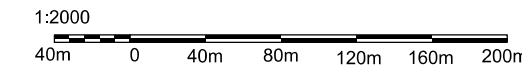
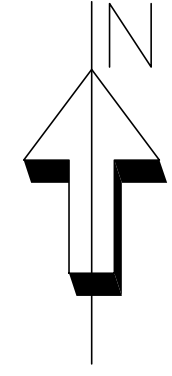
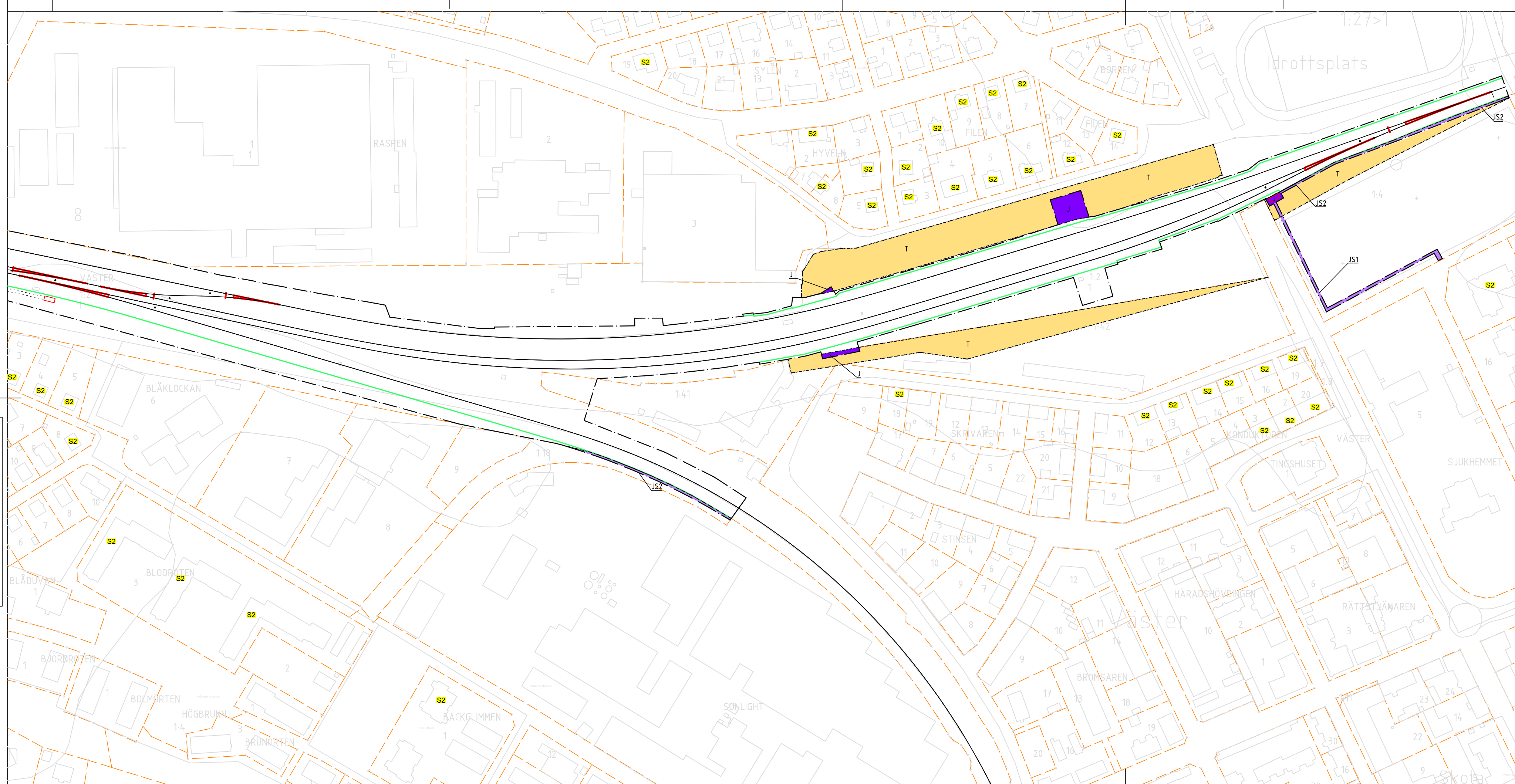


Denna ritning är Trafikverkets egendom. Allt obehörigt begagnande av ritningen beivras enligt lag. TRAFIKVERKET



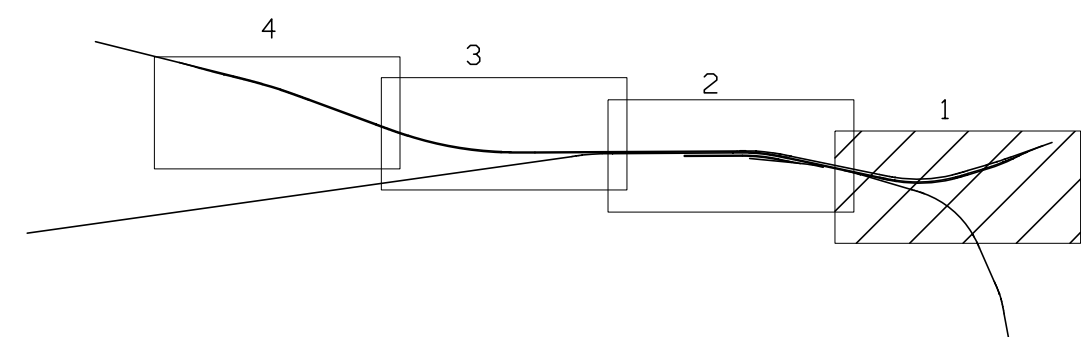
KOORDINATSYSTEM,
PLAN: SWEREF 99 1630
HÖJD: RH2000

FÖRKLARINGAR

- FASTIGHETSGRÄNS
- GRÄNS FÖR JÄRNVÄGSMARK
- GRÄNS FÖR OLIKA TYPER AV MARKANSPRÅK
- NYTT SPÅR
- NY VÄXEL
- BULLERSKÄRM H=3,0m ÖVER RÖK
- GÅNGVÄG
- NY TEKNIKKIOSK

MARK SOM TAS I ANSPRÅK

- NY JÄRNVÄGSMARK MED ÄGANDERÄTT
- NY JÄRNVÄGSMARK MED SERVITUTSRÄTT
- JS1 = FÖR SERVICEVÄG / GÅNGVÄG
- JS2 = FÖR UNDERHÅLL AV BULLERSKYDDSSKÄRM/STÖDMUR
- TILLFÄLLIG NYTTJANDERÄTT
- S1 BULLERSKÄRM, HÖJD 3,0 M ÖVER RÖK
- S2 FASADÅTGÅRD OCH/ELLER LOKAL BULLERSKÄRM



ÄNDR. ÄNDRINGEN AVSER		AVDELNING		LEVERANS/ÄNDRINGS-PM		SIGN		ÄNDR. DATUM	
LEVERANTÖR		UPPDRAGSNUMMER		KONSTRUKTIONSNUMMER		TEKNIKOMRÅDE		MARK	
COWI		A068444						GRANSKNINGSSTATUS / SYFTE	
								SAMRÅDSHANDLING	
TRAFIKVERKET		OSTLÄNKEN NYKÖPINGS RESECENTRUM PRELIMINÄR PLANKARTA						HANDLINGSTYP	
								ANLÄGGNINGSTYP	
SKAPAD AV		GRANSKAD AV		GODKÄND AV		DATUM		SKALA	
A S PIRANDELLO		E FRID		P REILAND		2017-01-09		1:2000	
								FORMAT	
								A3FF	
								RITNINGNUMMER FÖRVALTNING	
								BLAD	
								001	
								NÄSTA BLAD	
								ÄNDR.	