SPÅRLINJEALTERNATIV, OSTLÄNKEN DELEN SILLEKROG - STAVSJÖ

TRAFIKVERKET

Bilaga 1, Spårlinjealternativ
OLP3-33-025-30-0_0-0005
HuvuddokumentID: OLP3-33-025-30-0_0-0001
Ärendenummer: TRV 2015/37574
Datum: 2020-02-07
Version:_

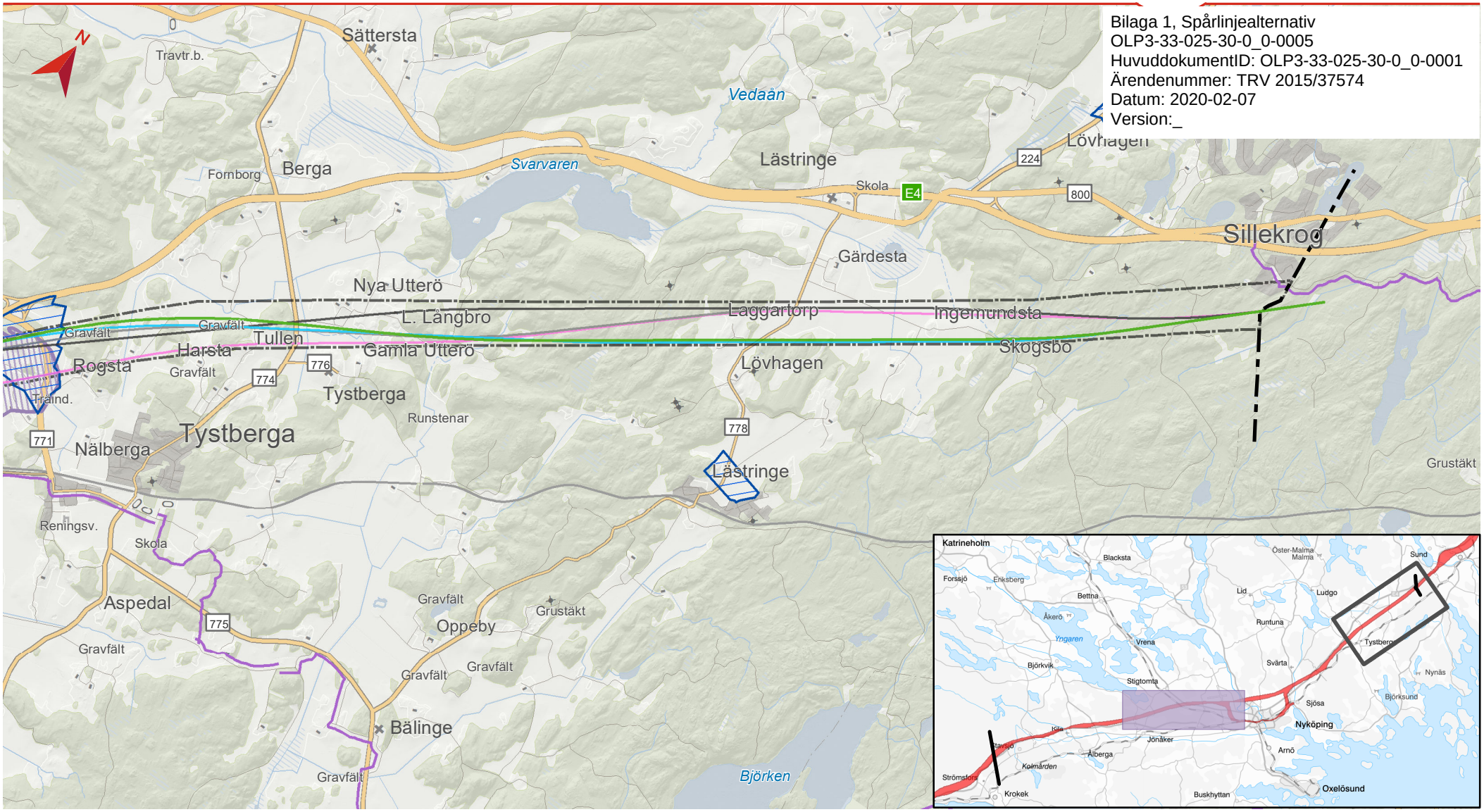

\\cowi.net\Projects\A065000\A068444\GIS\1_Proj\Landscape architecture\PM Förslag till spårlinje 2_0\Samlad bedömning\Intressen_sammanslagen_Bilaga_A4_L.mxd | ANON

- Grön
- Blå a
- Blå b
- Grå a
- Grå B
- Lila
- Gräns järnvägsplan
- Gällande korridor
- Separat spårlinjevalsprocess
- Sörmlandsleden övrig vandringsled
- Vattenskyddsområde
- Grundvattentillgångar
- Riksintresse Kulturmiljövård
- Natura 2000
- Riksintresse Friluftsliv
- Riksintresse Naturvård

0 0,5 1 1,5 2 2,5 km

Skala (A4): 1:50 000

© Lantmäteriet, Geodatasamverkan

Datum: 2020-02-04

SPÅRLINJEALTERNATIV, OSTLÄNKEN DELEN SILLEKROG - STAVSJÖ

TRAFIKVERKET

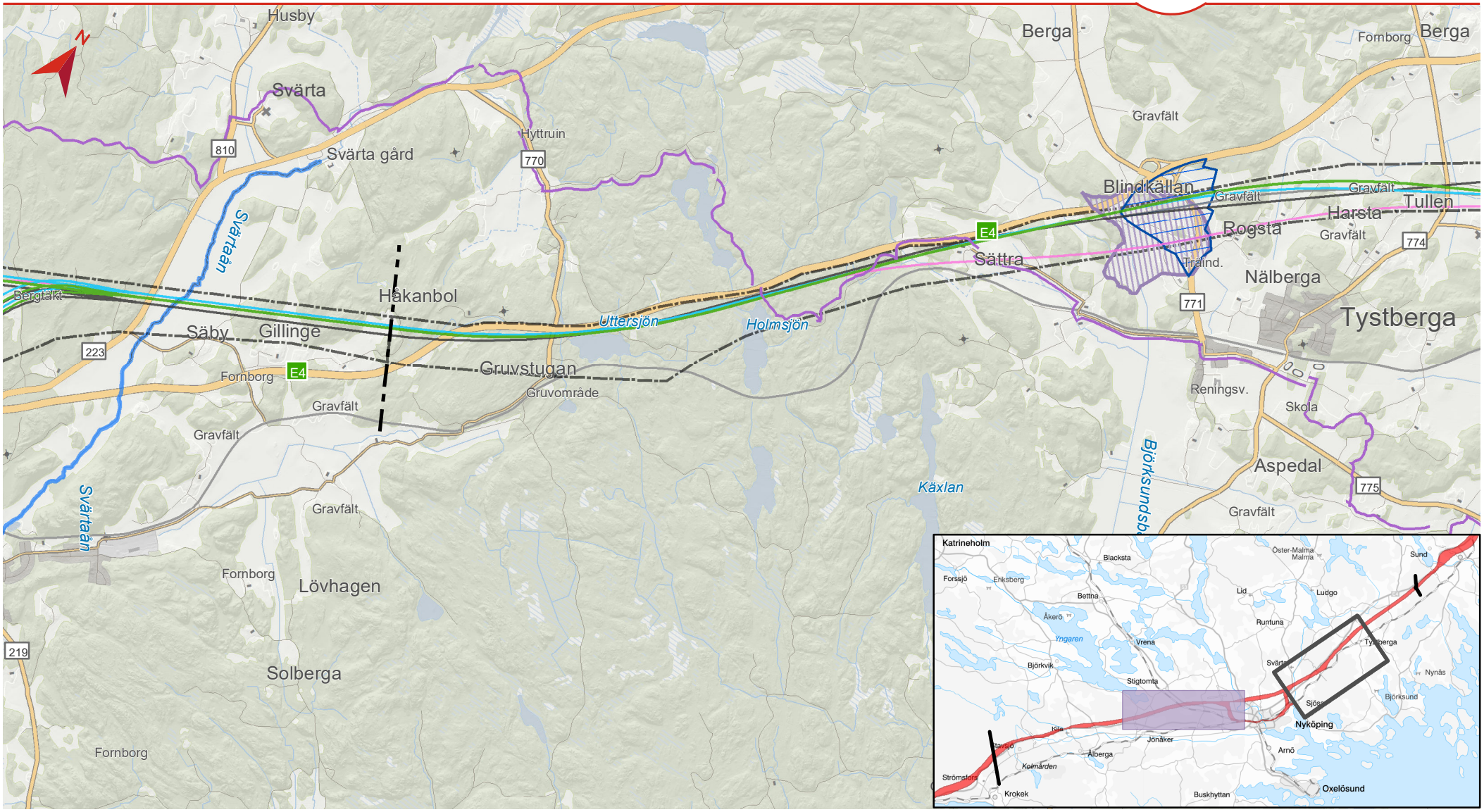

\\cowi.net\Projects\A065000\A068444\GIS\1_Proj\Landscape architecture\PM Förslag till spårlinje 2_0\Samlad bedömning\Intressen_sammanslagen_Bilaga_A4_L.mxd | ANON

- Grön
- Blå a
- Blå b
- Grå a
- Grå B
- Lila
- Gräns järnvägsplan
- Gällande korridor
- Separat spårlinjevalsprocess
- Sörmlandsleden övrig vandringsled
- Vattenskyddsområde
- Grundvattentillgångar
- Riksintresse Kulturmiljövård
- Natura 2000
- Riksintresse Friluftsliv
- Riksintresse Naturvård

0 0,5 1 1,5 2 2,5 km

Skala (A4): 1:50 000

© Lantmäteriet, Geodatasamverkan

Datum: 2020-02-04

SPÅRLINJEALTERNATIV, OSTLÄNKEN DELEN SILLEKROG - STAVSJÖ

TRAFIKVERKET

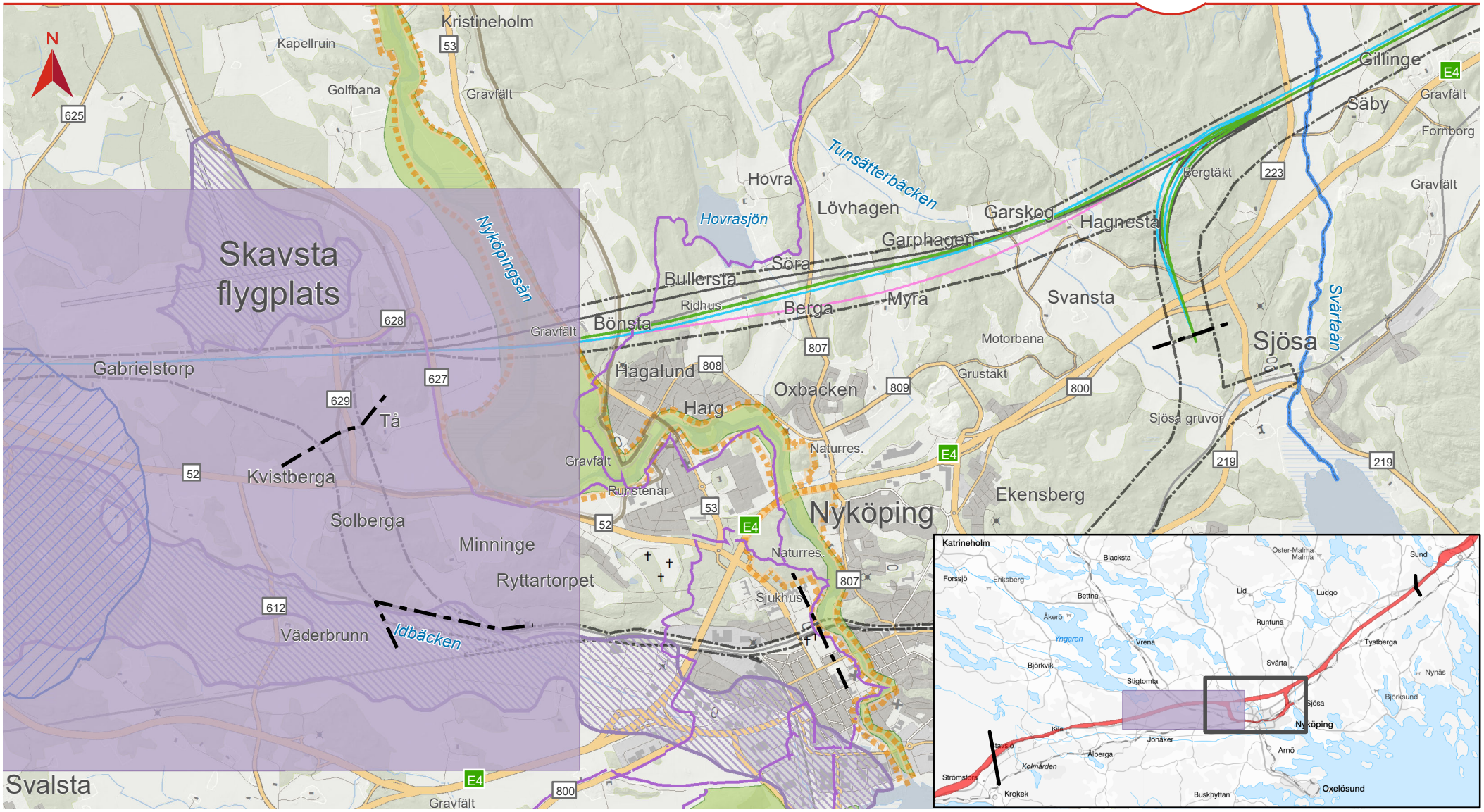

\\cowi.net\Projects\A065000\A068444\GIS\1_Proj\Landscape architecture\PM Förslag till spårlinje 2_0\Samlad bedömning\Intressen_sammanslagen_Bilaga_A4_L.mxd | ANON

- Grön
- Blå a
- Blå b
- Grå a
- Grå B
- Lila
- Gräns järnvägsplan
- Gällande korridor
- Separat spårlinjevalsprocess
- Sörmlandsleden övrig vandringsled
- Vattenskyddsområde
- Grundvattentillgångar
- Riksintresse Kulturmiljövård
- Natura 2000
- Riksintresse Friluftsliv
- Riksintresse Naturvård

0 0,5 1 1,5 2 2,5 km

Skala (A4): 1:50 000

© Lantmäteriet, Geodatasamverkan

Datum: 2020-02-04

SPÅRLINJEALTERNATIV, OSTLÄNKEN DELEN SILLEKROG - STAVSJÖ

TRAFIKVERKET

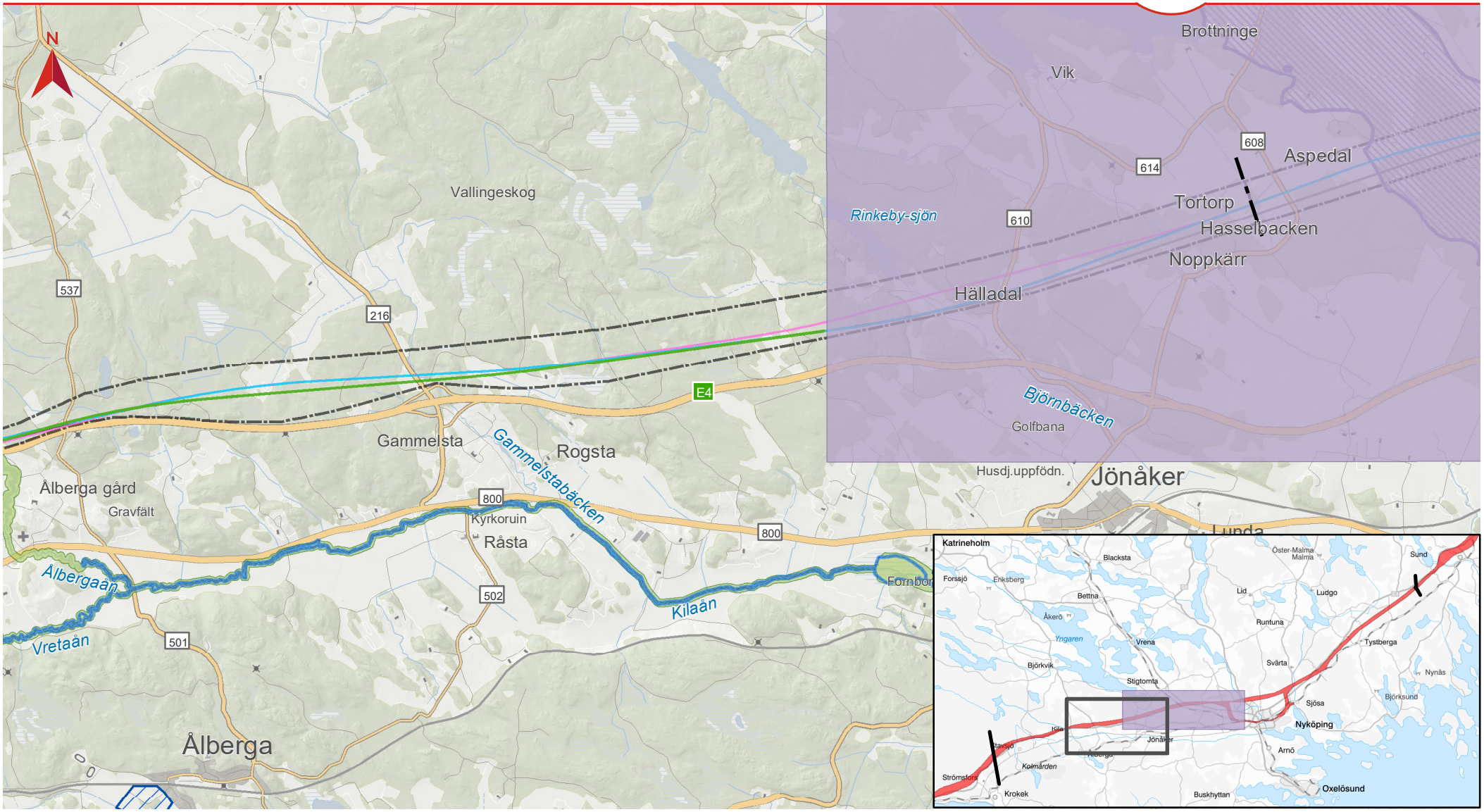

\\cowi.net\Projects\A065000\A068444\GIS\1_Proj\Landscape architecture\PM Förslag till spårlinje 2_0\Samlad bedömning\Intressen_sammanslagen_Bilaga_A4_L.mxd | ANON

Grön
Blå a
Blå b
Grå a
Grå B
Lila
Gräns järnvägsplan
Gällande korridor
Separat spårlinjevalsprocess
Vattenskyddsområde
Grundvattentillgångar
Riksintresse Kulturmiljövård
Natura 2000
Riksintresse Friluftsliv
Riksintresse Naturvård

0 0,5 1 1,5 2 2,5 km

Skala (A4): 1:50 000

© Lantmäteriet, Geodatasamverkan

Datum: 2020-02-04

SPÅRLINJEALTERNATIV, OSTLÄNKEN DELEN SILLEKROG - STAVSJÖ

TRAFIKVERKET

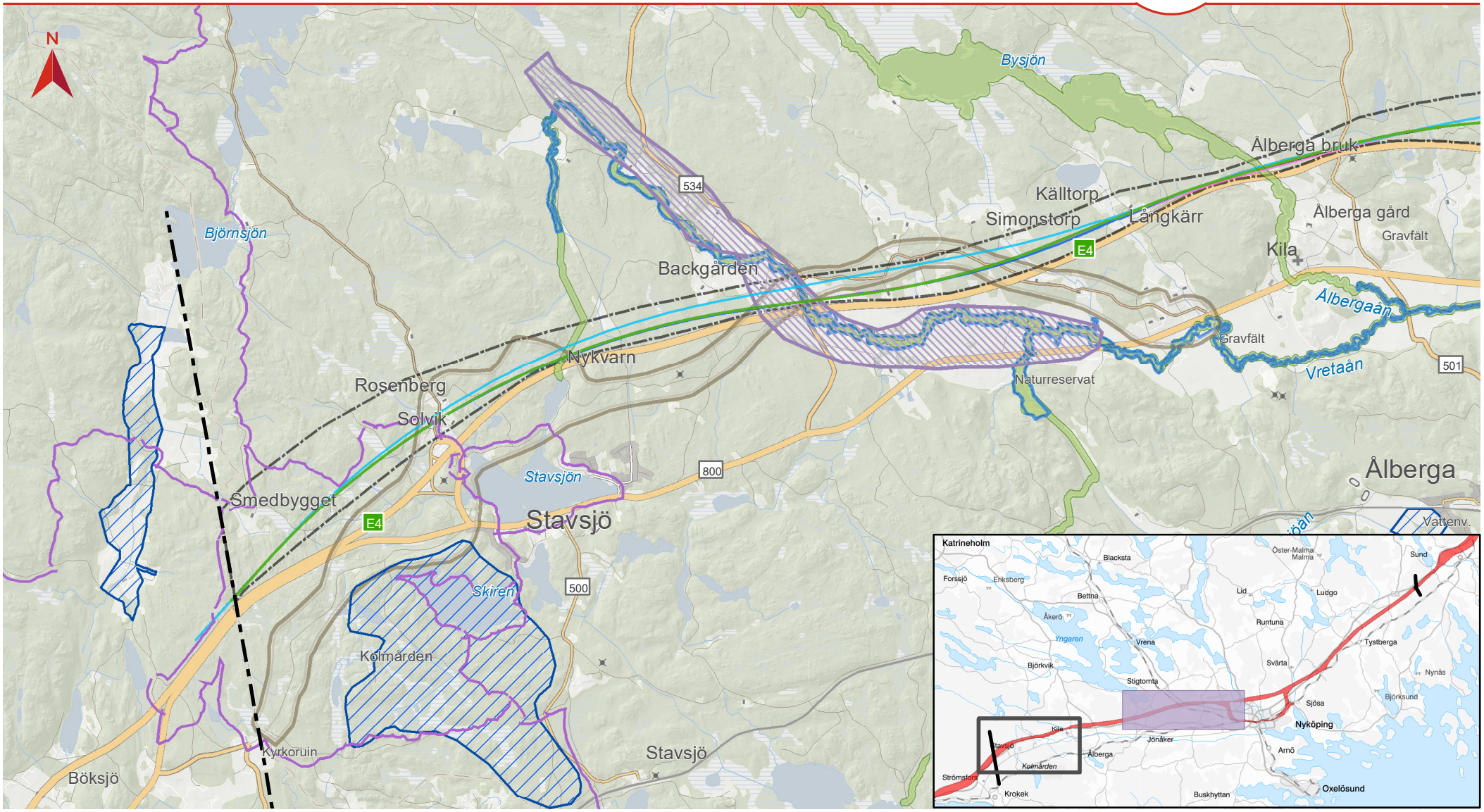

\\cowi.net\Projects\A065000\A068444\GIS\1_Proj\Landscape architecture\PM Förslag till spårlinje 2_0\Samlad bedömning\Intressen_sammanslagen_Bilaga_A4_L.mxd | ANON

- Grön
- Blå a
- Blå b
- Grå a
- Grå B
- Lila
- Gräns järnvägsplan
- Gällande korridor
- Separat spårlinjevalsprocess
- Sörmlandsleden övrig vandringsled
- Vattenskyddsområde
- Grundvattentillgångar
- Riksintresse Kulturmiljövård
- Natura 2000
- Riksintresse Friluftsliv
- Riksintresse Naturvård

0 0,5 1 1,5 2 2,5 km

Skala (A4): 1:50 000

© Lantmäteriet, Geodatasamverkan

Datum: 2020-02-04