

TECKENFÖRKLARING

KOORDINATSYSTEM

MARKANSPRÅK

SYSTEM I PLAN : SWEREF99 18 45  
SYSTEM I HÖJD : RH2000

- GRÄNS FÖR VÄGOMRÅDE
- AVGRÄNSNING MELLAN OLIKA TYPER AV MARKANSPRÅK
- V** NYTT VÄGOMRÅDE MED VÄGRÄTT
- T** TILFÄLLIG NYTTJANDERÄTT

- T1 - TILFÄLLIG NYTTJANDERÄTT FÖR ETABLERING/UPPLAGSPLATS UNDER BYGGTID. GÄLLER UNDER BYGGTIDEN DOCK LÄNGST TILL OCH MED 18 MÅN FRÅN BYGGSTART
- T2 - TILFÄLLIG NYTTJANDERÄTT FÖR ANLÄGGANDE AV TÄCKDIKE UNDER BYGGTID DOCK LÄNGST TILL OCH MED 18 MÅN FRÅN BYGGSTART
- T3 - TILFÄLLIG NYTTJANDERÄTT FÖR ARBETE MED FÖRLÄNGNING AV BEF. TRUMMA SAMMT RENSNING AV DIKE. GÄLLER UNDER BYGGTID DOCK LÄNGST TILL OCH MED 18 MÅN FRÅN BYGGSTART
- T4 - TILFÄLLIG NYTTJANDERÄTT FÖR ARBETE MED OMLÄGGING AV KULVERT. GÄLLER UNDER BYGGTID DOCK LÄNGST TILL OCH MED 18 MÅN FRÅN BYGGSTART
- T5 - TILFÄLLIG NYTTJANDERÄTT FÖR SKYLTING AV PROJEKT. GÄLLER UNDER BYGGTID DOCK LÄNGST TILL OCH MED 18 MÅN FRÅN BYGGSTART
- T6 - TILFÄLLIG NYTTJANDERÄTT FÖR ANLÄGGANDE AV STÜDMUR. GÄLLER UNDER BYGGTID DOCK LÄNGST TILL OCH MED 18 MÅN FRÅN BYGGSTART

VERKSAMHETER/ÅTGÄRDER SOM UNDTAS FRÅN FÖRBUD ENLIGT MILJÖBALKEN

M1 - FÖRBUDEN I 7:11 2 ST. MB GÄLLER INTE BYGGANDE AV ALLMÄNN VÄG (AVSER BIOTOPSKYDD)

M2 - FÖRBUDEN I 7:15 MB GÄLLER INTE BYGGANDE AV ALLMÄNN VÄG (AVSER STRANDSKYDD)

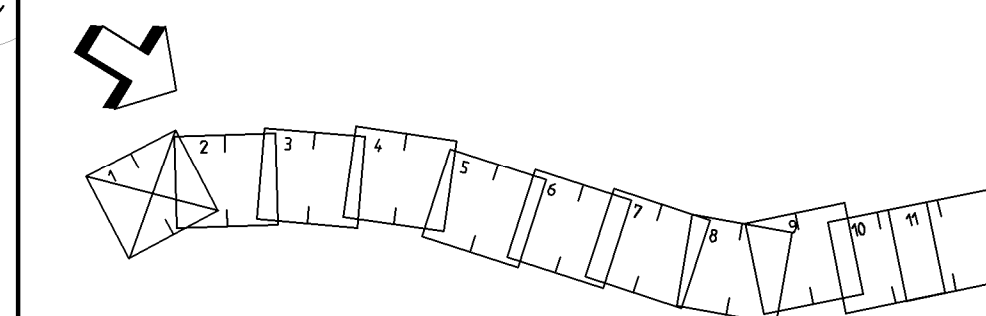
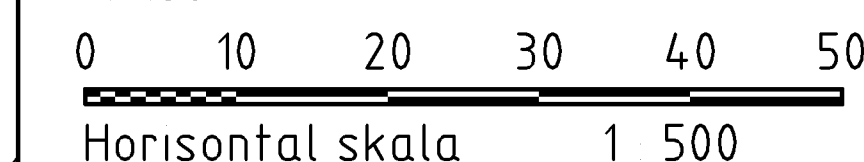
M3 - SKYLDIGHETEN ATT GÖRA ANMÄLAN FÖR SAMRÅD ENLIGT 12:6 MB GÄLLER INTE FÖR DE VERKSAMHETER OCH ÅTGÄRDER SOM BEHOVS FÖR ATT BYGGA VÄGEN OCH SOM FASTSTÄLLS OCH INGÅR I VÄGOMRÅDE FÖR ALLMÄN VÄG ELLER OMRÅDE FÖR TILFÄLLIG NYTTJANDERÄTT (AVSER SAMTLIGA VERKSAMHETER OCH ÅTGÄRDER)

SKYDDSÅTGÄRDER OCH FÖRSIKTIGHETSÅTGÄRDER

ARTRIKA VÄGKANTER ÅTERSTÄLLS GENOM ATT AVBANINGSMASSOR ÅTERFÖRS TILL SLÄNTERNA.

ÖVRIGA BETECKNINGAR PÅ PLANKARTAN

NY GC-VÄG, VÄGBANERKANTER MED LÄNGDMÄTNINGSSTRECK OCH HÖJDSÄTTNING



GRÄNS VÄGPLAN - 0/038

KONNEKTION RITNING 101C0202  
KONNEKTION RITNING 101C0201 GNING NILLKANNOK



TYP AV PLAN		<b>VÄGPLAN</b>	
GRANSKNINGSSTATUS / SYFTE			
HANDLINGSTYP		<b>GRANSKNINGSHANDLING</b>	
DATUM	2016-02-24	LEVERANS / ÄNDRINGS-PM	
OBJEKT			
<b>VÄG E12, GC-VÄG LYCKSELE KOMMUN</b>			
DELOMRÅDE / BANDEL			
<b>NORRLUNDA - BETSELEDAMMEN</b>			
ANLÄGGNINGSTYP			
<b>GC-VÄG</b>			
OBJEKTNUMMER / KM	880996	KONSTRUKTIONNUMMER	
BESTÄLLARE	TRAFIKVERKET	LEVERANTÖR	<b>SWECO</b>
SKAPAD AV	M. LUNDGREN	UPPDRAGSNUMMER	2454533
GRANSKAD AV	R. LUNDSTRÖM	ÄYDELNING	CIVIL
RITNINGSTYP			
<b>PLANKARTA</b>			
TEKNIKOMRÅDE / INNEHÅLL			
<b>VÄGUTFORMNING OCH TRAFIK</b>			
BESKRIVNING			
<b>KM 0/038 - 0/300</b>			
SKALA	1:500	FORMAT	A1
RITNINGNUMMER	101C0201	BLAD	1
		NÄSTA BLAD	2
		BET	













TECKENFÖRKLARING

KOORDINATSYSTEM

MARKANSPRÅK

SYSTEM I PLAN : SWEREF99 18 45  
SYSTEM I HÖJD : RH2000

- GRÄNS FÖR VÄGOMRÅDE
- - - - - AVGRÄNSNING MELLAN OLIKA TYPER AV MARKANSPRÅK
- V** NYTT VÄGOMRÅDE MED VÄGRÄTT
- T** TILLFÄLLIG NYTTJANDERÄTT

- T1 - TILLFÄLLIG NYTTJANDERÄTT FÖR ETABLERING/UPPLAGSPLATS UNDER BYGGTID. GÄLLER UNDER BYGGTIDEN DOCK LÄNGST TILL OCH MED 18 MÅN FRÅN BYGGSTART
- T2 - TILLFÄLLIG NYTTJANDERÄTT FÖR ANLÄGGANDE AV TÄCKDIKE UNDER BYGGTID DOCK LÄNGST TILL OCH MED 18 MÅN FRÅN BYGGSTART
- T3 - TILLFÄLLIG NYTTJANDERÄTT FÖR ARBETE MED FÖRLÄNGNING AV BEF. TRUMMA SAMMT RENSNING AV DIKE. GÄLLER UNDER BYGGTID DOCK LÄNGST TILL OCH MED 18 MÅN FRÅN BYGGSTART
- T4 - TILLFÄLLIG NYTTJANDERÄTT FÖR ARBETE MED OMLÄGGING AV KULVERT. GÄLLER UNDER BYGGTID DOCK LÄNGST TILL OCH MED 18 MÅN FRÅN BYGGSTART
- T5 - TILLFÄLLIG NYTTJANDERÄTT FÖR SKYLTING AV PROJEKT. GÄLLER UNDER BYGGTID DOCK LÄNGST TILL OCH MED 18 MÅN FRÅN BYGGSTART
- T6 - TILLFÄLLIG NYTTJANDERÄTT FÖR ANLÄGGANDE AV STÜDMUR. GÄLLER UNDER BYGGTID DOCK LÄNGST TILL OCH MED 18 MÅN FRÅN BYGGSTART

VERKSAMHETER/ÅTGÄRDER SOM UNDANTAS FRÅN FÖRBUD ENLIGT MILJÖBALKEN

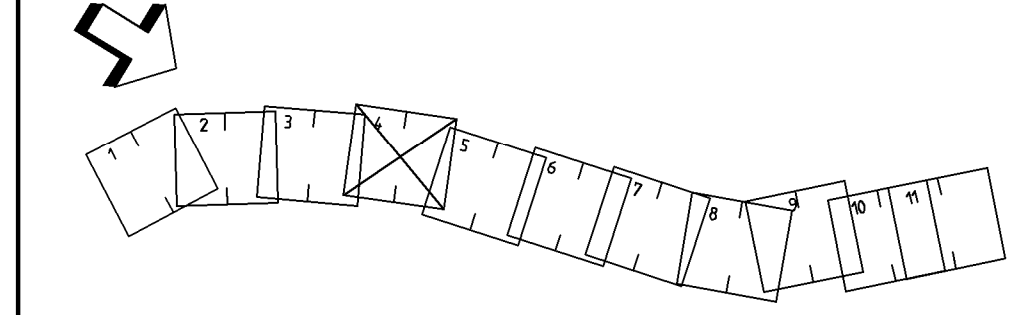
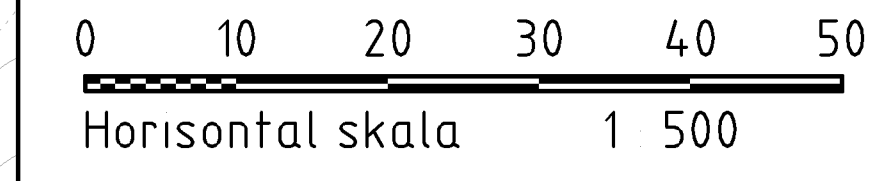
- N1 - FÖRBUDEN I 7:11 2 ST. MB GÄLLER INTE BYGGANDE AV ALLMÄNN VÄG (AVSER BIOTOPSKYDD)
- N2 - FÖRBUDEN I 7:15 MB GÄLLER INTE BYGGANDE AV ALLMÄNN VÄG (AVSER STRANDSKYDD)
- N3 - SKYLDIGHETEN ATT GÖRA ANMÄLAN FÖR SAMRÅD ENLIGT 12:6 MB GÄLLER INTE FÖR DE VERKSAMHETER OCH ÅTGÄRDER SOM BEHOVS FÖR ATT BYGGA VÄGEN OCH SOM FASTSTÄLLS OCH INGÅR I VÄGOMRÅDE FÖR ALLMÄN VÄG ELLER OMRÅDE FÖR TILLFÄLLIG NYTTJANDERÄTT (AVSER SAMTLIGA VERKSAMHETER OCH ÅTGÄRDER)

SKYDDSÅTGÄRDER OCH FÖRSIKTIGHETSÅTT

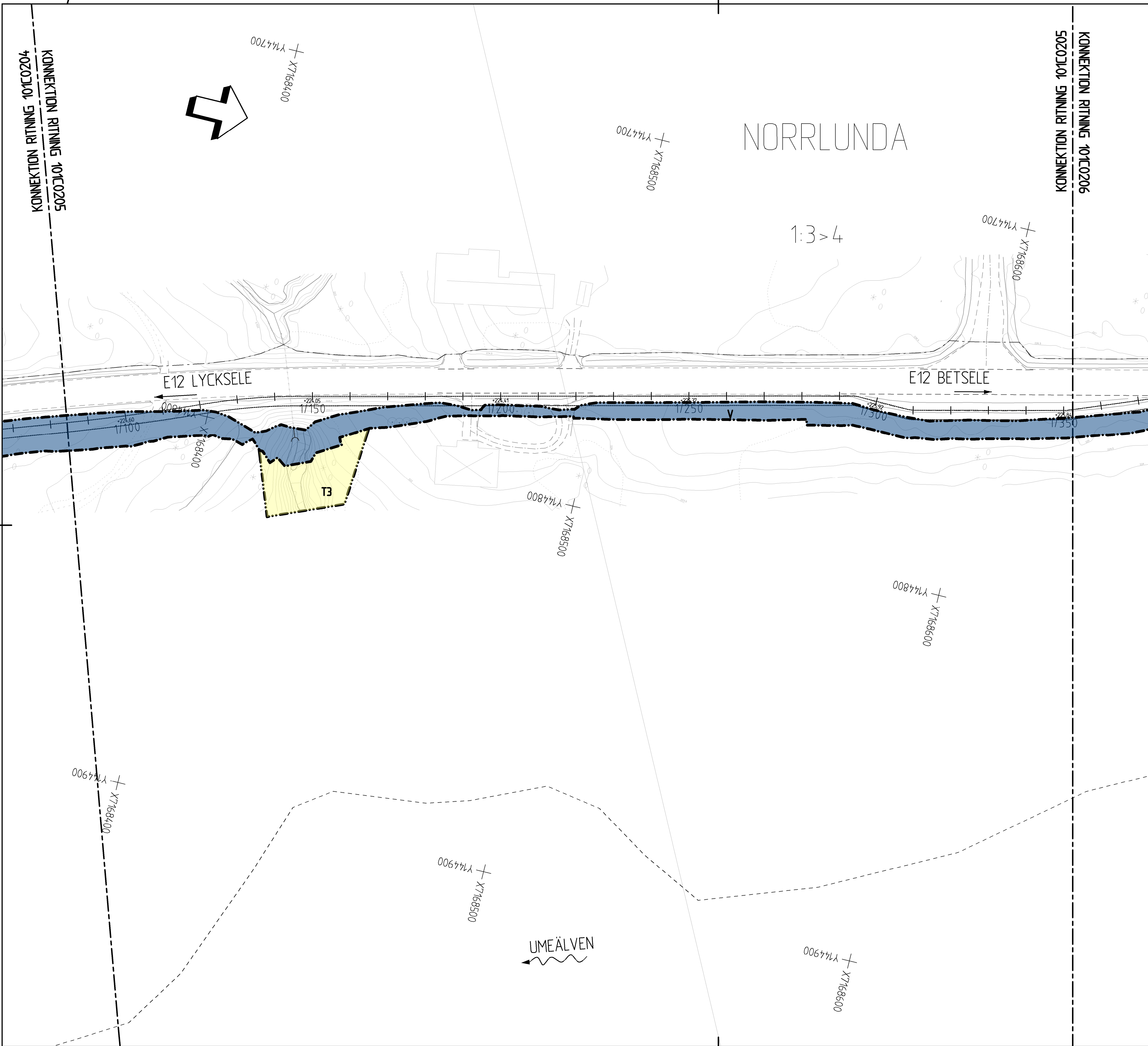
ARTRIKA VÄGKANTER ÅTERSTÄLLS GENOM ATT AVBANINGSMASSOR ÅTERFÖRS TILL SLÄNTERNA.

ÖVRIGA BETECKNINGAR PÅ PLANKARTAN

--- NY GC-VÄG, VÄGBANERANTER MED LÄNGDMÄTNINGSSTRECK OCH HÖJDSÄTTNING



TYP AV PLAN				<b>VÄGPLAN</b>			
GRANSKNINGSSTATUS / SYFTE							
HANDLINGSTYP							
<b>GRANSKNINGSHANDLING</b>							
DATUM				LEVERANS / ÄNDRINGS-PM			
2016-02-24							
OBJEKT							
<b>VÄG E12, GC-VÄG LYCKSELE KOMMUN</b>							
LOKALOMRÅDE / BANDEL							
NORRLUNDA - BETSELEDAMMEN							
ANLÄGGNINGSTYP							
GC-VÄG							
OBJEKTNUMMER / KM				KONSTRUKTIONNUMMER			
880996							
BESTÄLLARE				LEVERANTÖR			
TRAFIKVERKET				SWECO			
SKAPAD AV				UPPDRAGSNUMMER			
M.LUNDGREN				2454533			
GODKÄND AV				ÄDELNING			
R.LUNDSTRÖM				CIVIL			
RITNINGSTYP							
PLANKARTA							
TEKNIKOMRÅDE / INNEHÅLL							
VÄGUTFORMNING OCH TRAFIK							
BESKRIVNING							
KM 0/815 - 1/085							
SKALA		FÖRMAT		FÖRVALTNINGSNUMMER			
1:500		A1					
RITNINGNUMMER		BLAD		NÄSTA BLAD		BET	
101C0204		4		5			



TECKENFÖRKLARING

MARKANSPRÅK

GRÄNS FÖR VÄGOMRÅDE

AVGRÄNSNING MELLAN OLIKA TYPER AV MARKANSPRÅK

V NYTT VÄGOMRÅDE MED VÄGRÄTT

T TILLFÄLLIG NYTTJANDERÄTT

MARKANSPRÅK

GRÄNS FÖR VÄGOMRÅDE

AVGRÄNSNING MELLAN OLIKA TYPER AV MARKANSPRÅK

V NYTT VÄGOMRÅDE MED VÄGRÄTT

T TILLFÄLLIG NYTTJANDERÄTT

T1 - TILLFÄLLIG NYTTJANDERÄTT FÖR ETABLERING/UPPLAGSPLATS UNDER BYGGTID. GÄLLER UNDER BYGGTIDEN DOCK LÄNGST TILL OCH MED 18 MÅN FRÅN BYGGSTART

T2 - TILLFÄLLIG NYTTJANDERÄTT FÖR ANLÄGGANDE AV TÄCKDIKE UNDER BYGGTID DOCK LÄNGST TILL OCH MED 18 MÅN FRÅN BYGGSTART

T3 - TILLFÄLLIG NYTTJANDERÄTT FÖR ARBETE MED FÖRLÄNGNING AV BEF. TRUMMA SAMMT RENSNING AV DIKE. GÄLLER UNDER BYGGTID DOCK LÄNGST TILL OCH MED 18 MÅN FRÅN BYGGSTART

T4 - TILLFÄLLIG NYTTJANDERÄTT FÖR ARBETE MED OMLÄGGING AV KULVERT. GÄLLER UNDER BYGGTID DOCK LÄNGST TILL OCH MED 18 MÅN FRÅN BYGGSTART

T5 - TILLFÄLLIG NYTTJANDERÄTT FÖR SKYLTING AV PROJEKT. GÄLLER UNDER BYGGTID DOCK LÄNGST TILL OCH MED 18 MÅN FRÅN BYGGSTART

T6 - TILLFÄLLIG NYTTJANDERÄTT FÖR ANLÄGGANDE AV STÖDMUR. GÄLLER UNDER BYGGTID DOCK LÄNGST TILL OCH MED 18 MÅN FRÅN BYGGSTART

VERKSAMHETER/ÅTGÄRDER SOM UNDTAS FRÅN FÖRBUD ENLIGT MILJÖBALKEN

M1 - FÖRBUDEN I 7:11 2 ST. MB GÄLLER INTE BYGGANDE AV ALLMÄNN VÄG (AVSER BIOTOPSKYDD)

M2 - FÖRBUDEN I 7:15 MB GÄLLER INTE BYGGANDE AV ALLMÄNN VÄG (AVSER STRANDSKYDD)

M3 - SKYLDIGHETEN ATT GÖRA ANMÄLAN FÖR SAMRÅD ENLIGT 12:6 MB GÄLLER INTE FÖR DE VERKSAMHETER OCH ÅTGÄRDER SOM BEHOVS FÖR ATT BYGGA VÄGEN OCH SOM FASTSTÄLLS OCH INGÅR I VÄGOMRÅDE FÖR ALLMÄNN VÄG ELLER OMRÅDE FÖR TILLFÄLLIG NYTTJANDERÄTT (AVSER SAMTLIGA VERKSAMHETER OCH ÅTGÄRDER)

SKYDDÅTGÄRDER OCH FÖRSIKTIGHETSMÅTT

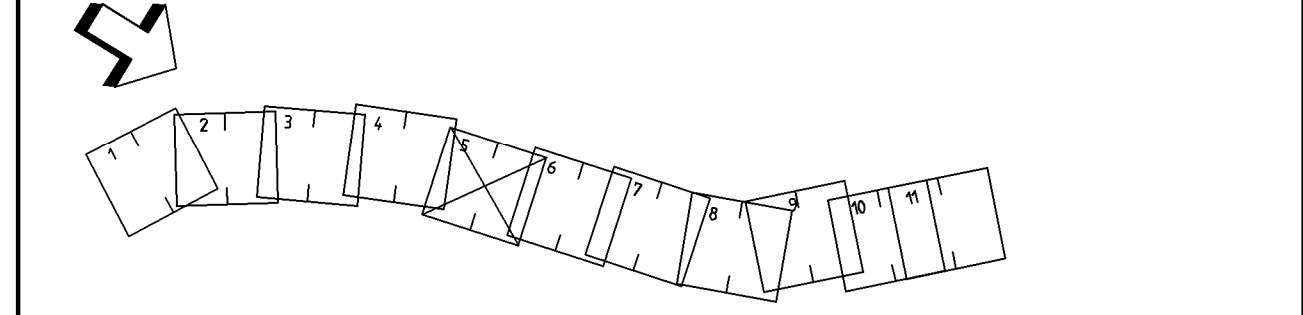
ARTRIKA VÄGKANTER ÅTERSTÄLLS GENOM ATT AVBANINGSMASSOR ÅTERFÖRS TILL SLÄNTERNA

ÖVRIGA BETECKNINGAR PÅ PLANKARTAN

NY GC-VÄG, VÄGBANEKANTER MED LÄNGDMÄTNINGSSTRECK OCH HÖJDSÄTTNING

0/100

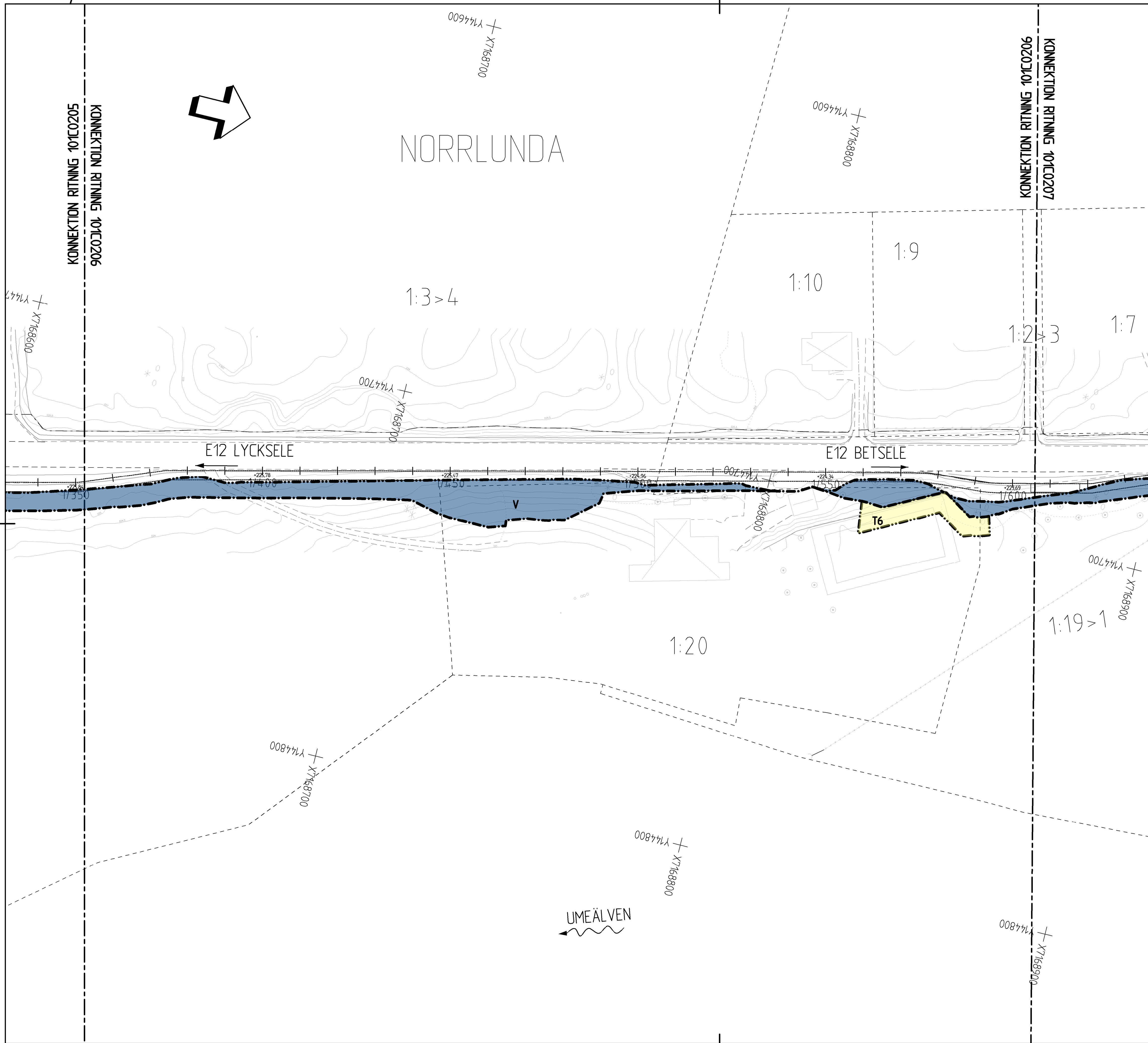
Horisontal skala 1 500



TYP AV PLAN		<b>VÄGPLAN</b>	
GRANSKNINGSSTATUS / SYFTE		GRANSKNINGSHANDLING	
HANDLINGSTYP		GRANSKNINGSHANDLING	
DATUM	2016-02-24	LEVERANS / ÄNDRINGS-PM	
OBJEKT			
<b>VÄG E12, GC-VÄG LYCKSELE KOMMUN</b>			
OBLAST			
NORRLUNDA - BETSELEDAMMEN			
ANLÄGGNINGSTYP			
GC-VÄG			
OBJEKTNUMMER / KM	880996	KONSTRUKTIONNUMMER	
BESTÄLLARE	TRAFIKVERKET	LEVERANTÖR	SWECO
SKAPAD AV	M. LUNDGREN	UPPDRAGSNUMMER	2454533
GRANSKAD AV	R. LUNDSTRÖM	ÄYDELNING	CIVIL
RITNINGSTYP			
PLANKARTA			
TEKNIKOMRÅDE / INNEHÅLL			
VÄGUTFORMNING OCH TRAFIK			
BESKRIVNING			
KM 1/085 - 1/350			
SKALA	1:500	FORMAT	A1
RITNINGNUMMER	101C0205	BLAD	5
		NÄSTA BLAD	6
		BET	

PL 2016-02-24 10:00:00 E12 NORRLUNDA-BETSELEDAMMEN 5.000x10000.000 1:500 101C0205 5 6





**TECKENFÖRKLARING**

MARKANSPRÅK

- GRÄNS FÖR VÄGOMRÅDE
- AVGRÄNSNING MELLAN OLIKA TYPER AV MARKANSPRÅK
- V** NYTT VÄGOMRÅDE MED VÄGRÄTT
- T** TILFÄLLIG NYTTJANDERÄTT

**KOORDINATSYSTEM**  
 SYSTEM I PLAN : SWEREF99 18 45  
 SYSTEM I HÖJD : RH2000

T1 - TILFÄLLIG NYTTJANDERÄTT FÖR ETABLERING/UPPLAGSPLATS UNDER BYGGTID. GÄLLER UNDER BYGGTIDEN DOCK LÄNGST TILL OCH MED 18 MÅN FRÅN BYGGSTART  
 T2 - TILFÄLLIG NYTTJANDERÄTT FÖR ANLÄGGANDE AV TÄCKDIKE UNDER BYGGTID DOCK LÄNGST TILL OCH MED 18 MÅN FRÅN BYGGSTART  
 T3 - TILFÄLLIG NYTTJANDERÄTT FÖR ARBETE MED FÖRLÄNGNING AV BEF. TRUMMA SAMMT RENSNING AV DIKE. GÄLLER UNDER BYGGTID DOCK LÄNGST TILL OCH MED 18 MÅN FRÅN BYGGSTART  
 T4 - TILFÄLLIG NYTTJANDERÄTT FÖR ARBETE MED OMLÄGGING AV KULVERT. GÄLLER UNDER BYGGTID DOCK LÄNGST TILL OCH MED 18 MÅN FRÅN BYGGSTART  
 T5 - TILFÄLLIG NYTTJANDERÄTT FÖR SKYLTING AV PROJEKT. GÄLLER UNDER BYGGTID DOCK LÄNGST TILL OCH MED 18 MÅN FRÅN BYGGSTART  
 T6 - TILFÄLLIG NYTTJANDERÄTT FÖR ANLÄGGANDE AV STÜDMUR. GÄLLER UNDER BYGGTID DOCK LÄNGST TILL OCH MED 18 MÅN FRÅN BYGGSTART

**VERKSAMHETER/ÅTGÄRDER SOM UNDTAS FRÅN FÖRBUD ENLIGT MILJÖBALKEN**

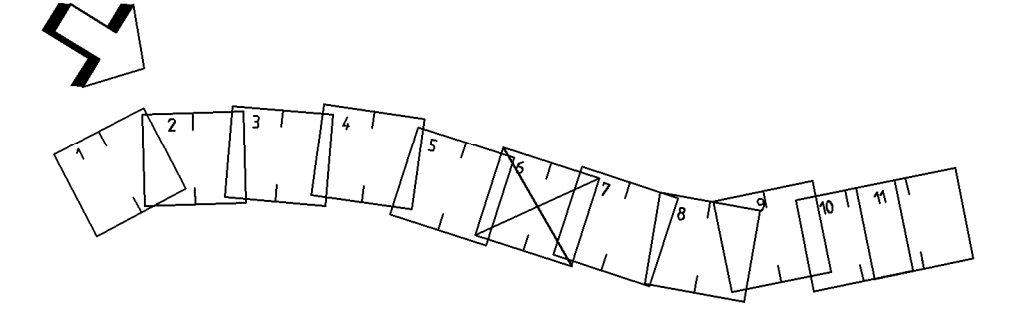
N1 - FÖRBUDEN I 7:11 2 ST. MB GÄLLER INTE BYGGANDE AV ALLMÄNN VÄG (AVSER BIOTOPSKYDD)  
 N2 - FÖRBUDEN I 7:15 MB GÄLLER INTE BYGGANDE AV ALLMÄNN VÄG (AVSER STRANDSKYDD)  
 N3 - SKYLDIGHETEN ATT GÖRA ANMÄLAN FÖR SAMRÅD ENLIGT 12:6 MB GÄLLER INTE FÖR DE VERKSAMHETER OCH ÅTGÄRDER SOM BEHOVS FÖR ATT BYGGA VÄGEN OCH SOM FASTSTÄLLS OCH INGÅR I VÄGOMRÅDE FÖR ALLMÄN VÄG ELLER OMRÅDE FÖR TILFÄLLIG NYTTJANDERÄTT (AVSER SAMTLIGA VERKSAMHETER OCH ÅTGÄRDER)

**SKYDDÅTGÄRDER OCH FÖRSIKTIGHETSÅTT**  
 ARTRIKA VÄGKANTER ÅTERSTÄLLS GENOM ATT AVBANINGSMASSOR ÅTERFÖRS TILL SLÄNTERNA.

**ÖVRIGA BETECKNINGAR PÅ PLANKARTAN**

--- NY GC-VÄG, VÄGBANERKANTER MED LÄNGDMÄTNINGSSTRECK OCH HÖJDSÄTTNING  
 0/100

Horisontal skala 1 500



TYP AV PLAN		<b>VÄGPLAN</b>	
GRANSKNINGSSTATUS / SYFTE			
HANDLINGSTYP		<b>GRANSKNINGSHANDLING</b>	
DATUM	2016-02-24	LEVERANS / ÄNDRINGS-PM	
<b>VÄG E12, GC-VÄG LYCKSELE KOMMUN</b>			
OMRÅDE			
NORRLUNDA - BETSELEDAMMEN			
ANLÄGGNINGSTYP			
GC-VÄG			
OBJEKTNUMMER / KM	880966	KONSTRUKTIONNUMMER	
BESTÄLLARE	TRAFIKVERKET	LEVERANTÖR	SWECO
SKAPAD AV	M. LUNDGREN	UPPDRAGSNUMMER	2454533
GRANSKAD AV	R. LUNDSTRÖM	ÄYDELNING	CIVIL
RITNINGSTYP			
PLANKARTA			
TEKNIKOMRÅDE / INNEHÅLL			
VÄGUTFORMNING OCH TRAFIK			
BESKRIVNING			
KM 1/350 - 1/605			
SKALA	1:500	FORMAT	A1
RITNINGNUMMER	101C0206	BLAD	6
		NÄSTA BLAD	7
		BET	



**TECKENFÖRKLARING**

KOORDINATSYSTEM

MARKANSPRÅK

SYSTEM I PLAN : SWEREF99 18 45  
SYSTEM I HÖJD : RH2000

- GRÄNS FÖR VÄGOMRÅDE
- - - - - AVGRÄNSNING MELLAN OLIKA TYPER AV MARKANSPRÅK
- V** NYTT VÄGOMRÅDE MED VÄGRÄTT
- T** TILFÄLLIG NYTTJANDERÄTT

- T1 - TILFÄLLIG NYTTJANDERÄTT FÖR ETABLERING/UPPLAGSPLATS UNDER BYGGTID. GÄLLER UNDER BYGGTIDEN DOCK LÄNGST TILL OCH MED 18 MÅN FRÅN BYGGSTART
- T2 - TILFÄLLIG NYTTJANDERÄTT FÖR ANLÄGGANDE AV TÄCKDIKE UNDER BYGGTID DOCK LÄNGST TILL OCH MED 18 MÅN FRÅN BYGGSTART
- T3 - TILFÄLLIG NYTTJANDERÄTT FÖR ARBETE MED FÖRLÄNGNING AV BEF. TRUMMA SAMMT RENSNING AV DIKE. GÄLLER UNDER BYGGTID DOCK LÄNGST TILL OCH MED 18 MÅN FRÅN BYGGSTART
- T4 - TILFÄLLIG NYTTJANDERÄTT FÖR ARBETE MED OMLÄGGING AV KULVERT. GÄLLER UNDER BYGGTID DOCK LÄNGST TILL OCH MED 18 MÅN FRÅN BYGGSTART
- T5 - TILFÄLLIG NYTTJANDERÄTT FÖR SKYLTING AV PROJEKT. GÄLLER UNDER BYGGTID DOCK LÄNGST TILL OCH MED 18 MÅN FRÅN BYGGSTART
- T6 - TILFÄLLIG NYTTJANDERÄTT FÖR ANLÄGGANDE AV STÜDMUR. GÄLLER UNDER BYGGTID DOCK LÄNGST TILL OCH MED 18 MÅN FRÅN BYGGSTART

**VERKSAMHETER/ÅTGÄRDER SOM UNDTAS FRÅN FÖRBUD ENLIGT MILJÖBALKEN**

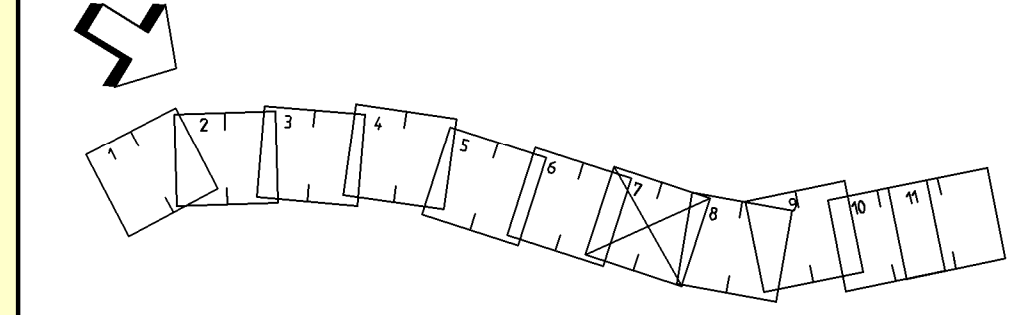
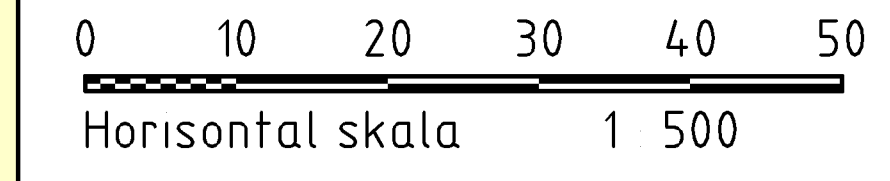
- N1 - FÖRBUDEN I 7:11 2 ST. MB GÄLLER INTE BYGGANDE AV ALLMÄNN VÄG (AVSER BIOTOPSKYDD)
- N2 - FÖRBUDEN I 7:15 MB GÄLLER INTE BYGGANDE AV ALLMÄNN VÄG (AVSER STRANDSKYDD)
- N3 - SKYLDIGHETEN ATT GÖRA ANMÄLAN FÖR SAMRÅD ENLIGT 12:6 GÄLLER INTE FÖR DE VERKSAMHETER OCH ÅTGÄRDER SOM BEHOVS FÖR ATT BYGGA VÄGEN OCH SOM FASTSTÄLLS OCH INGÅR I VÄGOMRÅDE FÖR ALLMÄN VÄG ELLER OMRÅDE FÖR TILFÄLLIG NYTTJANDERÄTT (AVSER SAMTLIGA VERKSAMHETER OCH ÅTGÄRDER)

**SKYDDÅTGÄRDER OCH FÖRSIKTIGHETSÅTT**

ARTRIKA VÄGKANTER ÅTERSTÄLLS GENOM ATT AVBANINGSMASSOR ÅTERFÖRS TILL SLÄNTERNA.

**ÖVRIGA BETECKNINGAR PÅ PLANKARTAN**

58.58 NY GC-VÄG, VÄGBANERKANTER MED LÄNGDMÄTNINGSSTRECK OCH HÖJDSÄTTNING



TYP AV PLAN				<b>VÄGPLAN</b>			
GRANSKNINGSSTATUS / SYFTE				GRANSKNINGSHANDLING			
HANDLINGSTYP				GRANSKNINGSHANDLING			
DATUM		2016-02-24		LEVERANS / ÄNDRINGS-PM			
OBJEKT				VÄG E12, GC-VÄG LYCKSELE KOMMUN			
OBLAST				NORRLUNDA - BETSELEDAMMEN			
ANLÄGGNINGSTYP				GC-VÄG			
OBJEKTNUMMER / KM		880996		KONSTRUKTIONNUMMER			
BESTÄLLARE		TRAFIKVERKET		LEVERANTÖR		SWECO	
SKAPAD AV		M.LUNDGREN		UPPDRAGSNUMMER		2454533	
GODKÄND AV		R.LUNDSTRÖM		ÄDELNING		CIVIL	
RITNINGSTYP				PLANKARTA			
TEKNIKOMRÅDE / INNEHÅLL				VÄGUTFORMNING OCH TRAFIK			
BESKRIVNING				KM 1/605 - 1/865			
SKALA		1:500		FÖRVALTNINGSNUMMER			
RITNINGNUMMER		101C0207		BLAD		7	
				NÄSTA BLAD		8	
				BET			

PL 1/24-2016-02-24 10:41 AV ANVÄNDARE SELIN


















### TECKENFÖRKLARING

KOORDINATSYSTEM  
SYSTEM I PLAN : SWEREF99 18 45  
SYSTEM I HÖJD : RH2000

#### MARKANSPRÅK

- +--- GRÄNS FÖR VÄGOMRÅDE
- +--- AVGRÄNSNING MELLAN OLIKA TYPER AV MARKANSPRÅK
- V** NYTT VÄGOMRÅDE MED VÄGRÄTT
- T** TILFÄLLIG NYTTJANDERÄTT

- T1 - TILFÄLLIG NYTTJANDERÄTT FÖR ETABLERING/UPPLAGSPLATS UNDER BYGGTID. GÄLLER UNDER BYGGTIDEN DOCK LÄNGST TILL OCH MED 18 MÅN FRÅN BYGGSTART
- T2 - TILFÄLLIG NYTTJANDERÄTT FÖR ANLÄGGANDE AV TÄCKDIKE UNDER BYGGTID DOCK LÄNGST TILL OCH MED 18 MÅN FRÅN BYGGSTART
- T3 - TILFÄLLIG NYTTJANDERÄTT FÖR ARBETE MED FÖRLÄNGNING AV BEF. TRUMMA SAMMT RENSNING AV DIKE. GÄLLER UNDER BYGGTID DOCK LÄNGST TILL OCH MED 18 MÅN FRÅN BYGGSTART
- T4 - TILFÄLLIG NYTTJANDERÄTT FÖR ARBETE MED OMLÄGGING AV KULVERT. GÄLLER UNDER BYGGTID DOCK LÄNGST TILL OCH MED 18 MÅN FRÅN BYGGSTART
- T5 - TILFÄLLIG NYTTJANDERÄTT FÖR SKYLTING AV PROJEKT. GÄLLER UNDER BYGGTID DOCK LÄNGST TILL OCH MED 18 MÅN FRÅN BYGGSTART
- T6 - TILFÄLLIG NYTTJANDERÄTT FÖR ANLÄGGANDE AV STÜDMUR. GÄLLER UNDER BYGGTID DOCK LÄNGST TILL OCH MED 18 MÅN FRÅN BYGGSTART

#### VERKSAMHETER/ÅTGÄRDER SOM UNDTANTAS FRÅN FÖRBUD ENLIGT MILJÖBALKEN

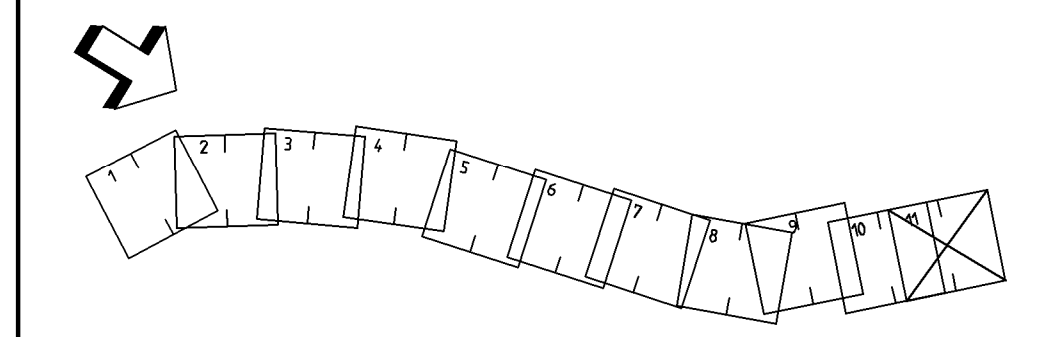
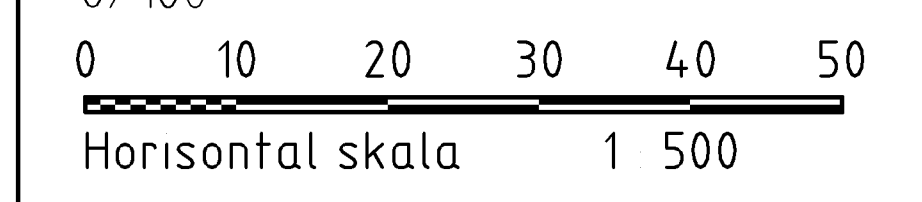
- N1 - FÖRBUDEN I 7:11 2 ST. MB GÄLLER INTE BYGGANDE AV ALLMÄNN VÄG (AVSER BIOTOPSKYDD)
- N2 - FÖRBUDEN I 7:15 MB GÄLLER INTE BYGGANDE AV ALLMÄNN VÄG (AVSER STRANDSKYDD)
- N3 - SKYLDIGHETEN ATT GÖRA ANMÄLAN FÖR SAMRÅD ENLIGT 12:6 MB GÄLLER INTE FÖR DE VERKSAMHETER OCH ÅTGÄRDER SOM BEHOVS FÖR ATT BYGGA VÄGEN OCH SOM FASTSTÄLLS OCH INGÅR I VÄGOMRÅDE FÖR ALLMÄN VÄG ELLER OMRÅDE FÖR TILFÄLLIG NYTTJANDERÄTT (AVSER SAMTLIGA VERKSAMHETER OCH ÅTGÄRDER)

#### SKYDDÅTGÄRDER OCH FÖRSIKTIGHETSÅTT

ARTRIKA VÄGKANTER ÅTERSTÄLLS GENOM ATT AVBANINGSMASSOR ÅTERFÖRS TILL SLÄNTERNA.

#### ÖVRIGA BETECKNINGAR PÅ PLANKARTAN

- +--- NY GC-VÄG, VÄGBANEKANTER MED LÄNGMÄTNINGSSTRECK OCH HÖJDSÄTTNING



TYP AV PLAN		<b>VÄGPLAN</b>	
GRANSKNINGSSTATUS / SYFTE			
HANDLINGSTYP		<b>GRANSKNINGSHANDLING</b>	
DATUM	2016-02-24	LEVERANS / ÄNDRINGS-PM	
OBJEKT			
<b>VÄG E12, GC-VÄG LYCKSELE KOMMUN</b>			
OBLAST			
<b>NORRLUNDA - BETSELEDAMMEN</b>			
ANLÄGGNINGSTYP			
<b>GC-VÄG</b>			
OBJEKTNUMMER / KM	880996	KONSTRUKTIONNUMMER	
BESTÄLLARE	TRAFIKVERKET	LEVERANTÖR	<b>SWECO</b>
SKAPAD AV	M.LUNDGREN	UPPDRAGSNUMMER	2454533
GRANSKAD AV	R.LUNDSTRÖM	ÄNDRING	CIVIL
RITNINGSTYP			
<b>PLANKARTA</b>			
TEKNIKOMRÅDE / INNEHÅLL			
<b>VÄGUTFORMNING OCH TRAFIK</b>			
BESKRIVNING			
<b>KM 2/560 - 2/690</b>			
SKALA	1:500	FORMAT	A1
RITNINGNUMMER	101C0211	FÖRVALTNINGSNUMMER	
BLAD	11	NÄSTA BLAD	-
BET			