

KOORDINATSYSTEM:
 SYSTEM I PLAN: SWEREF99 16 30
 SYSTEM I HÖJD: RH 2000

TECKENFÖRKLARING PLAN

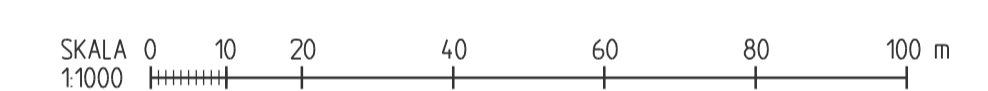
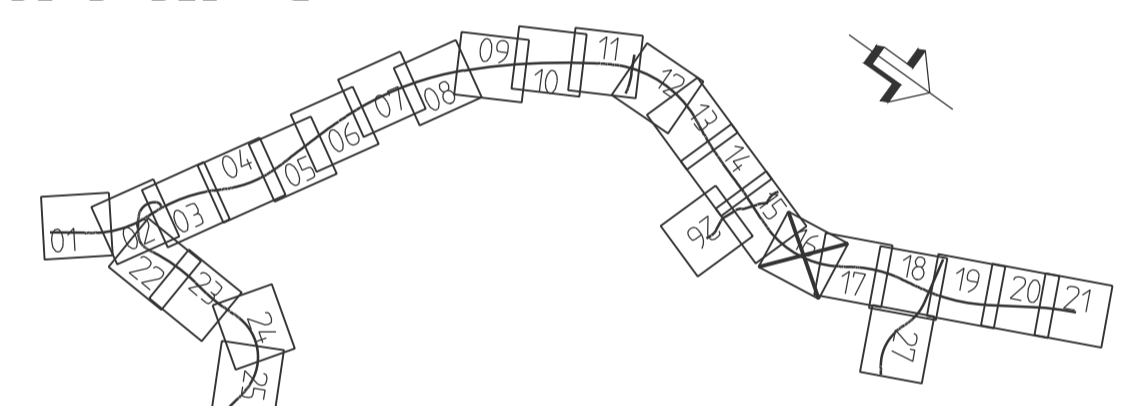
PROJETERAT

- PROJETERAD VÄGLINJE (VL)
- BEF. VÄGMITT
- VÄGDEL SOM FÖRESLÅS RIVAS
- BEF. TRUMMA
- NY TRUMMA
- SIDORÄCKE
- MITTRÄCKE
- VILTSTÄNGSEL

BEFINTLIGT

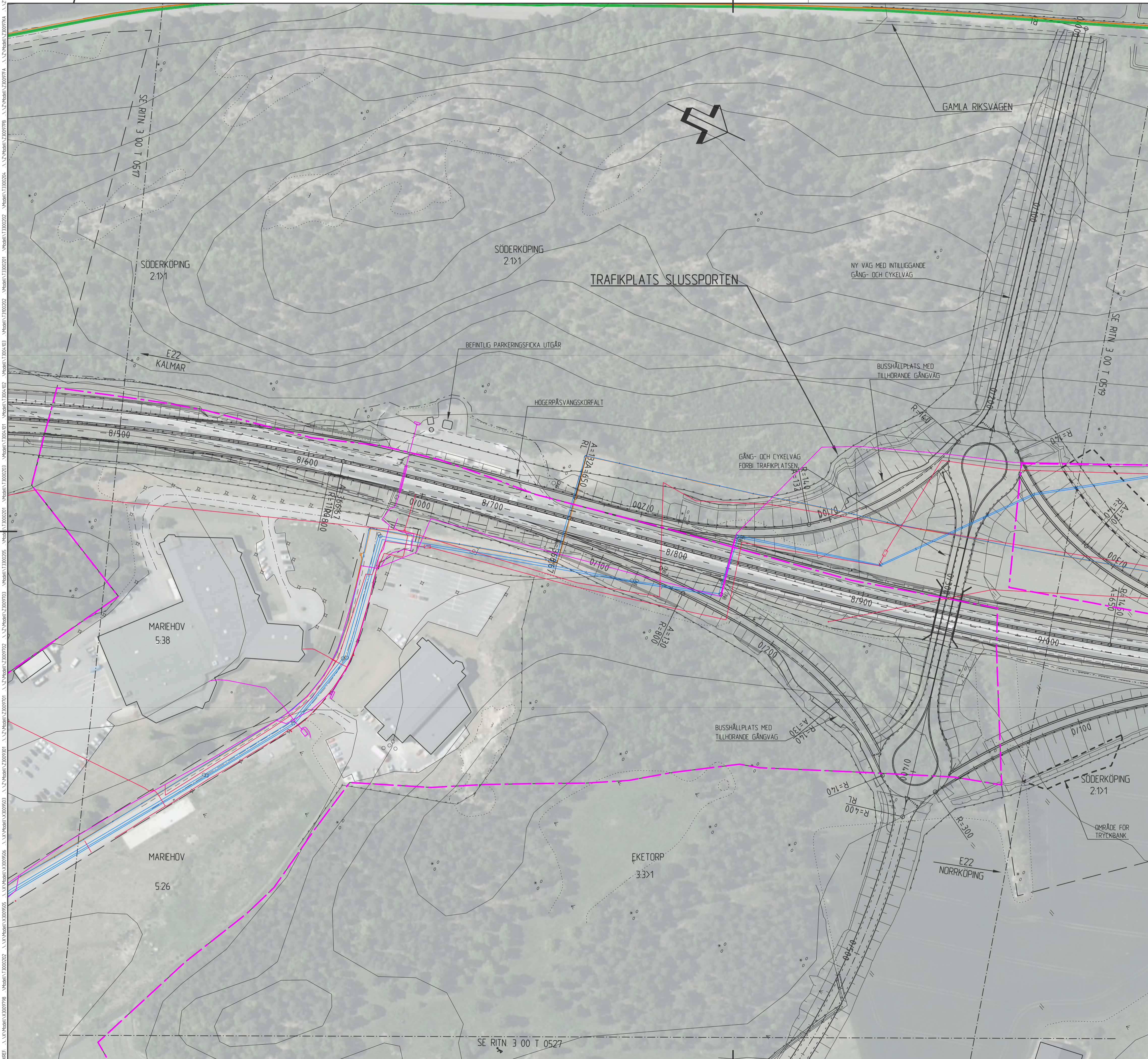
- TRAKTGRÄNS
- KVARTERSGRÄNS
- FASTIGHETSGRÄNS
- PLANLAGT OMRÅDE
- NATURRESERVAT
- DIKE
- HÖGSPÄNNING
- EL
- FJÄRRVÄRME
- TELE/SKANOVA
- DATA/OPTO/FIBER
- VA-EXTERNT

BLADINDELNING



BET	ÄNDRINGEN AVSER	GÖDKÄND	DATUM
TYP AV PLAN		VÄGPLAN	
GRANSKNINGSSTATUS / SYFTE		UNDER ARBETE	
HANDLINGSTYP		SAMRÅDSHANDLING	
DATUM	2016-11-28	LEVERANS / ÄNDRINGS-PM	
OBJEKT	E22 FÖRBI SÖDERKÖPING		
DELOMRÅDE / BANDEL	3 E22 FÖRBI SÖDERKÖPING		
ANLÄGGNINGSDI	00 GEMENSAMT (SAMMANSATT OCH ÖVERSIKTER)		
OBJEKTNUMMER / KM	132 494	KONSTRUKTIONSNUMMER	
BESTÄLLARE	TRAFIKVERKET	LEVERANTÖR	ÄF INFRASTRUCTURE
SKAPAD AV	P ANDERSSON	UPPDRAGSNUMMER	2014015
GÖDKÄND AV	ANDERS NORDHOLM	ÄNDRINGS-PM	ÄF
RITNINGSTYP	ILLUSTRATIONSPLAN		
TEKNIKOMRÅDE / INNEHÅLL	VÄGUTFORMING- OCH TRAFIK		
BESKRIVNING	VÄG E22, KM 7/500 - 8/000		
SKALA	1:1000	FORMAT	A1
RITNINGSNUMMER	3 00 T 05 16	FÖRVALTNINGSNUMMER	
		BLAD	NÄSTA BLAD BET

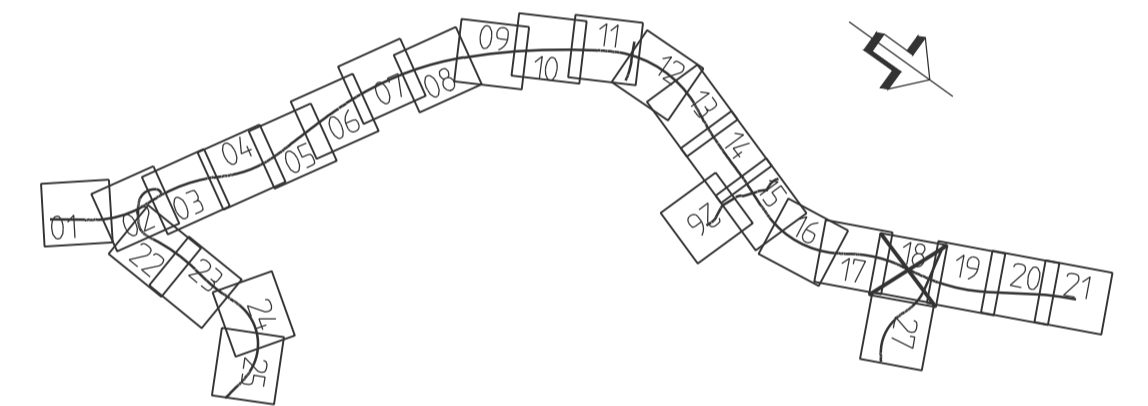
KREF \\sv\proj\2016\11\28\3 00 T 05 16\3 00 T 05 16.dwg, Skapad av: Anders Nordholm, 2016-11-28 10:10:10



- KOORDINATSYSTEM:**
 SYSTEM I PLAN: SWEREF99 16 30
 SYSTEM I HÖJD: RH 2000
- TECKENFÖRKLARING PLAN**
- PROJEKTERAT**
- 0/100 PROJEKTERAD VÄGLINJE (VL)
 - BEF. VÄGMITT
 - XXXXX VÄGDEL SOM FÖRESLÅS RIVAS
 - BEF. TRUMMA
 - - - - - NY TRUMMA
 - SIDORÄCKE
 - MITTRÄCKE
 - VILTSTÄNGSEL

- BEFINTLIGT**
- TRAKTGRÄNS
 - KVARTERSGRÄNS
 - FASTIGHETSGRÄNS
 - PLANLAGT OMRÅDE
 - NATURRESERVAT
 - DIKE
 - HSP HÖGSPÄNNING
 - EL
 - FJÄRRVÄRME
 - TELE/SKANOVA
 - DATA/OPTO/FIBER
 - VA-EXTERNT

BLADINDELNING



BET	ÄNDRINGEN AVSER	GODKÄND	DATUM
TYP AV PLAN		VÄGPLAN	
GRANSKNINGSSTATUS / SYFTE		UNDER ARBETE	
HANDLINGSTYP		SAMRÅDSHANDLING	
DATUM	2016-11-28	LEVERANS / ÄNDRINGS-PM	
OBJEKT	E22 FÖRBI SÖDERKÖPING		
DELOMRÅDE / BANDEL	3 E22 FÖRBI SÖDERKÖPING		
ANLÄGGNINGSDIAGRAM	00 GEMENSAMT (SAMMANSATT OCH ÖVERSIKTER)		
OBJEKTNUMMER / KM	132 494	KONSTRUKTIONSNUMMER	
BESTÄLLARE	TRAFIKVERKET	LEVERANTÖR	ÅF INFRASTRUCTURE
SKAPAD AV	P ANDERSSON	UPPDRAGSNUMMER	2014015
GODKÄND AV	ANDERS NORDHOLM	ÄNDRINGS-	ÅF
RITNINGSTYP	ILLUSTRATIONSPLAN		
TEKNIKOMRÅDE / INNEHÅLL	VÄGUTFORMING- OCH TRAFIK		
BESKRIVNING	VÄG E22, KM 8/500 - 9/000		
SKALA	1:1000	FORMAT	A1
RITNINGSNUMMER	3 00 T 05 18	FÖRVALTNINGSNUMMER	
		BLAD	NÄSTA BLAD
		BET	

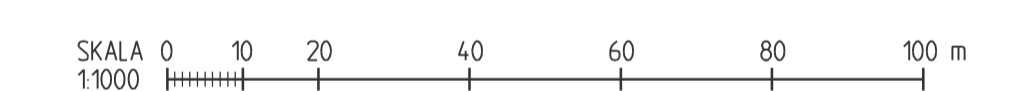
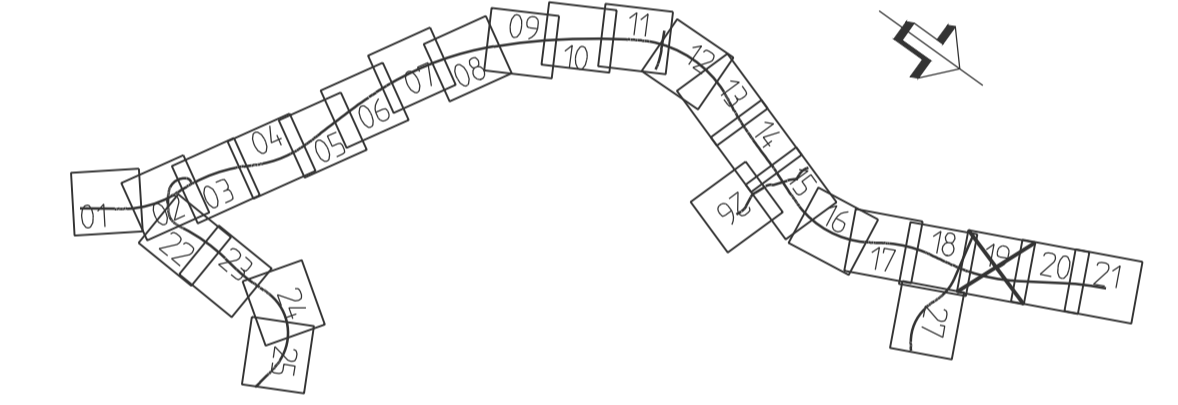


KOORDINATSYSTEM:
 SYSTEM I PLAN: SWEREF99 16 30
 SYSTEM I HÖJD: RH 2000

TECKENFÖRKLARING PLAN

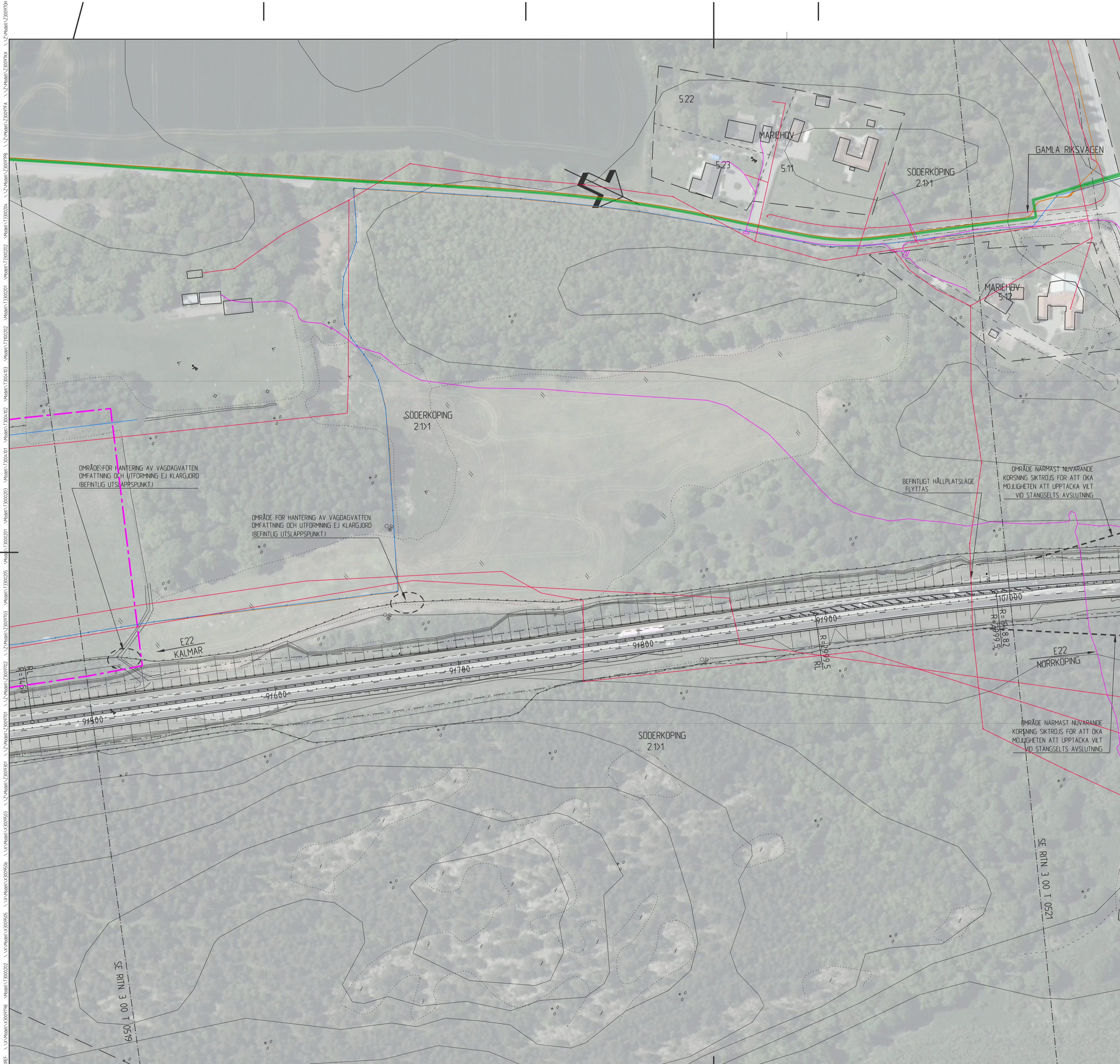
- PROJEKTERAT
- 0/100 PROJEKTERAD VÄGLINJE (VL)
 - BEF. VÄGMITT
 - XXXXX VÄGDEL SOM FÖRESLÅS RIVAS
 - |— BEF. TRUMMA
 - - - - - NY TRUMMA
 - · — · — SIDORÄCKE
 - +—+— MITTRÄCKE
 - · — · — · — VILTSTÄNGSEL
- BEFINTLIGT
- - - - - TRAKTGRÄNS
 - - - - - KVARTERSGRÄNS
 - - - - - FASTIGHETSGRÄNS
 - — — — — PLANLAGT OMRÅDE
 - · - · - · - NATURRESERVAT
 - — — — — DIKE
 - HSP HÖGSPÄNNING
 - — — — — EL
 - — — — — FJÄRRVÄRME
 - — — — — TELE/SKANOVÅ
 - — — — — DATA/OPTO/FIBER
 - — — — — VA-EXTERNT

BLADINDELNING



BET	ÄNDRINGEN AVSER	GODKÄND	DATUM
TYP AV PLAN	VÄGPLAN		
GRANSKNINGSSTATUS / SYFTE	UNDER ARBETE		
HANDLINGSTYP	SAMRÅDSHANDLING		
DATUM	2016-11-28	LEVERANS / ÄNDRINGS-PM	
OBJEKT	E22 FÖRBI SÖDERKÖPING		
DELOMRÅDE / BANDEL	3 E22 FÖRBI SÖDERKÖPING		
ANLÄGGNINGSGRÄNS	00 GEMENSAMT (SAMMANSATT OCH ÖVERSIKTER)		
OBJEKTSNUMMER / KM	132 494	KONSTRUKTIONSNUMMER	
BESTÄLLARE	TRAFIKVERKET	LEVERANTÖR	ÅF INFRASTRUCTURE
SKAPAD AV	P ANDERSSON	UPPDRAGSNUMMER	2014015
GODKÄND AV	ANDERS NORDHOLM	AVDELNING	ÅF
RITNINGSTYP	ILLUSTRATIONSPLAN		
TEKNIKOMRÅDE / INNEHÅLL	VÄGUTFORMING- OCH TRAFIK		
BESKRIVNING	VÄG E22, KM 9/000 - 9/500		
SKALA	1:1000	FORMAT	A1
FÖRVALTNINGSNUMMER		BLAD	NÄSTA BLAD
RITNINGNUMMER	3 00 T 05 19	BET	

\\ \ \ \ Model\300798
 \\ \ \ \ Model\300799
 \\ \ \ \ Model\300800
 \\ \ \ \ Model\300801
 \\ \ \ \ Model\300802
 \\ \ \ \ Model\300803
 \\ \ \ \ Model\300804
 \\ \ \ \ Model\300805
 \\ \ \ \ Model\300806
 \\ \ \ \ Model\300807
 \\ \ \ \ Model\300808
 \\ \ \ \ Model\300809
 \\ \ \ \ Model\300810
 \\ \ \ \ Model\300811
 \\ \ \ \ Model\300812
 \\ \ \ \ Model\300813
 \\ \ \ \ Model\300814
 \\ \ \ \ Model\300815
 \\ \ \ \ Model\300816
 \\ \ \ \ Model\300817
 \\ \ \ \ Model\300818
 \\ \ \ \ Model\300819
 \\ \ \ \ Model\300820
 \\ \ \ \ Model\300821
 \\ \ \ \ Model\300822
 \\ \ \ \ Model\300823
 \\ \ \ \ Model\300824
 \\ \ \ \ Model\300825
 \\ \ \ \ Model\300826
 \\ \ \ \ Model\300827
 \\ \ \ \ Model\300828
 \\ \ \ \ Model\300829
 \\ \ \ \ Model\300830
 \\ \ \ \ Model\300831
 \\ \ \ \ Model\300832
 \\ \ \ \ Model\300833
 \\ \ \ \ Model\300834
 \\ \ \ \ Model\300835
 \\ \ \ \ Model\300836
 \\ \ \ \ Model\300837
 \\ \ \ \ Model\300838
 \\ \ \ \ Model\300839
 \\ \ \ \ Model\300840
 \\ \ \ \ Model\300841
 \\ \ \ \ Model\300842
 \\ \ \ \ Model\300843
 \\ \ \ \ Model\300844
 \\ \ \ \ Model\300845
 \\ \ \ \ Model\300846
 \\ \ \ \ Model\300847
 \\ \ \ \ Model\300848
 \\ \ \ \ Model\300849
 \\ \ \ \ Model\300850
 \\ \ \ \ Model\300851
 \\ \ \ \ Model\300852
 \\ \ \ \ Model\300853
 \\ \ \ \ Model\300854
 \\ \ \ \ Model\300855
 \\ \ \ \ Model\300856
 \\ \ \ \ Model\300857
 \\ \ \ \ Model\300858
 \\ \ \ \ Model\300859
 \\ \ \ \ Model\300860



KOORDINATSYSTEM:
 SYSTEM I PLAN: SWEREF99 16 30
 SYSTEM I HÖJD: RH 2000

TECKENFÖRKLARING PLAN
 PROJEKTERAT

0/100
 PROJEKTERAD VÄGKLINJE (VL)

— — — — —
 BEF. VÄGMITT

XXXXX
 VÄGDEL SOM FÖRESLÅS RIVAS

— — — — —
 BEF. TRUMMA

— · — · — · —
 NY TRUMMA

— — — — —
 SIDORÄCKE

— — — — —
 MITTRÄCKE

— — — — —
 VILTSTÄNGSEL

BEFINTLIGT

— — — — —
 TRAKTGRÄNS

— · — · — · —
 KVARTERSGRÄNS

— — — — —
 FASTIGHETSGRÄNS

— — — — —
 PLANLAGT OMRÅDE

— · — · — · —
 NATURRESERVAT

— — — — —
 DIKE

HSP — — — — —
 HÖGSPÄNNING

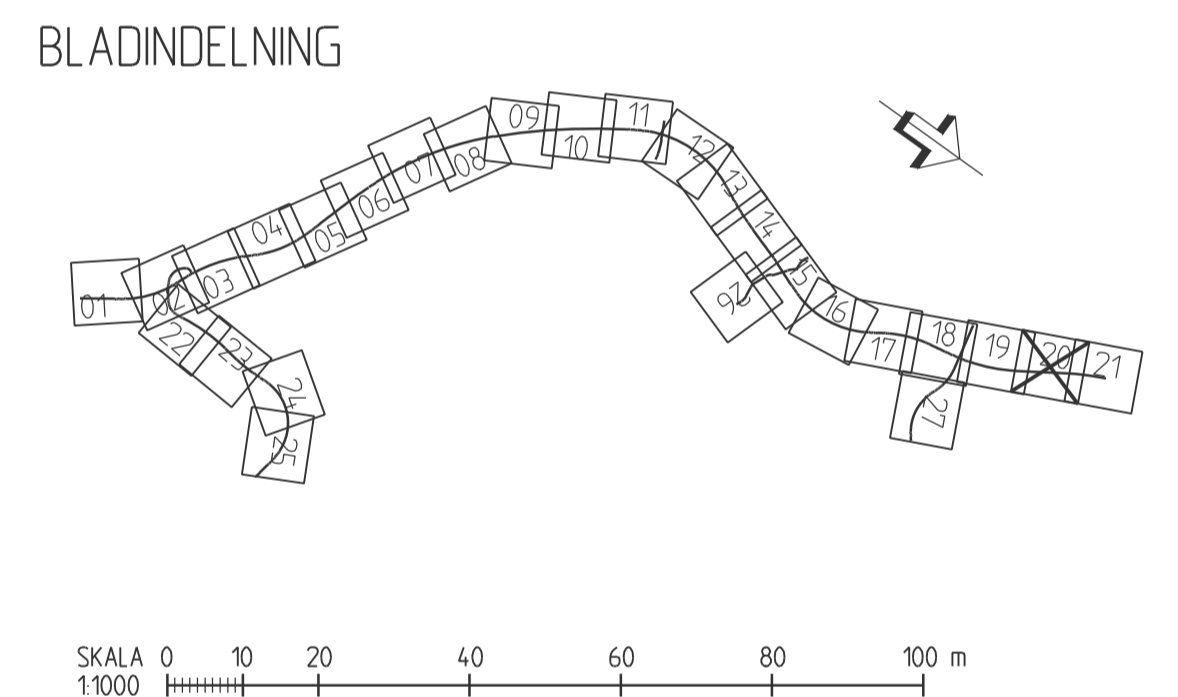
— — — — —
 EL

— — — — —
 FJÄRRVÄRME

— — — — —
 TELE/SKANOVÄ

— — — — —
 DATA/OPTO/FIBER

— — — — —
 VA-EXTERNT



BET	ÄNDRINGEN AVSER	GODKÄND	DATUM
TYP AV PLAN VÄGPLAN			
GRANSKNINGSSTATUS / SYFTE UNDER ARBETE			
HANDLINGSTYP SAMRÅDSHANDLING			
DATUM 2016-11-28	LEVERANS / ÄNDRINGS-PM		
OBJEKT E22 FÖRBI SÖDERKÖPING			
DELOMRÅDE / BANDEL 3 E22 FÖRBI SÖDERKÖPING			
ANLÄGGNINGSDIAGRAM 00 GEMENSAMT (SAMMANSATT OCH ÖVERSIKTER)			
OBJEKTSNUMMER / KM 132 494	KONSTRUKTIONNUMMER		
BESTÄLLARE TRAFIKVERKET	LEVERANTÖR ÅF INFRASTRUCTURE		
SKAPAD AV P ANDERSSON	UPPDRAGSNUMMER 2014015		
GODKÄND AV ANDERS NORDHOLM	AVDELNING ÅF		
RITNINGSTYP ILLUSTRATIONSPLAN			
TEKNIKOMRÅDE / INNEHÅLL VÄGUTFORMING- OCH TRAFIK			
BESKRIVNING VÄG E22, KM 9/500 - 10/000			
SKALA 1:1000	FORMAT A1	FÖRVALTNINGSNUMMER	
RITNINGNUMMER 3 00 T 05 20	BLAD	NÄSTA BLAD	BET