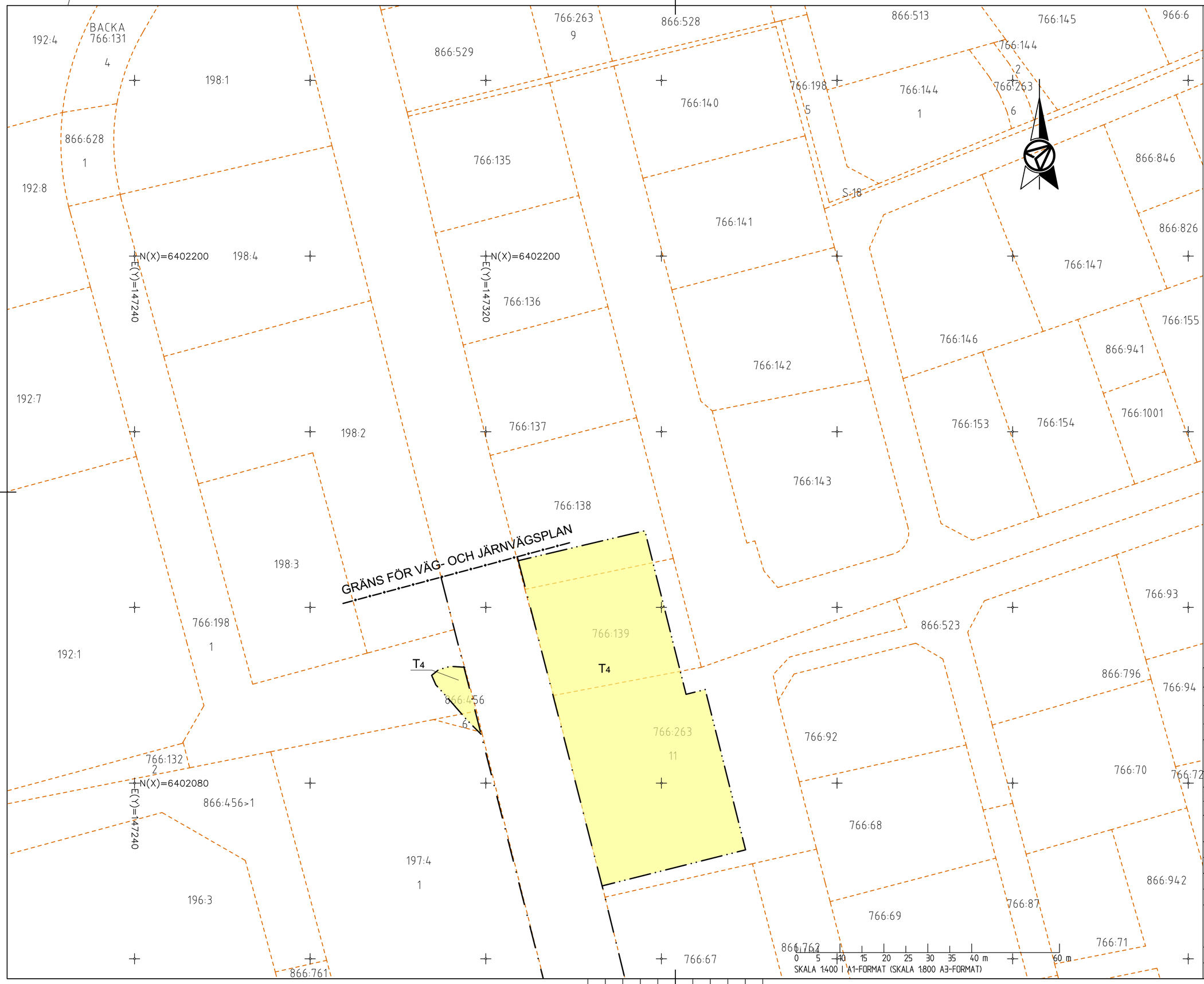

UPPLYSNINGAR

KOORDINATSYSTEM: SWEREF 99 12 00
HÖJDSYSTEM: RH 2000

SKYLDIGHETEN ATT GÖRA ANNMÄLAN FÖR SAMRÅD ENLIGT 12:6 MB GÄLLER INTE FÖR DE VERKSAMHETER OCH ÅTGÄRDER SOM BEHÖVS FÖR ATT BYGGGA VÄGEN/JÄRNVÄGEN OCH SOM FASTSTÄLLS OCH INGÅR I VÄGOMRÅDE FÖR ALLMÄN VÄG/JÄRNVÄGSMARK ELLER OMRÅDE FÖR TILLFÄLLIG NYTTJANDERÄTT.

TECKENFÖRKLARING

MARKANSPRÅK

- GRÄNS FÖR VÄGOMRÅDE OCH JÄRNVÄGSMARK
- AVGRÄNSNING MELLAN OLIKA TYPER AV MARKANSPRÅK
- FASTIGHETSGRÄNS
- TRAKTGRÄNS
- V1 – NYTT VÄGOMRÅDE MED VÄGRÄTT
- V2 – NYTT VÄGOMRÅDE INOM DETALJPLAN DÄR KOMMUN ÄR HUVUDMAN FÖR ALLMÄNNA PLATSER
- J – NY JÄRNVÄGSMARK MED ÄGANDERÄTT
- T – TILLFÄLLIG NYTTJANDERÄTT, TILLGÄNGLIG FR.O.M. BYGGSTART T.O.M. 3 MÅNADER EFTER SLUTBESIKTNING
- T4 – UPPLAG, MATERIAL, MASKINER OCH ARBETSBODAR
- T5 – TILLFÄLLIG VÄG- ELLER SPÅRTRAFIK
- T6 – UPPLAG, MATERIAL, MASKINER OCH ARBETSBODAR KOMBINERAT MED TILLFÄLLIG VÄG- ELLER SPÅRTRAFIK

SKYDDSÅTGÄRDER OCH FÖRSIKTIGHETSMÄTT

- MARKERING ELLER AVGRÄNSNING AV SKYDDSÅTGÄRD OCH FÖRSIKTIGHETSMÄTT
- Sk2 – BULLERSKYDD, VALL
- Sk4* – BULLERSKYDD, ERBJUDANDE OM FASADÅTGÄRDER
- Sk5* – BULLERSKYDD, ERBJUDANDE OM BALKONGÅTGÄRDER
- Sk6* – BULLERSKYDD, ERBJUDANDE OM SKYDD FÖR UTEPLATS

SÄRSKILDA BESLUT SOM TAS I SAMBAND MED FASTSTÄLLELSE AV VÄG- OCH JVG-PLAN

- INDRAGNING AV VÄG ELLER OMRÅDE FRÅN ALLMÄNT UNDERHÅLL

ÖVRIGA BETECKNINGAR PÅ PLANKARTAN

- MARKERING ELLER AVGRÄNSNING AV TIDIGARE KÄLLNÄRA FASTSTÄLLD SKYDDSÅTGÄRD OCH FÖRSIKTIGHETSMÄTT
- JÄRNVÄGSMARK SOM ÅTERLÄMNAS
- 0/000 +00,0m – NY VÄG, VÄGBANEKANTER MED LÄNGDMÄTNINGSSTRECK OCH HÖJDSÄTTNING
- 0/000 +00,0m – NY GÅNG- OCH CYKELVÄG MED LÄNGDMÄTNINGSSTRECK OCH HÖJDSÄTTNING
- KM 0+000 ROK +00,0m – NY JÄRNVÄG, SPÅRMITT MED LÄNGDMÄTNINGSSTRECK OCH HÖJDSÄTTNING
- STÄNGSEL PÅ DEL AV FASTIGHET
- BACKA 127 – FASTIGHETSBETECKNING

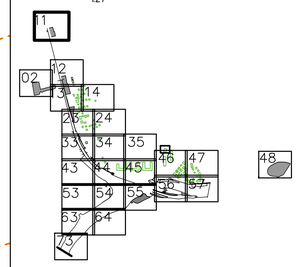

TYP AV PLAN: VÄG-JVG-PLAN

GRANSKNINGSSTATUS / SYFTE: FÖR GRANSKNING

HANDLINGSTYP: SAMRÅDSHANDLING

DATUM: 2023-09-05

LEVERANS / ÄNDRINGS-PM:

OBJEKT: E6.21 LUNDBYLEDEN BRANTINGS-RINGÖMOTET

DELOMRÅDE / BANDEL: BRANTINGSMOTET-RINGÖMOTET

ANLÄGGNINGDEL: BOHUSBANAN

OBJEKTNUMMER / KM: 178051

KONSTRUKTIONSNUMMER:

BESTÄLLARE: TRAFIKVERKET

LEVERANTÖR: AFRY

SKAPAD AV: L. KEMI

UPPDRAGSNUMMER: D1089264

GODKÄND AV: M. DAHLÉN

AVDELNING: AFRY

RITNINGSTYP: PLANKARTA

TEKNIKOMRÅDE / INNEHÅLL: TEKNIKOMRÅDEN VÄG - TDOK

BESKRIVNING: PLANKARTA ÄNDRING AV DEL AV VÄG- OCH JVG-PLAN E6.21 LUNDBYLEDEN DELEN BRANTINGSMOTET-RINGÖMOTET

SKALA: 1:400

FORMAT: A1

FÖRVALTNINGSNUMMER:

RITNINGSNUMMER: 178051-01-170-0300-9011

BLAD: 011

NÄSTA BLAD: 012

BET: .3

PLD: 2023-09-01 12:36 C:\PRODECT\WSEWD\AFRY_INVEST\AF-A406750\DRS7398\Y178051-01-170-0300-9011.DWG LENNART KEMI

XREF DRS7398:Y178051-00-PR-0000-9002 2023-06-30 14:31
DRS7398:Y178051-00-PR-0000-9003 2023-06-30 14:36
DRS7398:Y178051-00-PR-0000-9005 2023-09-01 11:02
DRS7398:Y178051-00-PR-0000-9006 2023-09-01 10:59
DRS7398:Y178051-01-PR-0000-9007 2023-09-01 10:59
DRS7398:Y178051-00-PR-0000-9008 2023-09-01 10:59
DRS7398:Y178051-00-PR-0000-9009 2023-06-30 11:45
DRS7398:Y178051-00-PR-0000-9026 2023-06-30 11:45
DRS7398:Y178051-00-PR-0000-9027 2023-06-27 21:41
DRS7398:Y178051-00-PR-0000-9028 2023-06-27 21:49
DRS7398:Y178051-00-PR-0000-9030 2023-07-03 09:55
DRS7398:Y178051-00-PR-0000-9006.dwg

Lager:

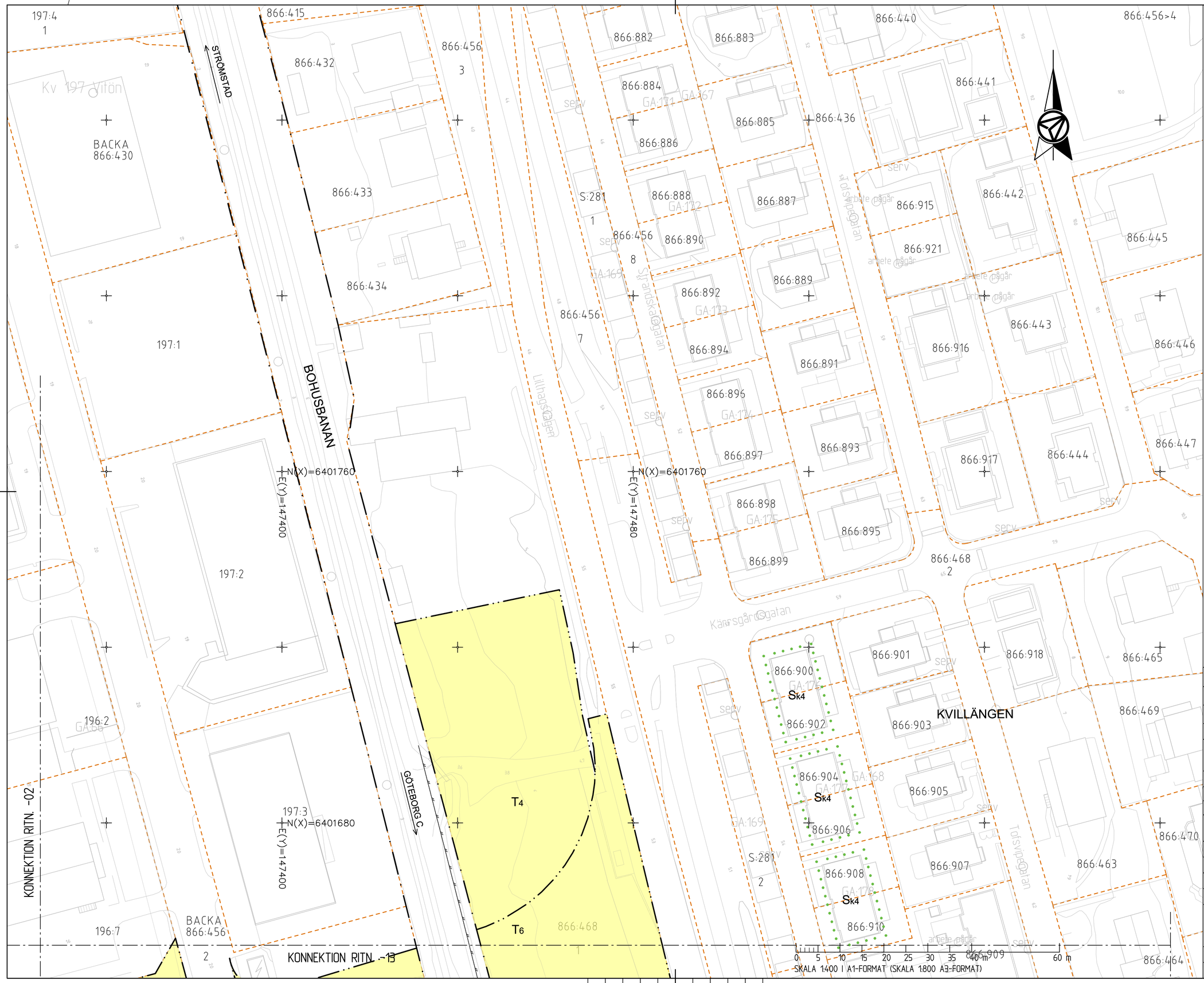

UPPLYSNINGAR

KOORDINATSYSTEM: SWEREF 99 12 00
HÖJDSYSTEM: RH 2000
SKYLDIGHETEN ATT GÖRA ANNMÄLAN FÖR SAMRÅD ENLIGT 12:6 MB GÄLLER INTE FÖR DE VERKSAMHETER OCH ÅTGÄRDER SOM BEHÖVS FÖR ATT BYGGGA VÄGEN/JÄRNVÄGEN OCH SOM FASTSTÄLLS OCH INGÅR I VÄGOMRÅDE FÖR ALLMÄN VÄG/JÄRNVÄGSMARK ELLER OMRÅDE FÖR TILLFÄLLIG NYTTJANDERÄTT.

TECKENFÖRKLARING

MARKANSPRÅK
- GRÄNS FÖR VÄGOMRÅDE OCH JÄRNVÄGSMARK
- AVGRÄNSNING MELLAN OLIKA TYPER AV MARKANSPRÅK
- FASTIGHETSGRÄNS
- TRAKTGRÄNS

V1 NYTT VÄGOMRÅDE MED VÄGRÄTT
V2 NYTT VÄGOMRÅDE INOM DETALJPLAN DÄR KOMMUN ÄR HUVUDMAN FÖR ALLMÄNNA PLATSER
J NY JÄRNVÄGSMARK MED ÄGANDERÄTT
T TILLFÄLLIG NYTTJANDERÄTT, TILLGÄNGLIG FR.O.M. BYGGSTART T.O.M. 3 MÅNADER EFTER SLUTBESIKTNING
T4 - UPPLAG, MATERIAL, MASKINER OCH ARBETSBODAR
T5 - TILLFÄLLIG VÄG- ELLER SPÅRTRAFIK
T6 - UPPLAG, MATERIAL, MASKINER OCH ARBETSBODAR KOMBINERAT MED TILLFÄLLIG VÄG- ELLER SPÅRTRAFIK

SKYDDSÅTGÄRDER OCH FÖRSIKTIGHETSMÅTT
- MARKERING ELLER AVGRÄNSNING AV SKYDDSÅTGÄRD OCH FÖRSIKTIGHETSMÅTT

Sk2 - BULLERSKYDD, VALL
Sk4* - BULLERSKYDD, ERBJUDANDE OM FASADÅTGÄRDER
Sk5* - BULLERSKYDD, ERBJUDANDE OM BALKONGÅTGÄRDER
Sk6* - BULLERSKYDD, ERBJUDANDE OM SKYDD FÖR UTEPLATS

SÄRSKILDA BESLUT SOM TAS I SAMBAND MED FASTSTÄLLELSE AV VÄG- OCH JVG-PLAN
- INDRAGNING AV VÄG ELLER OMRÅDE FRÅN ALLMÄNT UNDERHÅLL

ÖVRIGA BETECKNINGAR PÅ PLANKARTAN
- MARKERING ELLER AVGRÄNSNING AV TIDIGARE KÄLLNÄRA FASTSTÄLLD SKYDDSÅTGÄRD OCH FÖRSIKTIGHETSMÅTT
- JÄRNVÄGSMARK SOM ÅTERLÄMNAS
- 0/000 +00,0m — NY VÄG, VÄGBANEKANTER MED LÄNGDMÄTNINGSSTRECK OCH HÖJDSÄTTNING
- 0/000 +00,0m — NY GÅNG- OCH CYKELVÄG MED LÄNGDMÄTNINGSSTRECK OCH HÖJDSÄTTNING
- KM 0+000 ROK +00,0m — NY JÄRNVÄG, SPÅRMITT MED LÄNGDMÄTNINGSSTRECK OCH HÖJDSÄTTNING
- STÄNGSEL PÅ DEL AV FASTIGHET
- BACKA 127 — FASTIGHETSBETECKNING

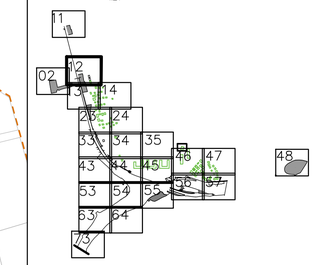

TYP AV PLAN: VÄG-JVG-PLAN
GRANSKNINGSSTATUS / SYFTE: FÖR GRANSKNING
HANDLINGSTYP: SAMRÅDSHANDLING
DATUM: 2023-09-05
LEVERANS / ÄNDRINGS-PM:
OBJEKT: E6.21 LUNDBYLEDEN BRANTINGS-RINGÖMOTET
DELOMRÅDE / BANDEL: BRANTINGSMOTET-RINGÖMOTET
ANLÄGGNINGDEL: BOHUSBANAN
OBJEKTNUMMER / KM: 178051
KONSTRUKTIONSNUMMER:
BESTÄLLARE: TRAFIKVERKET
LEVERANTÖR: AFRY
SKAPAD AV: L. KEMI
UPPDRAGSNUMMER: D1089264
GODKÄND AV: M. DAHLÉN
AVDELNING: AFRY
RITNINGSTYP: PLANKARTA
TEKNIKOMRÅDE / INNEHÅLL: TEKNIKOMRÅDEN VÄG - TDOK
BESKRIVNING: PLANKARTA ÄNDRING AV DEL AV VÄG- OCH JVG-PLAN E6.21 LUNDBYLEDEN DELEN BRANTINGSMOTET-RINGÖMOTET
SKALA: 1:400
FORMAT: A1
FÖRVALTNINGSNUMMER:
RITNINGSNUMMER: 178051-01-170-0300-9012
BLAD: 012
NÄSTA BLAD: 013
BET: .4

PLO: 2023-09-01 12:40 C:\PROJECTWISE\WD\AFRY_JNVEST\AF_A406750\DMS7398\178051-01-170-0300-9012.DWG LENNART KEMI

XREF: [PCS]N:\178051-00-PR-0000-9002.dwg [PCS]N:\178051-00-PR-0000-9003.dwg [PCS]N:\178051-00-PR-0000-9004.dwg [PCS]N:\178051-00-PR-0000-9005.dwg [PCS]N:\178051-00-PR-0000-9006.dwg [PCS]N:\178051-00-PR-0000-9007.dwg [PCS]N:\178051-00-PR-0000-9008.dwg [PCS]N:\178051-00-PR-0000-9009.dwg [PCS]N:\178051-00-PR-0000-9010.dwg [PCS]N:\178051-00-PR-0000-9011.dwg [PCS]N:\178051-00-PR-0000-9008

2023-06-30 14:31
2023-07-07 10:07
2023-09-01 11:02
2023-09-01 11:12
2023-09-05 11:52
2023-09-05 11:57
2023-09-05 11:59
2023-09-05 11:74
2023-09-05 21:41
2023-09-27 21:41
2023-09-27 21:41
2023-09-27

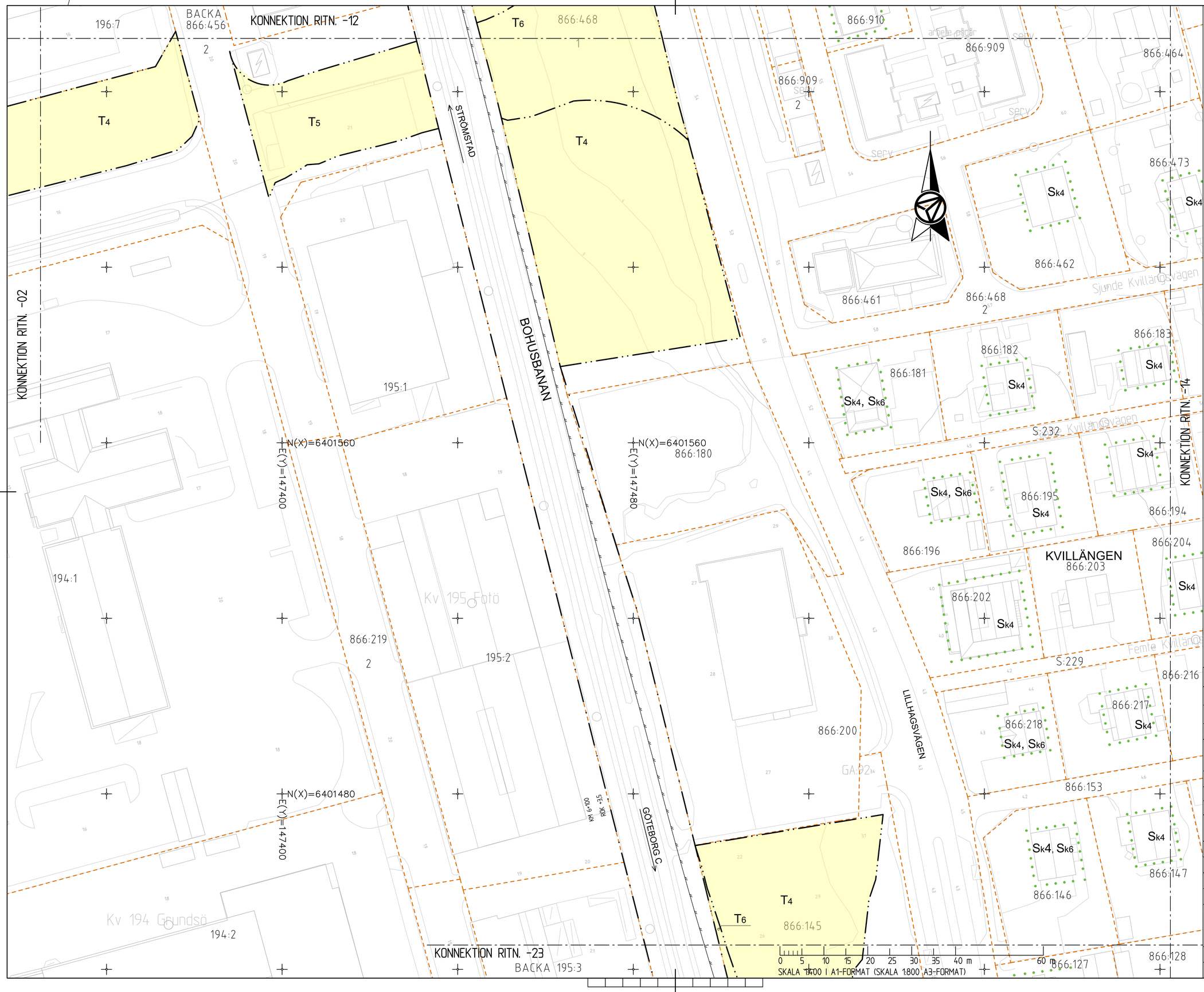

UPPLYSNINGAR

KOORDINATSYSTEM: SWEREF 99 12 00
HÖJDSYSTEM: RH 2000
SKYLDIGHETEN ATT GÖRA ANNMÄLAN FÖR SAMRÅD ENLIGT 12:6 MB GÄLLER INTE FÖR DE VERKSAMHETER OCH ÅTGÄRDER SOM BEHÖVS FÖR ATT BYGGGA VÄGEN/JÄRNVÄGEN OCH SOM FASTSTÄLLS OCH INGÅR I VÄGOMRÅDE FÖR ALLMÄN VÄG/JÄRNVÄGSMARK ELLER OMRÅDE FÖR TILLFÄLLIG NYTTJANDERÄTT.

TECKENFÖRKLARING

MARKANSPRÅK

- GRÄNS FÖR VÄGOMRÅDE OCH JÄRNVÄGSMARK
- AVGRÄNSNING MELLAN OLIKA TYPER AV MARKANSPRÅK
- FASTIGHETSGRÄNS
- TRAKTGRÄNS

V1	NYTT VÄGOMRÅDE MED VÄGRÄTT
V2	NYTT VÄGOMRÅDE INOM DETALJPLAN DÄR KOMMUN ÄR HUVUDMAN FÖR ALLMÄNNA PLATSER
J	NY JÄRNVÄGSMARK MED ÄGANDERÄTT
T	TILLFÄLLIG NYTTJANDERÄTT, TILLGÄNGLIG FR.O.M. BYGGSTART T.O.M. 3 MÅNADER EFTER SLUTBESIKTNING

T4 - UPPLAG, MATERIAL, MASKINER OCH ARBETSBODAR
T5 - TILLFÄLLIG VÄG- ELLER SPÅRTRAFIK
T6 - UPPLAG, MATERIAL, MASKINER OCH ARBETSBODAR KOMBINERAT MED TILLFÄLLIG VÄG- ELLER SPÅRTRAFIK

SKYDDSÅTGÄRDER OCH FÖRSIKTIGHETSMÄTT

MARKERING ELLER AVGRÄNSNING AV SKYDDSÅTGÄRD OCH FÖRSIKTIGHETSMÄTT

Sk2 - BULLERSKYDD, VALL
Sk4* - BULLERSKYDD, ERBJUDANDE OM FASADÅTGÄRDER
Sk5* - BULLERSKYDD, ERBJUDANDE OM BALKONGÅTGÄRDER
Sk6* - BULLERSKYDD, ERBJUDANDE OM SKYDD FÖR UTEPLATS

SÄRSKILDA BESLUT SOM TAS I SAMBAND MED FASTSTÄLLELSE AV VÄG- OCH JVG-PLAN

- INDRAGNING AV VÄG ELLER OMRÅDE
- FRÅN ALLMÄNT UNDERHÅLL

ÖVRIGA BETECKNINGAR PÅ PLANKARTAN

- MARKERING ELLER AVGRÄNSNING AV TIDIGARE KÄLLNÄRA FASTSTÄLLD SKYDDSÅTGÄRD OCH FÖRSIKTIGHETSMÄTT
- JÄRNVÄGSMARK SOM ÅTERLÄMNAS
- 0/000 +00,0m — NY VÄG, VÄGBANEKANTER MED LÄNGDMÄTNINGSSTRECK OCH HÖJDSÄTTNING
- 0/000 +00,0m — NY GÅNG- OCH CYKELVÄG MED LÄNGDMÄTNINGSSTRECK OCH HÖJDSÄTTNING
- KM 0+000 RÖK +00,0m — NY JÄRNVÄG, SPÅRMITT MED LÄNGDMÄTNINGSSTRECK OCH HÖJDSÄTTNING
- STÄNGSEL PÅ DEL AV FASTIGHET
- BACKA 127 — FASTIGHETSBETECKNING

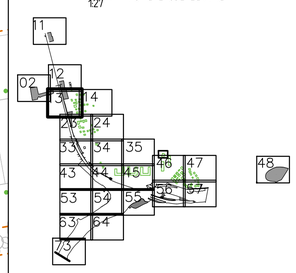

TYP AV PLAN: **VÄG-JVG-PLAN**

GRANSKNINGSSTATUS / SYFTE: FÖR GRANSKNING

HANDLINGSTYP: SAMRÅDSHANDLING

DATUM: 2023-09-05
LEVERANS / ÄNDRINGS-PM:

OBJEKT: E6.21 LUNDBYLEDEN BRANTINGS-RINGÖMOTET

DELOMRÅDE / BANDEL: BRANTINGSMOTET-RINGÖMOTET

ANLÄGGNINGDEL: BOHUSBANAN

OBJEKTNUMMER / KM: 178051
KONSTRUKTIONSNUMMER:

BESTÄLLARE: TRAFIKVERKET
LEVERANTÖR: AFRY

SKAPAD AV: L. KEMI
UPPDRAGSNUMMER: D1089264

GODKÄND AV: M. DAHLÉN
AVDELNING: AFRY

RITNINGSTYP: PLANKARTA

TEKNIKOMRÅDE / INNEHÅLL: TEKNIKOMRÅDEN VÄG - TDOK

BESKRIVNING: PLANKARTA ÄNDRING AV DEL AV VÄG- OCH JVG-PLAN E6.21 LUNDBYLEDEN DELEN BRANTINGSMOTET-RINGÖMOTET

SKALA	FORMAT	FÖRVALTNINGSNUMMER	
1:400	A1		

RITNINGSNUMMER	BLAD	NÄSTA BLAD	BET
178051-01-170-0300-9013	013	014	.4

XREF: DPC7280A\178051-00-P0-0000-9006, DPC7280A\178051-00-P0-0000-9007, DPC7436\178051-00-P1-0000-9002, DPC7436\178051-00-P1-0000-9003, DPC7436\178051-00-P1-0000-9004, DPC7436\178051-00-P1-0000-9007, DPC7436\178051-00-P1-0000-9008, DPC7436\178051-00-P1-0000-9028, DPC7436\178051-00-P1-0000-9029

2023-09-01 11:24 LENNART KEMI
2023-06-30 9:43 C:\PROJECT\WSE\WD\AFRY_INVEST\VAF-A40675\DMS7398A\178051-01-170-0300-9013.DWG
2023-06-07 8:31
2023-05-02 12:48
2023-11-01 10:09
2023-06-30 11:24
2023-05-31 11:42
2023-09-01 12:48
2023-09-29 09:45
2023-09-29 12:41

PLOT: 2023-09-01 12:48

Lager:

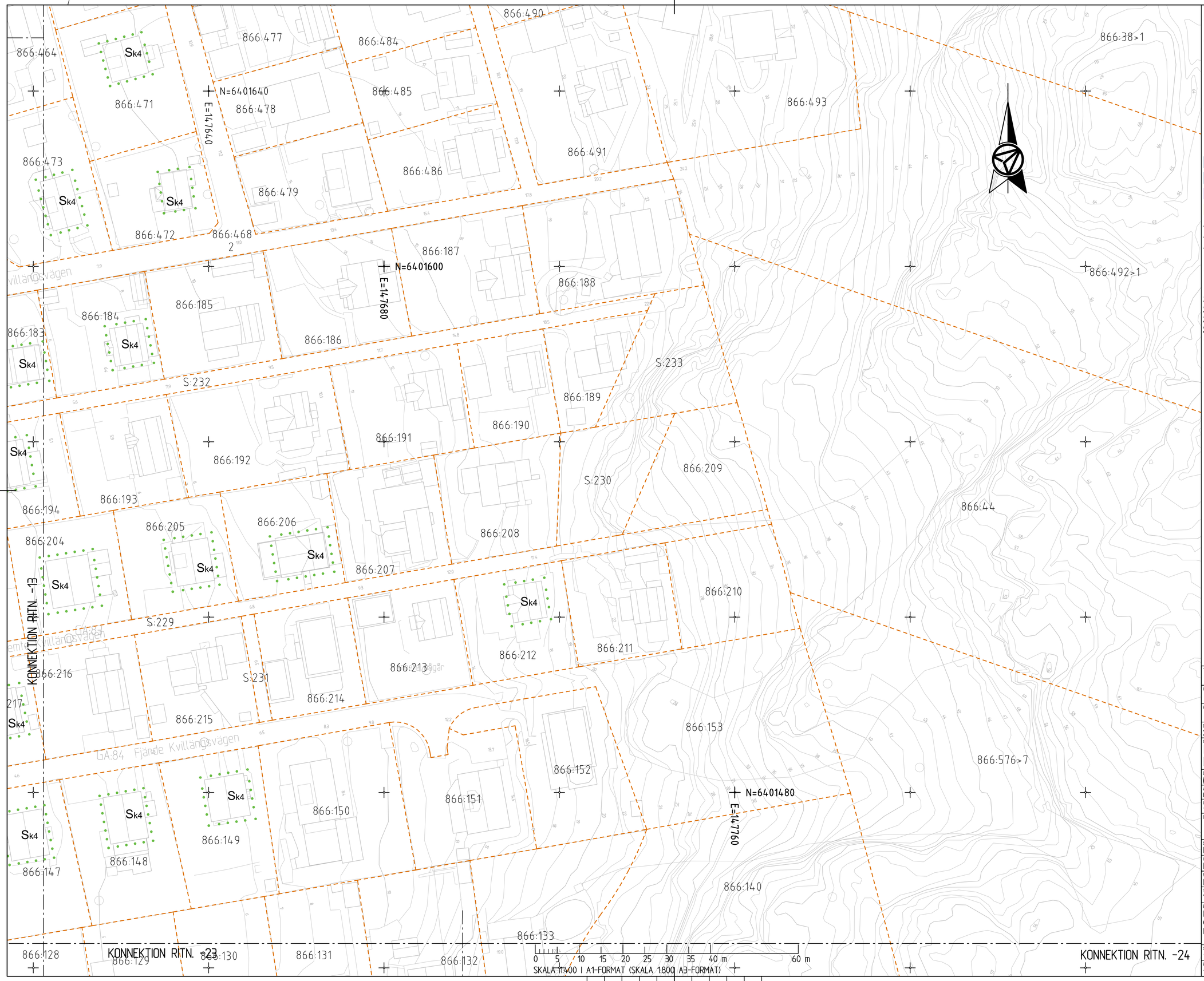

UPPLYSNINGAR

KOORDINATSYSTEM: SWEREF 99 12 00
HÖJDSYSTEM: RH 2000
SKYLDIGHETEN ATT GÖRA ANNMÄLAN FÖR SAMRÅD ENLIGT 12:6 MB GÄLLER INTE FÖR DE VERKSAMHETER OCH ÅTGÄRDER SOM BEHÖVS FÖR ATT BYGGGA VÄGEN/JÄRNVÄGEN OCH SOM FASTSTÄLLS OCH INGÅR I VÄGOMRÅDE FÖR ALLMÄN VÄG/JÄRNVÄGSMARK ELLER OMRÅDE FÖR TILLFÄLLIG NYTTJANDERÄTT.

TECKENFÖRKLARING

MARKANSPRÅK

- GRÄNS FÖR VÄGOMRÅDE OCH JÄRNVÄGSMARK
- AVGRÄNSNING MELLAN OLIKA TYPER AV MARKANSPRÅK
- FASTIGHETSGRÄNS
- TRAKTGRÄNS
- V1 – NYTT VÄGOMRÅDE MED VÄGRÄTT
- V2 – NYTT VÄGOMRÅDE INOM DETALJPLAN DÄR KOMMUN ÄR HUVUDMAN FÖR ALLMÄNNA PLATSER
- J – NY JÄRNVÄGSMARK MED ÄGANDERÄTT
- T – TILLFÄLLIG NYTTJANDERÄTT, TILLGÄNGLIG FR.O.M. BYGGSTART T.O.M. 3 MÅNADER EFTER SLUTBESIKTNING
- T4 – UPPLAG, MATERIAL, MASKINER OCH ARBETSBODAR
- T5 – TILLFÄLLIG VÄG- ELLER SPÅRTRAFIK
- T6 – UPPLAG, MATERIAL, MASKINER OCH ARBETSBODAR KOMBINERAT MED TILLFÄLLIG VÄG- ELLER SPÅRTRAFIK

SKYDDSÅTGÄRDER OCH FÖRSIKTIGHETSMÄTT

- MARKERING ELLER AVGRÄNSNING AV SKYDDSÅTGÄRD OCH FÖRSIKTIGHETSMÄTT
- Sk2 – BULLERSKYDD, VALL
- Sk4* – BULLERSKYDD, ERBJUDANDE OM FASADÅTGÄRDER
- Sk5* – BULLERSKYDD, ERBJUDANDE OM BALKONGÅTGÄRDER
- Sk6* – BULLERSKYDD, ERBJUDANDE OM SKYDD FÖR UTEPLATS

SÄRSKILDA BESLUT SOM TAS I SAMBAND MED FASTSTÄLLELSE AV VÄG- OCH JVG-PLAN

- INDRAGNING AV VÄG ELLER OMRÅDE
- FRÅN ALLMÄNT UNDERHÅLL

ÖVRIGA BETECKNINGAR PÅ PLANKARTAN

- MARKERING ELLER AVGRÄNSNING AV TIDIGARE KÄLLNÄRA FASTSTÄLLD SKYDDSÅTGÄRD OCH FÖRSIKTIGHETSMÄTT
- JÄRNVÄGSMARK SOM ÅTERLÄMNAS
- 0/000 +00,0m – NY VÄG, VÄGBANEKANTER MED LÄNGDMÄTNINGSSTRECK OCH HÖJDSÄTTNING
- 0/000 +00,0m – NY GÅNG- OCH CYKELVÄG MED LÄNGDMÄTNINGSSTRECK OCH HÖJDSÄTTNING
- KM 0+000 ROK +00,0m – NY JÄRNVÄG, SPÅRMITT MED LÄNGDMÄTNINGSSTRECK OCH HÖJDSÄTTNING
- STÄNGSEL PÅ DEL AV FASTIGHET
- BACKA 127 – FASTIGHETSBETECKNING

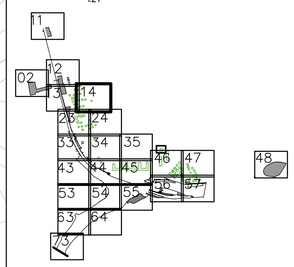

TYP AV PLAN: VÄG-JVG-PLAN

GRANSKNINGSSTATUS / SYFTE: FÖR GRANSKNING

HANDLINGSTYP: SAMRÅDSHANDLING

DATUM: 2023-09-05

LEVERANS / ÄNDRINGS-PM:

OBJEKT: E6.21 LUNDBYLEDEN BRANTINGS-RINGÖMOTET

DELOMRÅDE / BANDEL: BRANTINGSMOTET-RINGÖMOTET

ANLÄGGNINGDEL: BOHUSBANAN

OBJEKTNUMMER / KM: 178051

KONSTRUKTIONSNUMMER:

BESTÄLLARE: TRAFIKVERKET

LEVERANTÖR: AFRY

SKAPAD AV: L. KEMI

UPPDRAGSNUMMER: D1089264

GODKÄND AV: M. DAHLÉN

AVDELNING: AFRY

RITNINGSTYP: PLANKARTA

TEKNIKOMRÅDE / INNEHÅLL: TEKNIKOMRÅDEN VÄG - TDOK

BESKRIVNING: PLANKARTA ÄNDRING AV DEL AV VÄG- OCH JVG-PLAN E6.21 LUNDBYLEDEN DELEN BRANTINGSMOTET-RINGÖMOTET

SKALA: 1:400

FORMAT: A1

FÖRVALTNINGSNUMMER:

RITNINGSNUMMER: 178051-01-170-0300-9014

BLAD: 014

NÄSTA BLAD: 23

BET: .3

LENNART KEMI

C:\PROJECT\WSEWD\AFRY_INVEST\AF-A406750\DKS7398K\178051-01-170-0300-9014.DWG

PLO: 2023-09-01 12:56

XREF: DKS7398K\178051-00-PP-0000-9006, DKS7398K\178051-00-PP-0000-9007, DKS7398K\178051-00-PP-0000-9002, DKS7398K\178051-00-PP-0000-9003, DKS7398K\178051-00-PP-0000-9004, DKS7398K\178051-00-PP-0000-9005, DKS7398K\178051-00-PP-0000-9008, DKS7398K\178051-00-PP-0000-9009

2023-09-01 11:24, 2023-08-30 14:50, 2023-08-30 14:31, 2023-08-29 11:09, 2023-07-11 10:26, 2023-07-07 10:42, 2023-06-27 10:12, 2023-06-21 10:42, 2023-07-09 09:45, 2023-06-27 21:41

Lager:

KONNEKTION RITN. -13

KONNEKTION RITN. -14

KONNEKTION RITN. -24

KONNEKTION RITN. -33

BACKA 195:3

195:5

195:6

195:4

194:4

866:145

866:141 2

866:342 2

866:343 1

866:125

866:126

866:127

866:128

866:129

866:130

866:131

866:132

866:140

866:141 3

866:139

866:138

866:137

866:136

866:135

866:134

866:790

866:331

866:330

866:327

866:923

866:332

866:334

866:333

866:328

866:329

866:342 3

866:940

866:338

866:339

866:340

866:343>3

866:326

866:342 4

866:343 2

N(X)=6401400

E(Y)=147440

N(X)=6401400

E(Y)=147560

N(X)=6401280

E(Y)=147440

KONNEKTION SP2 5+1028.556 =6+000

BOHUSBANAN

KM 6+000

RÖK 55

LILLHAGSVÄGEN

Gamle Kvillängsvägen

KVILLÄNGEN

GA:47

Vänskapsgatan

Andra Kvillängsvägen

STRÖMSTAD

GÖTEBORG C

KM 5+900

RÖK -35

T4

T5

T6

Sk2

Sk4

Sk4, Sk6

0 5 10 15 20 25 30 35 40 m 60 m

SKALA 1:400 I A1-FORMAT (SKALA 1:800 A3-FORMAT)

UPPLYSNINGAR

KOORDINATSYSTEM: SWEREF 99 12 00
HÖJDSYSTEM: RH 2000
SKYLDIGHETEN ATT GÖRA ANNMÄLAN FÖR SAMRÅD ENLIGT 12:6 MB GÄLLER INTE FÖR DE VERKSAMHETER OCH ÅTGÄRDER SOM BEHÖVS FÖR ATT BYGGGA VÄGEN/JÄRNVÄGEN OCH SOM FASTSTÄLLS OCH INGÅR I VÄGOMRÅDE FÖR ALLMÄN VÄG/JÄRNVÄGSMARK ELLER OMRÅDE FÖR TILLFÄLLIG NYTTJANDERÄTT.

TECKENFÖRKLARING

MARKANSPRÅK

- GRÄNS FÖR VÄGOMRÅDE OCH JÄRNVÄGSMARK
- AVGRÄNSNING MELLAN OLIKA TYPER AV MARKANSPRÅK
- FASTIGHETSGRÄNS
- TRAKTGRÄNS
- V1 NYTT VÄGOMRÅDE MED VÄGRÄTT
- V2 NYTT VÄGOMRÅDE INOM DETALJPLAN DÄR KOMMUN ÄR HUVUDMAN FÖR ALLMÄNNA PLATSER
- J NY JÄRNVÄGSMARK MED ÄGANDERÄTT
- T TILLFÄLLIG NYTTJANDERÄTT, TILLGÄNGLIG FR.O.M. BYGGSTART T.O.M. 3 MÅNADER EFTER SLUTBESIKTNING

T4 - UPPLAG, MATERIAL, MASKINER OCH ARBETSBODAR
T5 - TILLFÄLLIG VÄG- ELLER SPÅRTRAFIK
T6 - UPPLAG, MATERIAL, MASKINER OCH ARBETSBODAR KOMBINERAT MED TILLFÄLLIG VÄG- ELLER SPÅRTRAFIK

SKYDDSÅTGÄRDER OCH FÖRSIKTIGHETSMÄTT

- MARKERING ELLER AVGRÄNSNING AV SKYDDSÅTGÄRD OCH FÖRSIKTIGHETSMÄTT

Sk2 - BULLERSKYDD, VALL
Sk4* - BULLERSKYDD, ERBJUDANDE OM FASADÅTGÄRDER
Sk5* - BULLERSKYDD, ERBJUDANDE OM BALKONGÅTGÄRDER
Sk6* - BULLERSKYDD, ERBJUDANDE OM SKYDD FÖR UTEPLATS

SÄRSKILDA BESLUT SOM TAS I SAMBAND MED FASTSTÄLLELSE AV VÄG- OCH JVG-PLAN

- INDRAGNING AV VÄG ELLER OMRÅDE FRÅN ALLMÄNT UNDERHÅLL

ÖVRIGA BETECKNINGAR PÅ PLANKARTAN

- MARKERING ELLER AVGRÄNSNING AV TIDIGARE KÄLLNÄRA FASTSTÄLLD SKYDDSÅTGÄRD OCH FÖRSIKTIGHETSMÄTT
- JÄRNVÄGSMARK SOM ÅTERLÄMNAS
- 0/000 +00,0m NY VÄG, VÄGBANEKANTER MED LÄNGDMÄTNINGSSTRECK OCH HÖJDSÄTTNING
- 0/000 +00,0m NY GÅNG- OCH CYKELVÄG MED LÄNGDMÄTNINGSSTRECK OCH HÖJDSÄTTNING
- KM 0+000 RÖK +00,0m NY JÄRNVÄG, SPÅRMITT MED LÄNGDMÄTNINGSSTRECK OCH HÖJDSÄTTNING
- STÄNGSEL PÅ DEL AV FASTIGHET
- BACKA 127 FASTIGHETSBETECKNING

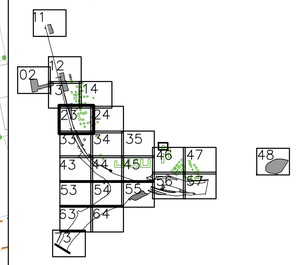

TYP AV PLAN: VÄG-JVG-PLAN

GRANSKNINGSSTATUS / SYFTE: FÖR GRANSKNING

HANDLINGSTYP: SAMRÅDSHANDLING

DATUM: 2023-09-05

LEVERANS / ÄNDRINGS-PM:

OBJEKT: E6.21 LUNDBYLEDEN BRANTINGS-RINGÖMOTET

DELOMRÅDE / BANDEL: BRANTINGSMOTET-RINGÖMOTET

ANLÄGGNINGSDEL: BOHUSBANAN

OBJEKTNUMMER / KM: 178051

KONSTRUKTIONSNUMMER:

BESTÄLLARE: TRAFIKVERKET

LEVERANTÖR: AFRY

SKAPAD AV: L. KEMI

UPPDRAGSNUMMER: D1089264

GODKÄND AV: M. DAHLÉN

AVDELNING: AFRY

RITNINGSTYP: PLANKARTA

TEKNIKOMRÅDE / INNEHÅLL: TEKNIKOMRÅDEN VÄG - TDOK

BESKRIVNING: PLANKARTA ÄNDRING AV DEL AV VÄG- OCH JVG-PLAN E6.21 LUNDBYLEDEN DELEN BRANTINGSMOTET-RINGÖMOTET

SKALA: 1:400

FORMAT: A1

FÖRVALTNINGSNUMMER:

RITNINGSNUMMER: 178051-01-170-0300-9023

BLAD: 023

NÄSTA BLAD: 024

BET: .4

PLO: 2023-09-01 13:13 C:\PROJECT\WSE\D\AFRY_INVEST\AE_A406750\DMS7398A\178051-01-170-0300-9023.DWG LENNART KEMI

XREF: DWCS7A-NS\178051-00-PH-0000-9001 2023-05-16 10:50
DWCS7A-NS\178051-00-PH-0000-9002 2023-05-16 10:51
DWCS7A-NS\178051-00-PH-0000-9003 2023-07-07 03:36
DWCS7A-NS\178051-00-PH-0000-9004 2023-07-07 03:37
DWCS7A-NS\178051-00-PH-0000-9005 2023-09-01 10:02
DWCS7A-NS\178051-00-PH-0000-9006 2023-09-01 10:03
DWCS7A-NS\178051-00-PH-0000-9007 2023-05-16 11:14
DWCS7A-NS\178051-00-PH-0000-9008 2023-05-16 11:16
DWCS7A-NS\178051-00-PH-0000-9009 2023-07-03 09:15
DWCS7A-NS\178051-00-PH-0000-9010 2023-07-03 09:17
DWCS7A-NS\178051-00-PH-0000-9012 2017-06-01 12:25

Lager:

KONNEKTION RITN. -14

KONNEKTION RITN. -23

KONNEKTION RITN. -34

866:133
866:132
866:139
866:332
866:335
866:336
866:341
866:340
866:343>3
866:337
866:576>7

BACKA
866:140

N=6401440
E=147880
N=6401400
E=147720
N=6401360
E=147760
N(X)=6401240
E(Y)=1
N(X)=6401240
E(Y)=1

Sk4

0 5 10 15 20 25 30 35 40 m 60 m
SKALA 1:400 I A1-FORMAT (SKALA 1:800 A3-FORMAT)

UPPLYSNINGAR

KOORDINATSYSTEM: SWEREF 99 12 00
HÖJDSYSTEM: RH 2000
SKYLDIGHETEN ATT GÖRA ANNMÄLAN FÖR SAMRÅD ENLIGT 12:6 MB GÄLLER INTE FÖR DE VERKSAMHETER OCH ÅTGÄRDER SOM BEHÖVS FÖR ATT BYGGGA VÄGEN/JÄRNVÄGEN OCH SOM FASTSTÄLLS OCH INGÅR I VÄGOMRÅDE FÖR ALLMÄN VÄG/JÄRNVÄGSMARK ELLER OMRÅDE FÖR TILLFÄLLIG NYTTJANDERÄTT.

TECKENFÖRKLARING

MARKANSPRÅK
- GRÄNS FÖR VÄGOMRÅDE OCH JÄRNVÄGSMARK
- AVGRÄNSNING MELLAN OLIKA TYPER AV MARKANSPRÅK
- FASTIGHETSGRÄNS
- TRAKTGRÄNS

V1 – NYTT VÄGOMRÅDE MED VÄGRÄTT
V2 – NYTT VÄGOMRÅDE INOM DETALJPLAN DÄR KOMMUN ÄR HUVUDMAN FÖR ALLMÄNNA PLATSER
J – NY JÄRNVÄGSMARK MED ÄGANDERÄTT
T – TILLFÄLLIG NYTTJANDERÄTT, TILLGÄNGLIG FR.O.M. BYGGSTART T.O.M. 3 MÅNADER EFTER SLUTBESIKTNING
T4 - UPPLAG, MATERIAL, MASKINER OCH ARBETSBODAR
T5 - TILLFÄLLIG VÄG- ELLER SPÅRTRAFIK
T6 - UPPLAG, MATERIAL, MASKINER OCH ARBETSBODAR KOMBINERAT MED TILLFÄLLIG VÄG- ELLER SPÅRTRAFIK

SKYDDSÅTGÄRDER OCH FÖRSIKTIGHETSMÅTT
- MARKERING ELLER AVGRÄNSNING AV SKYDDSÅTGÄRD OCH FÖRSIKTIGHETSMÅTT

Sk2 - BULLERSKYDD, VALL
Sk4* - BULLERSKYDD, ERBJUDANDE OM FASADÅTGÄRDER
Sk5* - BULLERSKYDD, ERBJUDANDE OM BALKONGÅTGÄRDER
Sk6* - BULLERSKYDD, ERBJUDANDE OM SKYDD FÖR UTEPLATS

SÄRSKILDA BESLUT SOM TAS I SAMBAND MED FASTSTÄLLELSE AV VÄG- OCH JVG-PLAN
- INDRAGNING AV VÄG ELLER OMRÅDE FRÅN ALLMÄNT UNDERHÅLL

ÖVRIGA BETECKNINGAR PÅ PLANKARTAN
- MARKERING ELLER AVGRÄNSNING AV TIDIGARE KÄLLNÄRA FASTSTÄLLD SKYDDSÅTGÄRD OCH FÖRSIKTIGHETSMÅTT
- JÄRNVÄGSMARK SOM ÅTERLÄMNAS
- 0/000 +00,0m – NY VÄG, VÄGBANEKANTER MED LÄNGDMÄTNINGSSTRECK OCH HÖJDSÄTTNING
- 0/000 +00,0m – NY GÅNG- OCH CYKELVÄG MED LÄNGDMÄTNINGSSTRECK OCH HÖJDSÄTTNING
- KM 0+000 RÖK +00,0m – NY JÄRNVÄG, SPÅRMITT MED LÄNGDMÄTNINGSSTRECK OCH HÖJDSÄTTNING
- STÄNGSEL PÅ DEL AV FASTIGHET
- BACKA 127 – FASTIGHETSBETECKNING

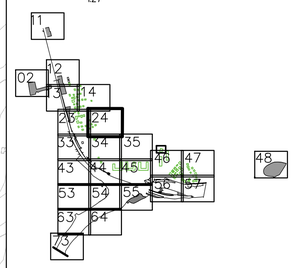

TYP AV PLAN: VÄG-JVG-PLAN
GRANSKNINGSSTATUS / SYFTE: FÖR GRANSKNING
HANDLINGSTYP: SAMRÅDSHANDLING
DATUM: 2023-09-05
LEVERANS / ÄNDRINGS-PM:
OBJEKT: LUNDBYLEDEN BRANTINGS-RINGÖMOTET
DELOMRÅDE / BANDEL: BRANTINGSMOTET-RINGÖMOTET
ANLÄGGNINGDEL: BOHUSBANAN
OBJEKTNUMMER / KM: 178051
KONSTRUKTIONSNUMMER:
BESTÄLLARE: TRAFIKVERKET
LEVERANTÖR: AFRY
SKAPAD AV: L. KEMI
UPPDRAGSNUMMER: D1089264
GODKÄND AV: M. DAHLÉN
AVDELNING: AFRY
RITNINGSTYP: PLANKARTA
TEKNIKOMRÅDE / INNEHÅLL: TEKNIKOMRÅDEN VÄG - TDOK
BESKRIVNING: PLANKARTA ÄNDRING AV DEL AV VÄG- OCH JVG-PLAN E6.21 LUNDBYLEDEN DELEN BRANTINGSMOTET-RINGÖMOTET
SKALA: 1:400
FORMAT: A1
FÖRVALTNINGSNUMMER:
RITNINGSNUMMER: 178051-01-170-0300-9024
BLAD: 024
NÄSTA BLAD: 033
BET: .3

PLD: 2023-09-01 13:26 C:\PROJECT\WSEWD\AFRY_INVEST\AF_A406750\DPS7398\178051-01-170-0300-9024.DWG LENNART KEMI

XREF: DPS7398\178051-00-PD-0000-9001 2023-05-16 10:50
DPS7398\178051-00-PD-0000-9002 2023-06-27 11:31
DPS7398\178051-00-PD-0000-9003 2023-07-07 10:36
DPS7398\178051-00-PD-0000-9004 2023-07-07 10:52
DPS7398\178051-00-PD-0000-9005 2023-09-01 10:02
DPS7398\178051-00-PD-0000-9006 2023-09-01 11:42
DPS7398\178051-00-PD-0000-9007 2023-09-01 11:45
DPS7398\178051-00-PD-0000-9008 2023-09-01 11:52
DPS7398\178051-00-PD-0000-9009 2023-07-03 09:55
DPS7398\178051-00-PD-0000-9010 2023-06-27 11:11

Lager:

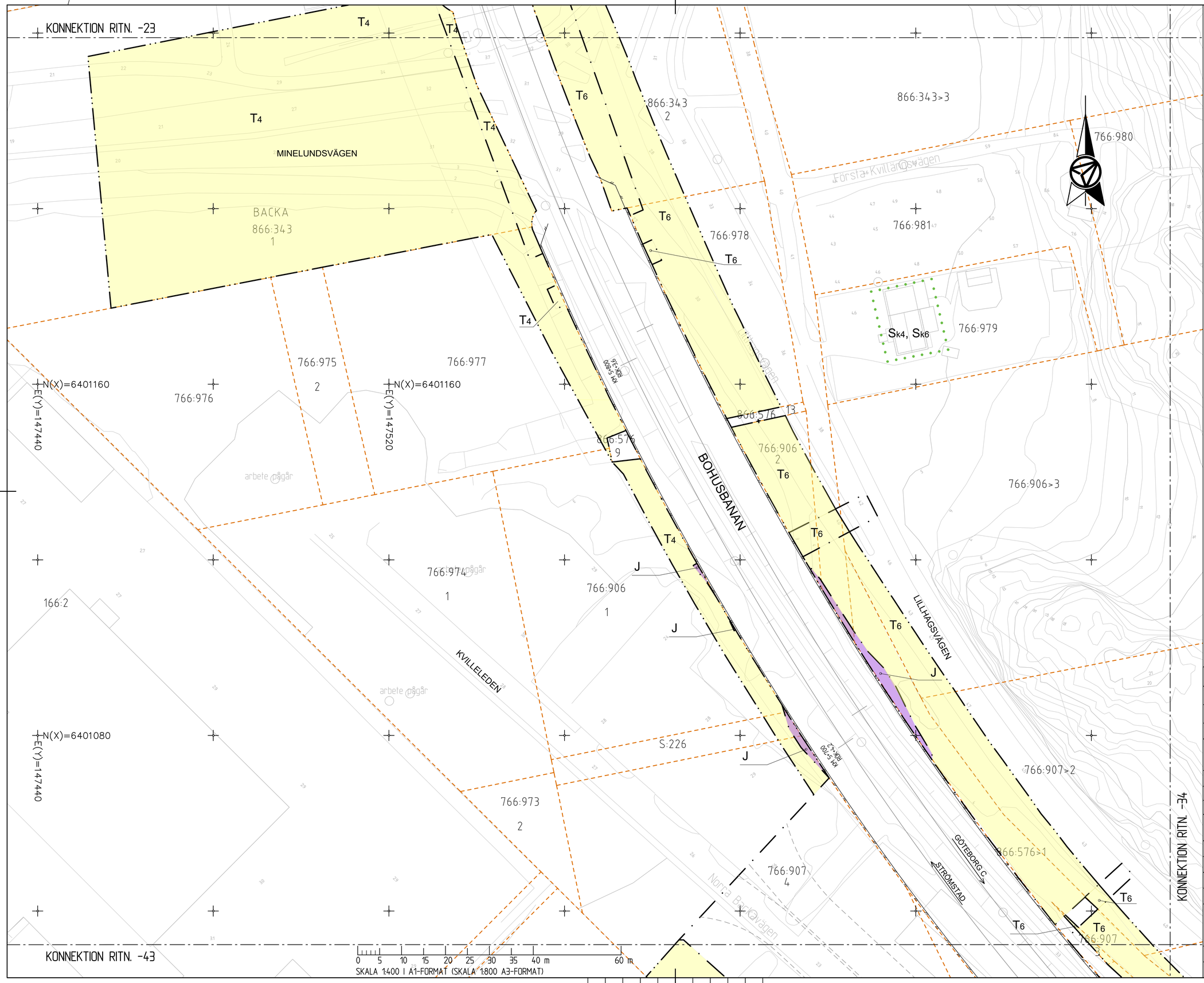

UPPLYSNINGAR

KOORDINATSYSTEM: SWEREF 99 12 00
HÖJDSYSTEM: RH 2000
SKYLDIGHETEN ATT GÖRA ANMÄLAN FÖR SAMRÅD ENLIGT 12:6 MB GÄLLER INTE FÖR DE VERKSAMHETER OCH ÅTGÄRDER SOM BEHÖVS FÖR ATT BYGGGA VÄGEN/JÄRNVÄGEN OCH SOM FASTSTÄLLS OCH INGÅR I VÄGOMRÅDE FÖR ALLMÄN VÄG/JÄRNVÄGSMARK ELLER OMRÅDE FÖR TILLFÄLLIG NYTTJANDERÄTT.

TECKENFÖRKLARING

MARKANSPRÅK
- GRÄNS FÖR VÄGOMRÅDE OCH JÄRNVÄGSMARK
- AVGRÄNSNING MELLAN OLIKA TYPER AV MARKANSPRÅK
- FASTIGHETSGRÄNS
- TRAKTGRÄNS

V1 NYTT VÄGOMRÅDE MED VÄGRÄTT
V2 NYTT VÄGOMRÅDE INOM DETALJPLAN DÄR KOMMUN ÄR HUVUDMAN FÖR ALLMÄNNA PLATSER
J NY JÄRNVÄGSMARK MED ÄGANDERÄTT
T TILLFÄLLIG NYTTJANDERÄTT, TILLGÄNGLIG FR.O.M. BYGGSTART T.O.M. 3 MÅNADER EFTER SLUTBESIKTNING

T4 - UPPLAG, MATERIAL, MASKINER OCH ARBETSBODAR
T5 - TILLFÄLLIG VÄG- ELLER SPÅRTRAFIK
T6 - UPPLAG, MATERIAL, MASKINER OCH ARBETSBODAR KOMBINERAT MED TILLFÄLLIG VÄG- ELLER SPÅRTRAFIK

SKYDDSÅTGÄRDER OCH FÖRSIKTIGHETSMÄTT
- MARKERING ELLER AVGRÄNSNING AV SKYDDSÅTGÄRD OCH FÖRSIKTIGHETSMÄTT

Sk2 - BULLERSKYDD, VALL
Sk4* - BULLERSKYDD, ERBJUDANDE OM FASADÅTGÄRDER
Sk5* - BULLERSKYDD, ERBJUDANDE OM BALKONGÅTGÄRDER
Sk6* - BULLERSKYDD, ERBJUDANDE OM SKYDD FÖR UTEPLATS

SÄRSKILDA BESLUT SOM TAS I SAMBAND MED FASTSTÄLLELSE AV VÄG- OCH JVG-PLAN
- INDRAGNING AV VÄG ELLER OMRÅDE
- FRÅN ALLMÄNT UNDERHÅLL

ÖVRIGA BETECKNINGAR PÅ PLANKARTAN
- MARKERING ELLER AVGRÄNSNING AV TIDIGARE KÄLLNÄRA FASTSTÄLLD SKYDDSÅTGÄRD OCH FÖRSIKTIGHETSMÄTT
- JÄRNVÄGSMARK SOM ÅTERLÄMNAS
- 0/000 +00,0m — NY VÄG, VÄGBANEKANTER MED LÄNGDMÄTNINGSSTRECK OCH HÖJDSÄTTNING
- 0/000 +00,0m — NY GÅNG- OCH CYKELVÄG MED LÄNGDMÄTNINGSSTRECK OCH HÖJDSÄTTNING
- KM 0+000 RÖK +00,0m — NY JÄRNVÄG, SPÅRMITT MED LÄNGDMÄTNINGSSTRECK OCH HÖJDSÄTTNING
- STÄNGSEL PÅ DEL AV FASTIGHET
- BACKA 1:27 — FASTIGHETSBETECKNING

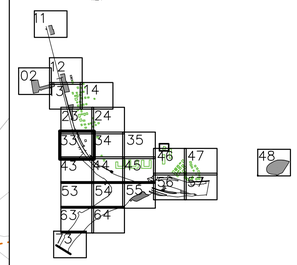

TYP AV PLAN: VÄG-JVG-PLAN
GRANSKNINGSSTATUS / SYFTE: FÖR GRANSKNING
HANDLINGSTYP: SAMRÅDSHANDLING
DATUM: 2023-09-05
LEVERANS / ÄNDRINGS-PM:
OBJEKT: E6.21 LUNDBYLEDEN BRANTINGS-RINGÖMOTET
DELOMRÅDE / BANDEL: BRANTINGSMOTET-RINGÖMOTET
ANLÄGGNINGDEL: BOHUSBANAN
OBJEKTNUMMER / KM: 178051
KONSTRUKTIONSNUMMER:
BESTÄLLARE: TRAFIKVERKET
LEVERANTÖR: AFRY
SKAPAD AV: L. KEMI
UPPDRAGSNUMMER: D1089264
GODKÄND AV: M. DAHLÉN
AVDELNING: AFRY
RITNINGSTYP: PLANKARTA
TEKNIKOMRÅDE / INNEHÅLL: TEKNIKOMRÅDEN VÄG - TDOK
BESKRIVNING: PLANKARTA ÄNDRING AV DEL AV VÄG- OCH JVG-PLAN E6.21 LUNDBYLEDEN DELEN BRANTINGSMOTET-RINGÖMOTET
SKALA: 1:400
FORMAT: A1
FÖRVALTNINGSNUMMER:
RITNINGSNUMMER: 178051-01-170-0300-9033
BLAD: 033
NÄSTA BLAD: 034
BET: .4

PLO 2023-09-01 13:34 C:\PROJECTWISE\WD\AFRY_INVEST\AF_A406750\DKS7398\178051-01-170-0300-9033.DWG LENNART KEMI

XREF DKS7398\178051-00-RN-0000-9001 2023-06-26 10:50
DKS7398\178051-00-RN-0000-9002 2023-06-26 14:11
DKS7398\178051-00-RN-0000-9003 2023-07-07 00:36
DKS7398\178051-00-RN-0000-9004 2023-07-07 00:36
DKS7398\178051-01-RN-0000-9001 2023-09-01 10:02
DKS7398\178051-01-RN-0000-9002 2023-09-01 10:02
DKS7398\178051-01-RN-0000-9006 2023-08-30 17:21
DKS7398\178051-00-RN-0000-9005 2023-08-30 17:21
DKS7398\178051-00-RN-0000-9007 2023-07-03 09:45
DKS7398\178051-00-RN-0000-9008 2023-07-07 00:36
DKS7398\178051-00-RN-0000-9009 2023-09-01 10:36

Lager:

KONNEKTION RITN. -44

KONNEKTION RITN. -33

KONNEKTION RITN. -35

N(X)=6401240

E(Y)=147800

E(Y)=147880

N(X)=6401160

866:576>7

BACKA
766:980

Sk4

766:906>3

866:264>4

866:267

766:907>2

Sk4, Sk6

866:261

866:266

ANEKDOTGATAN

Sk6

Kv 2 Askön

2:1

866:576>1

KONNEKTION RITN. -44

866:114

0 5 10 15 20 25 30 35 40 m 60 m

SKALA 1:400 I A1-FORMAT (SKALA 1:800 A3-FORMAT)

UPPLYSNINGAR

KOORDINATSYSTEM: SWEREF 99 12 00
HÖJDSYSTEM: RH 2000
SKYLDIGHETEN ATT GÖRA ANNMÄLAN FÖR SAMRÅD ENLIGT 12:6 MB GÄLLER INTE FÖR DE VERKSAMHETER OCH ÅTGÄRDER SOM BEHÖVS FÖR ATT BYGGGA VÄGEN/JÄRNVÄGEN OCH SOM FASTSTÄLLS OCH INGÅR I VÄGOMRÅDE FÖR ALLMÄN VÄG/JÄRNVÄGSMARK ELLER OMRÅDE FÖR TILLFÄLLIG NYTTJANDERÄTT.

TECKENFÖRKLARING

MARKANSPRÅK

- GRÄNS FÖR VÄGOMRÅDE OCH JÄRNVÄGSMARK
- AVGRÄNSNING MELLAN OLIKA TYPER AV MARKANSPRÅK
- FASTIGHETSGRÄNS
- TRAKTGRÄNS
- V1 NYTT VÄGOMRÅDE MED VÄGRÄTT
- V2 NYTT VÄGOMRÅDE INOM DETALJPLAN DÄR KOMMUN ÄR HUVUDMAN FÖR ALLMÄNNA PLATSER
- J NY JÄRNVÄGSMARK MED ÄGANDERÄTT
- T TILLFÄLLIG NYTTJANDERÄTT, TILLGÄNGLIG FR.O.M. BYGGSTART T.O.M. 3 MÅNADER EFTER SLUTBESIKTNING

T4 - UPPLAG, MATERIAL, MASKINER OCH ARBETSBODAR
T5 - TILLFÄLLIG VÄG- ELLER SPÅRTRAFIK
T6 - UPPLAG, MATERIAL, MASKINER OCH ARBETSBODAR KOMBINERAT MED TILLFÄLLIG VÄG- ELLER SPÅRTRAFIK

SKYDDSÅTGÄRDER OCH FÖRSIKTIGHETSMÄTT

- MARKERING ELLER AVGRÄNSNING AV SKYDDSÅTGÄRD OCH FÖRSIKTIGHETSMÄTT

Sk2 - BULLERSKYDD, VALL
Sk4* - BULLERSKYDD, ERBJUDANDE OM FASADÅTGÄRDER
Sk5* - BULLERSKYDD, ERBJUDANDE OM BALKONGÅTGÄRDER
Sk6* - BULLERSKYDD, ERBJUDANDE OM SKYDD FÖR UTEPLATS

SÄRSKILDA BESLUT SOM TAS I SAMBAND MED FASTSTÄLLELSE AV VÄG- OCH JVG-PLAN

- INDRAGNING AV VÄG ELLER OMRÅDE FRÅN ALLMÄNT UNDERHÅLL

ÖVRIGA BETECKNINGAR PÅ PLANKARTAN

- MARKERING ELLER AVGRÄNSNING AV TIDIGARE KÄLLNÄRA FASTSTÄLLD SKYDDSÅTGÄRD OCH FÖRSIKTIGHETSMÄTT
- JÄRNVÄGSMARK SOM ÅTERLÄMNAS
- 0/000 +00,0m NY VÄG, VÄGBANEKANTER MED LÄNGDMÄTNINGSSTRECK OCH HÖJDSÄTTNING
- 0/000 +00,0m NY GÅNG- OCH CYKELVÄG MED LÄNGDMÄTNINGSSTRECK OCH HÖJDSÄTTNING
- KM 0+000 ROK +00,0m NY JÄRNVÄG, SPÅRMITT MED LÄNGDMÄTNINGSSTRECK OCH HÖJDSÄTTNING
- STÄNGSEL PÅ DEL AV FASTIGHET
- BACKA 127 FASTIGHETSBETECKNING

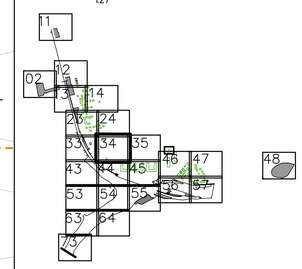

TYP AV PLAN: VÄG-JVG-PLAN
GRANSKNINGSSTATUS / SYFTE: FÖR GRANSKNING
HANDLINGSTYP: SAMRÅDSHANDLING
DATUM: 2023-09-05
LEVERANS / ÄNDRINGS-PM:
OBJEKT: E6.21 LUNDBYLEDEN BRANTINGS-RINGÖMOTET
DELOMRÅDE / BANDEL: BRANTINGSMOTET-RINGÖMOTET
ANLÄGGNINGDEL: BOHUSBANAN
OBJEKTNUMMER / KM: 178051
KONSTRUKTIONSNUMMER:
BESTÄLLARE: TRAFIKVERKET
LEVERANTÖR: AFRY
SKAPAD AV: L. KEMI
UPPDRAGSNUMMER: D1089264
GODKÄND AV: M. DAHLÉN
AVDELNING: AFRY
RITNINGSTYP: PLANKARTA
TEKNIKOMRÅDE / INNEHÅLL: TEKNIKOMRÅDEN VÄG - TDOK
BESKRIVNING: PLANKARTA ÄNDRING AV DEL AV VÄG- OCH JVG-PLAN E6.21 LUNDBYLEDEN DELEN BRANTINGSMOTET-RINGÖMOTET
SKALA: 1:400
FORMAT: A1
FÖRVALTNINGSNUMMER:
RITNINGSNUMMER: 178051-01-170-0300-9034
BLAD: 034
NÄSTA BLAD: 035
BET: .4

PLD 2023-09-01 13:35 C:\PROJECT\WISEWD\AFRY_INVEST\VÄF_A406750\DKS7398A\178051-01-170-0300-9034.DWG LENNART.KEMI

XREF
DKS7398X\178051-00-PD-0000-9006 2023-09-01 13:31
DKS7398X\178051-00-PD-0000-9001 2023-09-30 14:59
DKS7398X\178051-00-PD-0000-9002 2023-06-30 14:31
DKS7398X\178051-00-PD-0000-9003 2023-07-03 07:42
DKS7398X\178051-00-PD-0000-9005 2023-07-01 07:09
DKS7398X\178051-00-PD-0000-9007 2023-09-01 07:12
DKS7398X\178051-00-PD-0000-9008 2023-09-01 07:12
DKS7398X\178051-00-PD-0000-9009 2023-06-27 07:15

Lager:

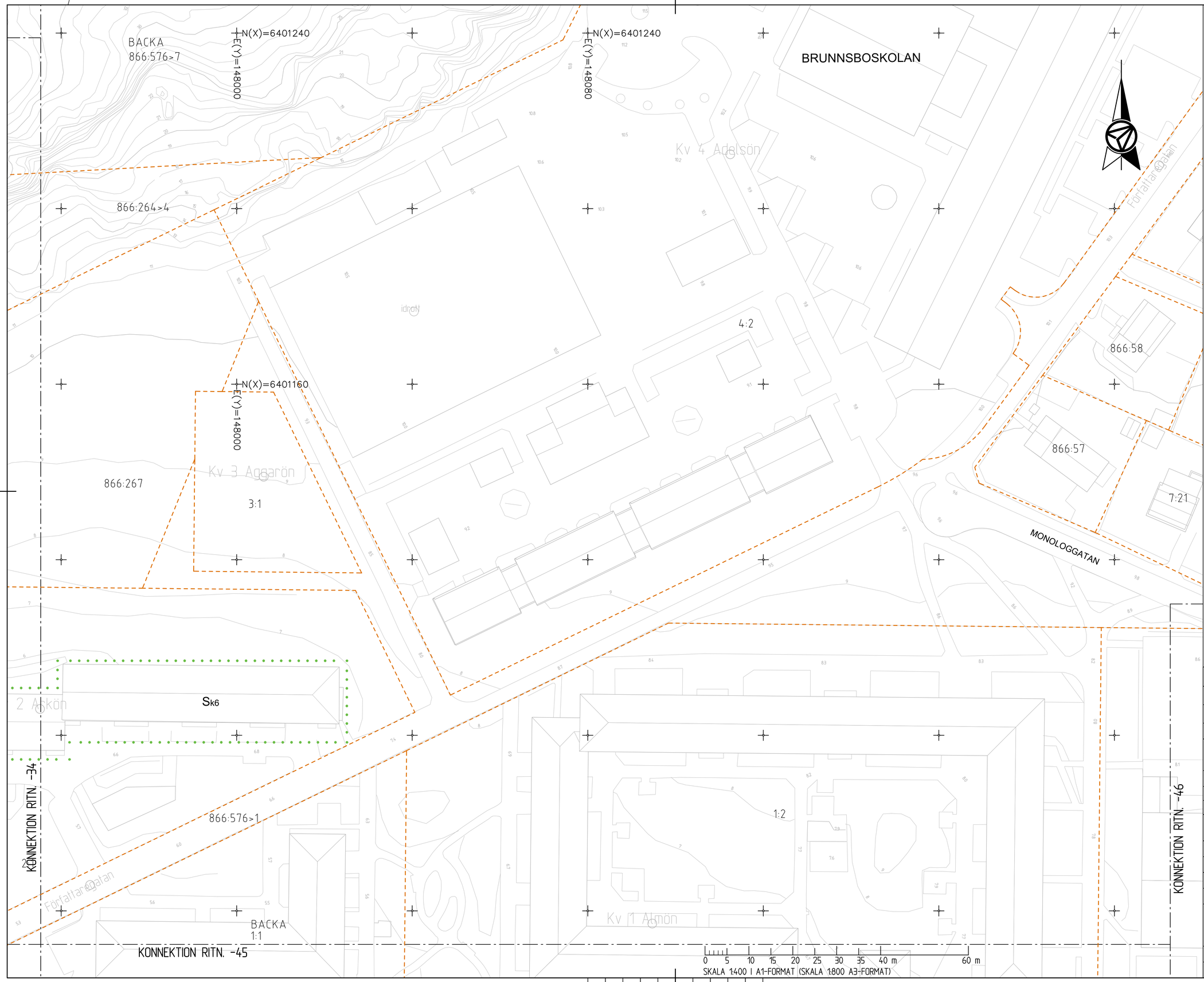

UPPLYSNINGAR

KOORDINATSYSTEM: SWEREF 99 12 00
HÖJDSYSTEM: RH 2000
SKYLDIGHETEN ATT GÖRA ANNMÄLAN FÖR SAMRÅD ENLIGT 12:6 MB GÄLLER INTE FÖR DE VERKSAMHETER OCH ÅTGÄRDER SOM BEHÖVS FÖR ATT BYGGGA VÄGEN/JÄRNVÄGEN OCH SOM FASTSTÄLLS OCH INGÅR I VÄGOMRÅDE FÖR ALLMÄN VÄG/JÄRNVÄGSMARK ELLER OMRÅDE FÖR TILLFÄLLIG NYTTJANDERÄTT.

TECKENFÖRKLARING

MARKANSPRÅK

- GRÄNS FÖR VÄGOMRÅDE OCH JÄRNVÄGSMARK
- AVGRÄNSNING MELLAN OLIKA TYPER AV MARKANSPRÅK
- FASTIGHETSGRÄNS
- TRAKTGRÄNS

V1 – NYTT VÄGOMRÅDE MED VÄGRÄTT
V2 – NYTT VÄGOMRÅDE INOM DETALJPLAN DÄR KOMMUN ÄR HUVUDMAN FÖR ALLMÄNNA PLATSER
J – NY JÄRNVÄGSMARK MED ÄGANDERÄTT
T – TILLFÄLLIG NYTTJANDERÄTT, TILLGÄNGLIG FR.O.M. BYGGSTART T.O.M. 3 MÅNADER EFTER SLUTBESIKTNING

T4 - UPPLAG, MATERIAL, MASKINER OCH ARBETSBODAR
T5 - TILLFÄLLIG VÄG- ELLER SPÅRTRAFIK
T6 - UPPLAG, MATERIAL, MASKINER OCH ARBETSBODAR KOMBINERAT MED TILLFÄLLIG VÄG- ELLER SPÅRTRAFIK

SKYDDSÅTGÄRDER OCH FÖRSIKTIGHETSMÅTT

- MARKERING ELLER AVGRÄNSNING AV SKYDDSÅTGÄRD OCH FÖRSIKTIGHETSMÅTT

Sk2 - BULLERSKYDD, VALL
Sk4* - BULLERSKYDD, ERBJUDANDE OM FASADÅTGÄRDER
Sk5* - BULLERSKYDD, ERBJUDANDE OM BALKONGÅTGÄRDER
Sk6* - BULLERSKYDD, ERBJUDANDE OM SKYDD FÖR UTEPLATS

SÄRSKILDA BESLUT SOM TAS I SAMBAND MED FASTSTÄLLELSE AV VÄG- OCH JVG-PLAN

- INDRAGNING AV VÄG ELLER OMRÅDE FRÅN ALLMÄNT UNDERHÅLL

ÖVRIGA BETECKNINGAR PÅ PLANKARTAN

- MARKERING ELLER AVGRÄNSNING AV TIDIGARE KÄLLNÄRA FASTSTÄLLD SKYDDSÅTGÄRD OCH FÖRSIKTIGHETSMÅTT
- JÄRNVÄGSMARK SOM ÅTERLÄMNAS
- 0/000 +00,0m – NY VÄG, VÄGBANEKANTER MED LÄNGDMÄTNINGSSTRECK OCH HÖJDSÄTTNING
- 0/000 +00,0m – NY GÅNG- OCH CYKELVÄG MED LÄNGDMÄTNINGSSTRECK OCH HÖJDSÄTTNING
- KM 0+000 RÖK +00,0m – NY JÄRNVÄG, SPÅRMITT MED LÄNGDMÄTNINGSSTRECK OCH HÖJDSÄTTNING
- STÄNGSEL PÅ DEL AV FASTIGHET
- BACKA 127 – FASTIGHETSBETECKNING

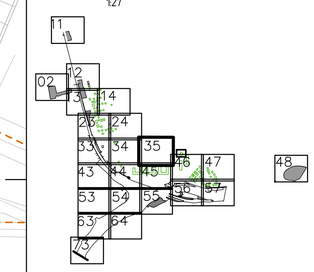

TYP AV PLAN	VÄG-JVG-PLAN
GRANSKNINGSSTATUS / SYFTE	FÖR GRANSKNING
HANDLINGSTYP	SAMRÅDSHANDLING
DATUM: 2023-09-05	LEVERANS / ÄNDRINGS-PM
OBJEKT	E6.21 LUNDBYLEDEN BRANTINGS-RINGÖMOTET
DELOMRÅDE / BANDEL	BRANTINGSMOTET-RINGÖMOTET
ANLÄGGNINGDEL	BOHUSBANAN
OBJEKTNUMMER / KM	KONSTRUKTIONSNUMMER
BESTÄLLARE: TRAFIKVERKET	LEVERANTÖR: AFRY
SKAPAD AV: L. KEMI	UPPDRAGSNUMMER: D1089264
GODKÄND AV: M. DAHLÉN	AVDELNING: AFRY
RITNINGSTYP	PLANKARTA
TEKNIKOMRÅDE / INNEHÅLL	TEKNIKOMRÅDEN VÄG - TDOK
BESKRIVNING	PLANKARTA ÄNDRING AV DEL AV VÄG- OCH JVG-PLAN E6.21 LUNDBYLEDEN DELEN BRANTINGSMOTET-RINGÖMOTET
SKALA: 1:400	FORMAT: A1
FÖRVALTNINGSNUMMER	
RITNINGSNUMMER: 178051-01-170-0300-9035	BLAD: 035
NÄSTA BLAD: 043	BET: .2

PLO: 2023-09-01 13:37 C:\PROJECTWISE\WD\AFRY_INVEST\AF_A406750\DMS7398A\178051-01-170-0300-9035.DWG LENNART KEMI

XREF	
DWG\178051-00-PH-0000-9001	2023-05-16 10:50
DWG\178051-00-PH-0000-9002	2023-05-16 9:31
DWG\178051-00-PH-0000-9003	2023-07-07 0:36
DWG\178051-00-PH-0000-9004	2023-07-07 0:36
DWG\178051-00-PH-0000-9005	2023-09-01 10:12
DWG\178051-00-PH-0000-9006	2023-09-01 10:12
DWG\178051-01-PH-0000-9008	2023-05-16 9:31
DWG\178051-01-PH-0000-9009	2023-05-16 9:31
DWG\178051-01-PH-0000-9010	2023-06-27 0:45
DWG\178051-01-PH-0000-9011	2023-06-27 0:41

Lager:

KONNEKTION RITN. -33

BACKA
166:2

Kv 166 Saskarö

766:973
3

166:3

166:4

N(X)=6400960
E(Y)=147480

N(X)=6400960
E(Y)=147560

N(X)=6400880
E(Y)=147480

766:907
4

0/200
+35

T6

T6
766:907
3

766:48>2

STRÖMSTAD

GÖTEBORG C

BOHUSBANAN

KVILLELEDEN

T4

NORRA DELTAVÄGEN

VÄSTRA MAGÅRDSVÄGEN

866:574
1

T5

S:209

BACKAVÄGEN

KONNEKTION RITN. -44

KONNEKTION RITN. -53

0 5 10 15 20 25 30 35 40 m 60 m

SKALA 1:400 I A1-FORMAT (SKALA 1:800 A3-FORMAT)

UPPLYSNINGAR

KOORDINATSYSTEM: SWEREF 99 12 00
HÖJDSYSTEM: RH 2000
SKYLDIGHETEN ATT GÖRA ANNMÄLAN FÖR SAMRÅD ENLIGT 12:6 MB GÄLLER INTE FÖR DE VERKSAMHETER OCH ÅTGÄRDER SOM BEHÖVS FÖR ATT BYGGGA VÄGEN/JÄRNVÄGEN OCH SOM FASTSTÄLLS OCH INGÅR I VÄGOMRÅDE FÖR ALLMÄN VÄG/JÄRNVÄGSMARK ELLER OMRÅDE FÖR TILLFÄLLIG NYTTJANDERÄTT.

TECKENFÖRKLARING

MARKANSPRÅK

- GRÄNS FÖR VÄGOMRÅDE OCH JÄRNVÄGSMARK
- AVGRÄNSNING MELLAN OLIKA TYPER AV MARKANSPRÅK
- FASTIGHETSGRÄNS
- TRAKTGRÄNS

V1 NYTT VÄGOMRÅDE MED VÄGRÄTT
V2 NYTT VÄGOMRÅDE INOM DETALJPLAN DÄR KOMMUN ÄR HUVUDMAN FÖR ALLMÄNNA PLATSER
J NY JÄRNVÄGSMARK MED ÄGANDERÄTT
T TILLFÄLLIG NYTTJANDERÄTT, TILLGÄNGLIG FR.O.M. BYGGSTART T.O.M. 3 MÅNADER EFTER SLUTBESIKTNING

T4 - UPPLAG, MATERIAL, MASKINER OCH ARBETSBODAR
T5 - TILLFÄLLIG VÄG- ELLER SPÅRTRAFIK
T6 - UPPLAG, MATERIAL, MASKINER OCH ARBETSBODAR KOMBINERAT MED TILLFÄLLIG VÄG- ELLER SPÅRTRAFIK

SKYDDSÅTGÄRDER OCH FÖRSIKTIGHETSMÅTT

- MARKERING ELLER AVGRÄNSNING AV SKYDDSÅTGÄRD OCH FÖRSIKTIGHETSMÅTT

Sk2 - BULLERSKYDD, VALL
Sk4* - BULLERSKYDD, ERBJUDANDE OM FASADÅTGÄRDER
Sk5* - BULLERSKYDD, ERBJUDANDE OM BALKONGÅTGÄRDER
Sk6* - BULLERSKYDD, ERBJUDANDE OM SKYDD FÖR UTEPLATS

SÄRSKILDA BESLUT SOM TAS I SAMBAND MED FASTSTÄLLELSE AV VÄG- OCH JVG-PLAN

- INDRAGNING AV VÄG ELLER OMRÅDE
- FRÅN ALLMÄNT UNDERHÅLL

ÖVRIGA BETECKNINGAR PÅ PLANKARTAN

- MARKERING ELLER AVGRÄNSNING AV TIDIGARE KÄLLNÄRA FASTSTÄLLD SKYDDSÅTGÄRD OCH FÖRSIKTIGHETSMÅTT
- JÄRNVÄGSMARK SOM ÅTERLÄMNAS
- 0/000 +00,0m — NY VÄG, VÄGBANEKANTER MED LÄNGDMÄTNINGSSTRECK OCH HÖJDSÄTTNING
- 0/000 +00,0m — NY GÅNG- OCH CYKELVÄG MED LÄNGDMÄTNINGSSTRECK OCH HÖJDSÄTTNING
- KM 0+000 RÖK +00,0m — NY JÄRNVÄG, SPÅRMITT MED LÄNGDMÄTNINGSSTRECK OCH HÖJDSÄTTNING
- STÄNGSEL PÅ DEL AV FASTIGHET
- BACKA (2) — FASTIGHETSBETECKNING

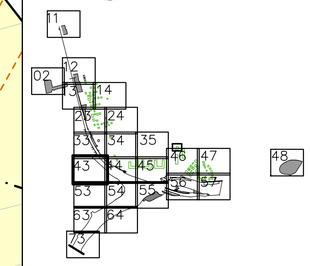

TYP AV PLAN: VÄG-JVG-PLAN

GRANSKNINGSSTATUS / SYFTE: FÖR GRANSKNING

HANDLINGSTYP: SAMRÅDSHANDLING

DATUM: 2023-09-05
LEVERANS / ÄNDRINGS-PM:

OBJEKT: E6.21 LUNDBYLEDEN BRANTINGS-RINGÖMOTET

DELOMRÅDE / BANDEL: BRANTINGSMOTET-RINGÖMOTET

ANLÄGGNINGSDEL: BOHUSBANAN

OBJEKTNUMMER / KM: 178051
KONSTRUKTIONSNUMMER:

BESTÄLLARE: TRAFIKVERKET
LEVERANTÖR: AFRY

SKAPAD AV: L. KEMI
UPPDRAGSNUMMER: D1089264

GODKÄND AV: M. DAHLÉN
AVDELNING: AFRY

RITNINGSTYP: PLANKARTA

TEKNIKOMRÅDE / INNEHÅLL: TEKNIKOMRÅDEN VÄG - TDOK

BESKRIVNING: PLANKARTA ÄNDRING AV DEL AV VÄG- OCH JVG-PLAN E6.21 LUNDBYLEDEN DELEN BRANTINGSMOTET-RINGÖMOTET

SKALA: 1:400
FORMAT: A1
FÖRVALTNINGSNUMMER:

RITNINGSNUMMER: 178051-01-170-0300-9043
BLAD: 043
NÄSTA BLAD: 044
BET: .4

PLO: 2023-09-01 1356 C:\PROJECT\WSE\WD\AFRY_INVEST\AF_A406750\DMS7398A\178051-01-170-0300-9043.DWG LENNART KEMI

XREF: DMS7398A\178051-00-PD-0000-9006 2023-09-01 0331
DMS7398A\178051-00-PD-0000-9001 2023-06-30 1525
DMS7398A\178051-00-PD-0000-9002 2023-06-30 1614
DMS7398A\178051-00-PD-0000-9003 2023-09-01 1106
DMS7398A\178051-00-PD-0000-9004 2023-09-01 1109
DMS7398A\178051-00-PD-0000-9007 2023-09-01 1112
DMS7398A\178051-00-PD-0000-9008 2023-09-01 1125
DMS7398A\178051-00-PD-0000-9005 2023-07-03 0945
DMS7398A\178051-00-PL-0000-9003 2023-06-27 1141

Lager:

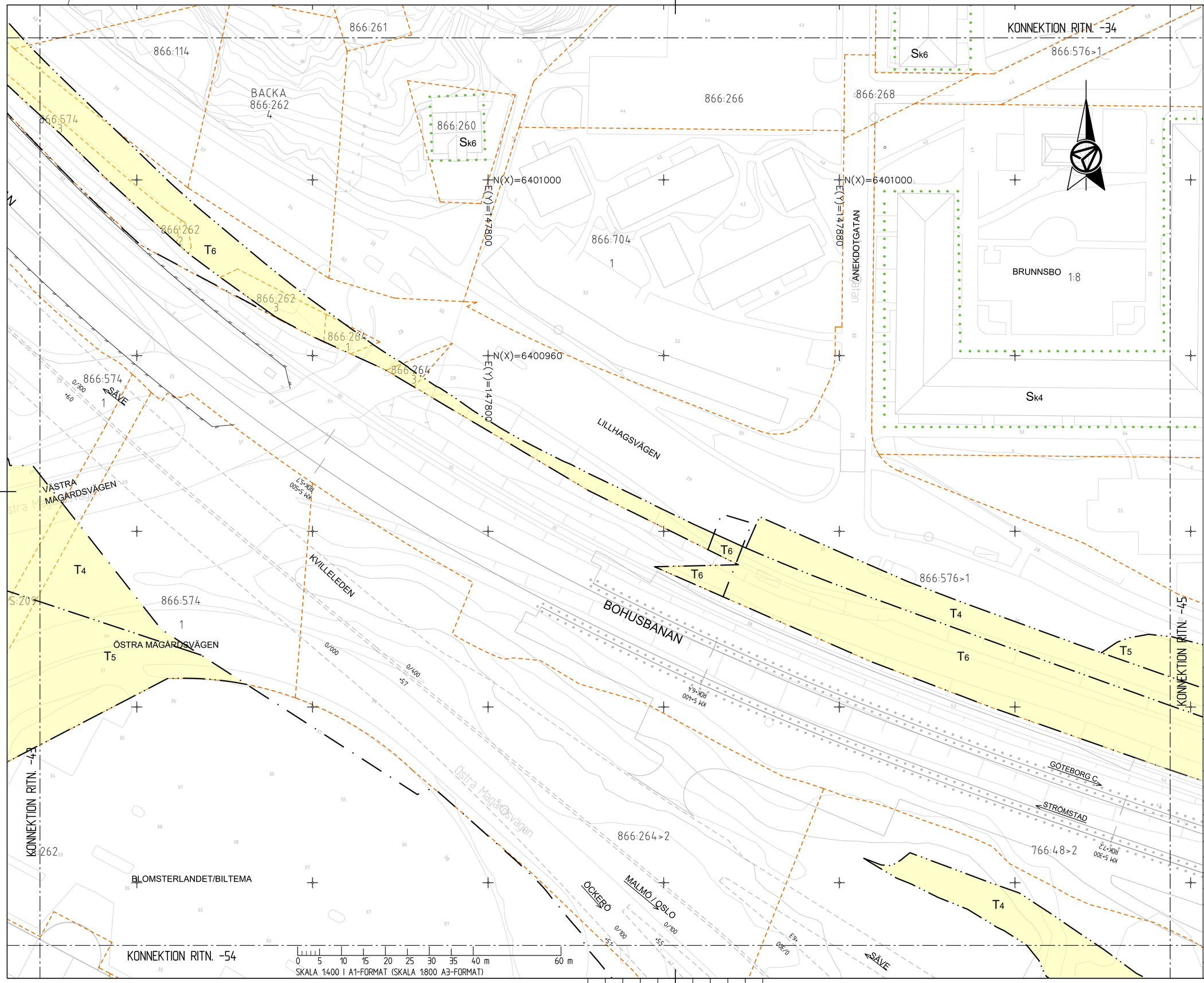

UPPLYSNINGAR

KOORDINATSYSTEM: SWEREF 99 12 00
HÖJDSYSTEM: RH 2000
SKYLDIGHETEN ATT GÖRA ANNMÄLAN FÖR SAMRÅD ENLIGT 12:6 MB GÄLLER INTE FÖR DE VERKSAMHETER OCH ÅTGÄRDER SOM BEHÖVS FÖR ATT BYGGGA VÄGEN/JÄRNVÄGEN OCH SOM FASTSTÄLLS OCH INGÅR I VÄGOMRÅDE FÖR ALLMÄN VÄG/JÄRNVÄGSMARK ELLER OMRÅDE FÖR TILLFÄLLIG NYTTJANDERÄTT.

TECKENFÖRKLARING

MARKANSPRÅK

- GRÄNS FÖR VÄGOMRÅDE OCH JÄRNVÄGSMARK
- AVGRÄNSNING MELLAN OLIKA TYPER AV MARKANSPRÅK
- FASTIGHETSGRÄNS
- TRAKTGRÄNS
- V1 NYTT VÄGOMRÅDE MED VÄGRÄTT
- V2 NYTT VÄGOMRÅDE INOM DETALJPLAN DÄR KOMMUN ÄR HUVUDMAN FÖR ALLMÄNNA PLATSER
- J NY JÄRNVÄGSMARK MED ÄGANDERÄTT
- T TILLFÄLLIG NYTTJANDERÄTT, TILLGÄNGLIG FR.O.M. BYGGSTART T.O.M. 3 MÅNADER EFTER SLUTBESIKTNING
- T4 - UPPLAG, MATERIAL, MASKINER OCH ARBETSBODAR
- T5 - TILLFÄLLIG VÄG- ELLER SPÅRTRAFIK
- T6 - UPPLAG, MATERIAL, MASKINER OCH ARBETSBODAR KOMBINERAT MED TILLFÄLLIG VÄG- ELLER SPÅRTRAFIK

SKYDDSÅTGÄRDER OCH FÖRSIKTIGHETSMÄTT

- MARKERING ELLER AVGRÄNSNING AV SKYDDSÅTGÄRD OCH FÖRSIKTIGHETSMÄTT
- Sk2 - BULLERSKYDD, VALL
- Sk4* - BULLERSKYDD, ERBJUDANDE OM FASADÅTGÄRDER
- Sk5* - BULLERSKYDD, ERBJUDANDE OM BALKONGÅTGÄRDER
- Sk6* - BULLERSKYDD, ERBJUDANDE OM SKYDD FÖR UTEPLATS

SÄRSKILDA BESLUT SOM TAS I SAMBAND MED FASTSTÄLLELSE AV VÄG- OCH JVG-PLAN

- INDRAGNING AV VÄG ELLER OMRÅDE FRÅN ALLMÄNT UNDERHÅLL

ÖVRIGA BETECKNINGAR PÅ PLANKARTAN

- MARKERING ELLER AVGRÄNSNING AV TIDIGARE KÄLLNÄRA FASTSTÄLLD SKYDDSÅTGÄRD OCH FÖRSIKTIGHETSMÄTT
- JÄRNVÄGSMARK SOM ÄTERLÄMNAS
- 0/000 +00,0m NY VÄG, VÄGBANEKANTER MED LÄNGDMÄTNINGSSTRECK OCH HÖJDSÄTTNING
- 0/000 +00,0m NY GÅNG- OCH CYKELVÄG MED LÄNGDMÄTNINGSSTRECK OCH HÖJDSÄTTNING
- KM 0+000 RÖK +00,0m NY JÄRNVÄG, SPÅRMITT MED LÄNGDMÄTNINGSSTRECK OCH HÖJDSÄTTNING
- STÄNGSEL PÅ DEL AV FASTIGHET
- BACKA 12:1 FASTIGHETSBETECKNING

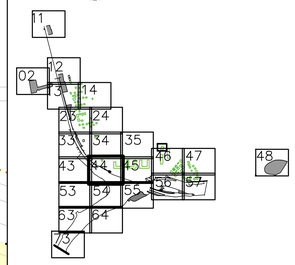

TYP AV PLAN	VÄG-JVG-PLAN
GRANSKNINGSSTATUS / SYFTE	FÖR GRANSKNING
HANDLINGSTYP	SAMRÅDSHANDLING
DATUM: 2023-09-05	LEVERANS / ÄNDRINGS-PM
OBJEKT	E6.21 LUNDBYLEDEN BRANTINGS-RINGÖMOTET
DELOMRÅDE / BANDEL	BRANTINGSMOTET-RINGÖMOTET
ANLÄGGNINGSDEL	BOHUSBANAN
OBJEKTNUMMER / KM: 178051	KONSTRUKTIONSNUMMER
BESTÄLLARE: TRAFIKVERKET	LEVERANTÖR: AFRY
SKAPAD AV: L. KEMI	UPPDRAGSNUMMER: D1089264
GODKÄND AV: M. DAHLÉN	AVDELNING: AFRY
RITNINGSTYP	PLANKARTA
TEKNIKOMRÅDE / INNEHÅLL	TEKNIKOMRÅDEN VÄG - TDOK
BESKRIVNING	PLANKARTA ÄNDRING AV DEL AV VÄG- OCH JVG-PLAN E6.21 LUNDBYLEDEN DELEN BRANTINGSMOTET-RINGÖMOTET
SKALA: 1:400	FORMAT: A1 / FÖRVALTNINGSNUMMER
RITNINGSNUMMER: 178051-01-170-0300-9044	BLAD: 044 / NÄSTA BLAD: 045 / BET: .4

PLO: 2023-09-01 1358 C:\PROJECT\WISEWD\AFRY_INVEST\AF_A4c6750\DMS7398A\178051-01-170-0300-9044.DWG LENNART KEMI

XREF: DM2134\VT8250-00-P0-0000-9001 2023-05-16 10:50
DM2134\VT8250-00-P0-0000-9002 2023-05-16 10:51
DM2134\VT8251-00-P0-0000-9003 2023-07-27 10:36
DM2134\VT8250-00-P0-0000-9004 2023-09-01 10:52
DM2134\VT8250-00-P1-0000-9001 2023-09-01 10:52
DM2134\VT8250-00-P1-0000-9002 2023-09-01 10:53
DM2134\VT8250-00-P0-0000-9006 2023-09-01 09:55
DM2134\VT8250-00-P0-0000-9007 2023-06-27 11:41
DM2134\VT8250-00-P1-0000-9008 2023-06-27 11:41
DM2134\VT8250-00-P0-0000-9009 2023-09-01 10:36
DM2134\VT8250-00-P0-0000-9009

Lager:

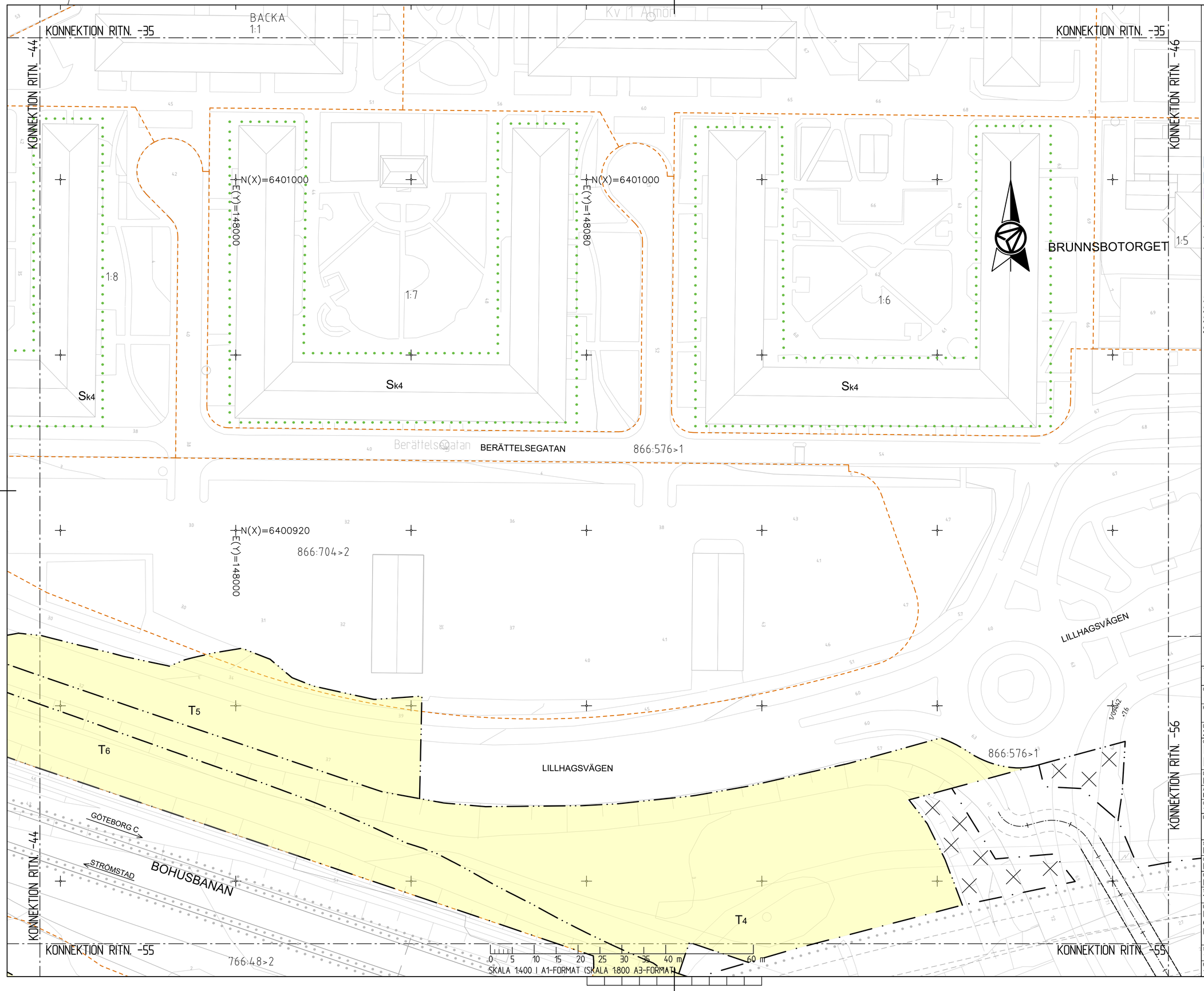

UPPLYSNINGAR

KOORDINATSYSTEM: SWEREF 99 12 00
HÖJDSYSTEM: RH 2000
SKYLDIGHETEN ATT GÖRA ANMÄLAN FÖR SAMRÅD ENLIGT 12:6 MB GÄLLER INTE FÖR DE VERKSAMHETER OCH ÅTGÄRDER SOM BEHÖVS FÖR ATT BYGGGA VÄGEN/JÄRNVÄGEN OCH SOM FASTSTÄLLS OCH INGÅR I VÄGOMRÅDE FÖR ALLMÄN VÄG/JÄRNVÄGSMARK ELLER OMRÅDE FÖR TILLFÄLLIG NYTTJANDERÄTT.

TECKENFÖRKLARING

MARKANSPRÅK

- GRÄNS FÖR VÄGOMRÅDE OCH JÄRNVÄGSMARK
- AVGRÄNSNING MELLAN OLIKA TYPER AV MARKANSPRÅK
- FASTIGHETSGRÄNS
- TRAKTGRÄNS

V1 – NYTT VÄGOMRÅDE MED VÄGRÄTT
V2 – NYTT VÄGOMRÅDE INOM DETALJPLAN DÄR KOMMUN ÄR HUVUDMAN FÖR ALLMÄNNA PLATSER
J – NY JÄRNVÄGSMARK MED ÄGANDERÄTT
T – TILLFÄLLIG NYTTJANDERÄTT, TILLGÄNGLIG FR.O.M. BYGGSTART T.O.M. 3 MÅNADER EFTER SLUTBESIKTNING

T4 – UPPLAG, MATERIAL, MASKINER OCH ARBETSBODAR
T5 – TILLFÄLLIG VÄG- ELLER SPÅRTRAFIK
T6 – UPPLAG, MATERIAL, MASKINER OCH ARBETSBODAR KOMBINERAT MED TILLFÄLLIG VÄG- ELLER SPÅRTRAFIK

SKYDDSÅTGÄRDER OCH FÖRSIKTIGHETSMÄTT

- MARKERING ELLER AVGRÄNSNING AV SKYDDSÅTGÄRD OCH FÖRSIKTIGHETSMÄTT

Sk2 – BULLERSKYDD, VALL
Sk4* – BULLERSKYDD, ERBJUDANDE OM FASADÅTGÄRDER
Sk5* – BULLERSKYDD, ERBJUDANDE OM BALKONGÅTGÄRDER
Sk6* – BULLERSKYDD, ERBJUDANDE OM SKYDD FÖR UTEPLATS

SÄRSKILDA BESLUT SOM TAS I SAMBAND MED FASTSTÄLLELSE AV VÄG- OCH JVG-PLAN

- INDRAGNING AV VÄG ELLER OMRÅDE FRÅN ALLMÄNT UNDERHÅLL

ÖVRIGA BETECKNINGAR PÅ PLANKARTAN

- MARKERING ELLER AVGRÄNSNING AV TIDIGARE KÄLLNÄRA FASTSTÄLLD SKYDDSÅTGÄRD OCH FÖRSIKTIGHETSMÄTT
- JÄRNVÄGSMARK SOM ÅTERLÄMNAS
- 0/000 +00,0m – NY VÄG, VÄGBANEKANTER MED LÄNGDMÄTNINGSSTRECK OCH HÖJDSÄTTNING
- 0/000 +00,0m – NY GÅNG- OCH CYKELVÄG MED LÄNGDMÄTNINGSSTRECK OCH HÖJDSÄTTNING
- KM 0+000 ROK +00,0m – NY JÄRNVÄG, SPÅRMITT MED LÄNGDMÄTNINGSSTRECK OCH HÖJDSÄTTNING
- STÄNGSEL PÅ DEL AV FASTIGHET
- BACKA 1:27 – FASTIGHETSBETECKNING

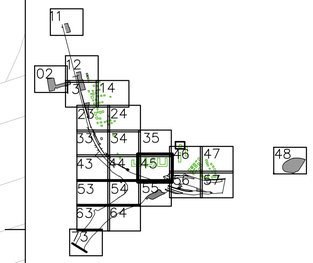

TYP AV PLAN	VÄG-JVG-PLAN
GRANSKNINGSSTATUS / SYFTE	FÖR GRANSKNING
HANDLINGSTYP	SAMRÅDSHANDLING
DATUM	2023-09-05
LEVERANS / ÄNDRINGS-PM	
OBJEKT	E6.21 LUNDBYLEDEN BRANTINGS-RINGÖMOTET
DELOMRÅDE / BANDEL	BRANTINGSMOTET-RINGÖMOTET
ANLÄGGNINGSDEL	BOHUSBANAN
OBJEKTNUMMER / KM	178051
KONSTRUKTIONSNUMMER	
BESTÄLLARE	TRAFIKVERKET
LEVERANTÖR	AFRY
SKAPAD AV	L. KEMI
UPPDRAGSNUMMER	D1089264
GODKÄND AV	M. DAHLÉN
AVDELNING	AFRY
RITNINGSTYP	PLANKARTA
TEKNIKOMRÅDE / INNEHÅLL	TEKNIKOMRÅDEN VÄG - TDOK
BESKRIVNING	PLANKARTA ÄNDRING AV DEL AV VÄG- OCH JVG-PLAN E6.21 LUNDBYLEDEN DELEN BRANTINGSMOTET-RINGÖMOTET
SKALA	1:400
FORMAT	A1
FÖRVALTNINGSNUMMER	
RITNINGSNUMMER	178051-01-170-0300-9045
BLAD	045
NÄSTA BLAD	046
BET	.4

PLO 2023-09-01 14:02 C:\PROJECTWISE\WD\AFRY_INVEST\AF-A406750\DMS7398\178051-01-170-0300-9045.DWG LENNART KEMI

XREF DMS7396\178051-00-PO-0000-9011 2023-09-01 11:44
DMS7396\178051-00-PO-0000-9011
DMS7396\178051-00-PO-0000-9012 2023-05-26 10:50
DMS7396\178051-00-PO-0000-9013 2023-05-26 11:11
DMS7396\178051-00-PO-0000-9023 2023-07-07 00:36
DMS7396\178051-00-PO-0000-9024 2023-07-07 00:41
DMS7396\178051-01-PO-0000-9007 2023-09-01 10:02
DMS7396\178051-01-PO-0000-9008 2023-09-01 10:02
DMS7396\178051-01-PO-0000-9026 2023-09-01 17:21
DMS7396\178051-01-PO-0000-9027 2023-09-01 17:21
DMS7396\178051-01-PO-0000-9028 2023-09-04 09:45
DMS7396\178051-01-PO-0000-9029 2023-09-04 09:45
DMS7396\178051-02-PO-0000-9009 2023-09-01 10:36

Lager:

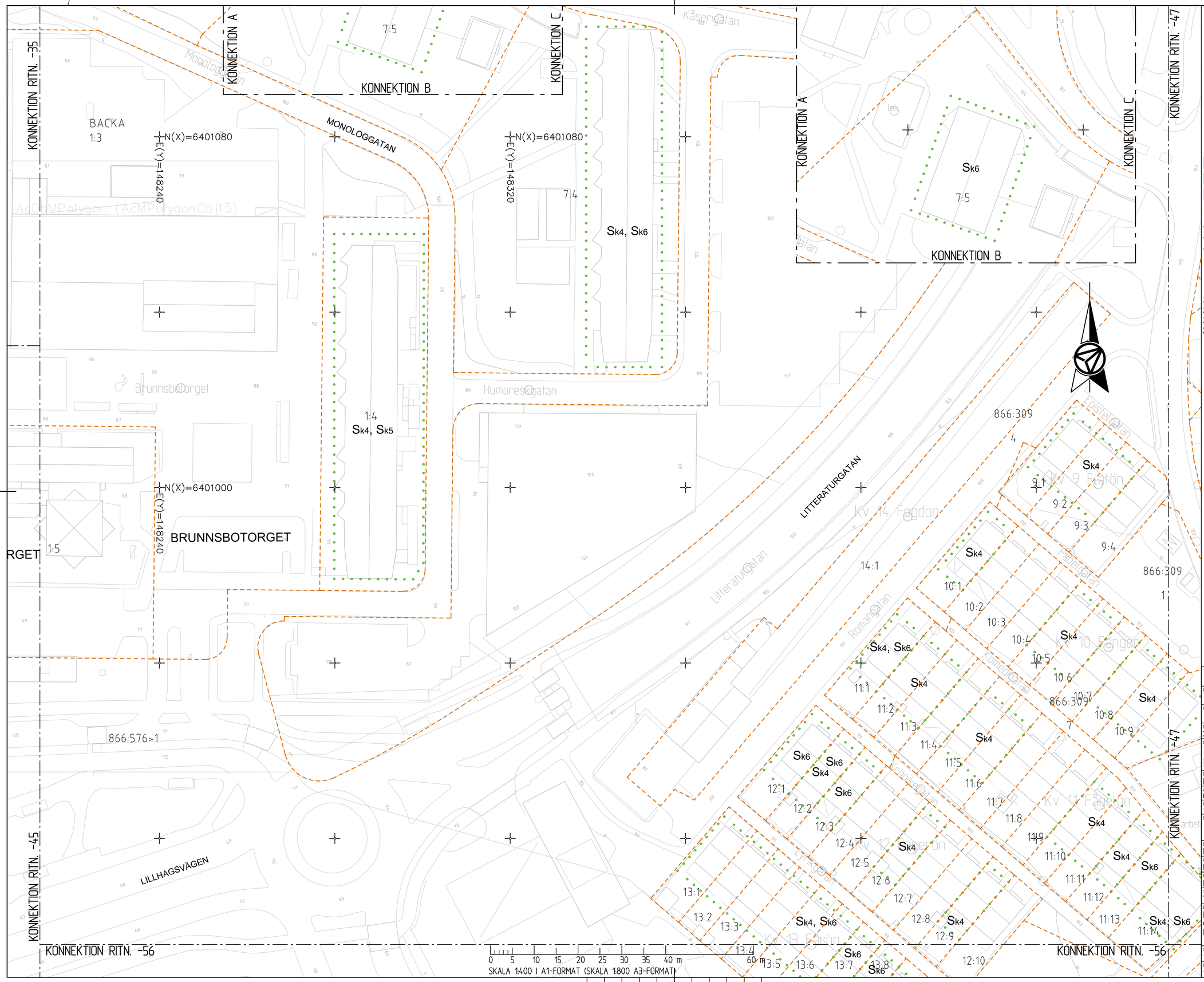

UPPLYSNINGAR

KOORDINATSYSTEM SWEREF 99 12 00
HÖJDSYSTEM RH 2000

SKYLDIGHETEN ATT GÖRA ANNMÄLAN FÖR SAMRÅD ENLIGT 12:6 MB GÄLLER INTE FÖR DE VERKSAMHETER OCH ÅTGÄRDER SOM BEHÖVS FÖR ATT BYGGGA VÄGEN/JÄRNVÄGEN OCH SOM FASTSTÄLLS OCH INGÅR I VÄGOMRÅDE FÖR ALLMÄN VÄG/JÄRNVÄGSMARK ELLER OMRÅDE FÖR TILLFÄLLIG NYTTJANDERÄTT.

TECKENFÖRKLARING

MARKANSPRÅK

- GRÄNS FÖR VÄGOMRÅDE OCH JÄRNVÄGSMARK
- AVGRÄNSNING MELLAN OLIKA TYPER AV MARKANSPRÅK
- FASTIGHETSGRÄNS
- TRAKTGRÄNS

V1 – NYTT VÄGOMRÅDE MED VÄGRÄTT

V2 – NYTT VÄGOMRÅDE INOM DETALJPLAN DÄR KOMMUN ÄR HUVUDMAN FÖR ALLMÄNNA PLATSER

J – NY JÄRNVÄGSMARK MED ÄGANDERÄTT

T – TILLFÄLLIG NYTTJANDERÄTT, TILLGÄNGLIG FR.O.M. BYGGSTART T.O.M. 3 MÅNADER EFTER SLUTBESIKTNING

T4 – UPPLAG, MATERIAL, MASKINER OCH ARBETSBODAR

T5 – TILLFÄLLIG VÄG- ELLER SPÅRTRAFIK

T6 – UPPLAG, MATERIAL, MASKINER OCH ARBETSBODAR KOMBINERAT MED TILLFÄLLIG VÄG- ELLER SPÅRTRAFIK

SKYDDSÅTGÄRDER OCH FÖRSIKTIGHETSMÄTT

- MARKERING ELLER AVGRÄNSNING AV SKYDDSÅTGÄRD OCH FÖRSIKTIGHETSMÄTT

Sk2 – BULLERSKYDD, VALL

Sk4* – BULLERSKYDD, ERBJUDANDE OM FASADÅTGÄRDER

Sk5* – BULLERSKYDD, ERBJUDANDE OM BALKONGÅTGÄRDER

Sk6* – BULLERSKYDD, ERBJUDANDE OM SKYDD FÖR UTEPLATS

SÄRSKILDA BESLUT SOM TAS I SAMBAND MED FASTSTÄLLELSE AV VÄG- OCH JVG-PLAN

- INDRAGNING AV VÄG ELLER OMRÅDE FRÅN ALLMÄNT UNDERHÅLL

ÖVRIGA BETECKNINGAR PÅ PLANKARTAN

- MARKERING ELLER AVGRÄNSNING AV TIDIGARE KÄLLNÄRA FASTSTÄLLD SKYDDSÅTGÄRD OCH FÖRSIKTIGHETSMÄTT
- JÄRNVÄGSMARK SOM ÅTERLÄMNAS
- 0/000 +00,0m – NY VÄG, VÄGBANEKANTER MED LÄNGDMÄTNINGSSTRECK OCH HÖJDSÄTTNING
- 0/000 +00,0m – NY GÅNG- OCH CYKELVÄG MED LÄNGDMÄTNINGSSTRECK OCH HÖJDSÄTTNING
- KM 0+000 ROK +00,0m – NY JÄRNVÄG, SPÅRMITT MED LÄNGDMÄTNINGSSTRECK OCH HÖJDSÄTTNING
- STÄNGSEL PÅ DEL AV FASTIGHET
- BACKA 1:3 – FASTIGHETSBETECKNING

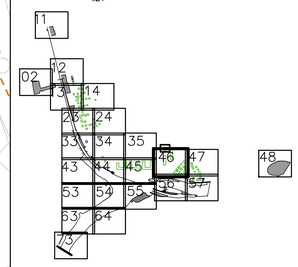

TYP AV PLAN	VÄG-JVG-PLAN
GRANSKNINGSSTATUS / SYFTE	FÖR GRANSKNING
HANDLINGSTYP	SAMRÅDSHANDLING
DATUM: 2023-09-05	LEVERANS / ÄNDRINGS-PM
OBJEKT	E6.21 LUNDBYLEDEN BRANTINGS-RINGÖMOTET
DELOMRÅDE / BANDEL	BRANTINGSMOTET-RINGÖMOTET
ANLÄGGNINGDEL	BOHUSBANAN
OBJEKTNUMMER / KM: 178051	KONSTRUKTIONSNUMMER
BESTÄLLARE	TRAFIKVERKET
LEVERANTÖR	AFRY
SKAPAD AV: L. KEMI	UPPDRAGSNUMMER: D1089264
GODKÄND AV: M. DAHLÉN	AVDELNING: AFRY
RITNINGSTYP	PLANKARTA
TEKNIKOMRÅDE / INNEHÅLL	TEKNIKOMRÅDEN VÄG - TDOK
BESKRIVNING	PLANKARTA ÄNDRING AV DEL AV VÄG- OCH JVG-PLAN E6.21 LUNDBYLEDEN DELEN BRANTINGSMOTET-RINGÖMOTET
SKALA: 1:400	FORMAT: A1 / FÖRVALTNINGSNUMMER
RITNINGSNUMMER: 178051-01-170-0300-9046	BLAD: 046 / NÄSTA BLAD: 047 / BET: .4

PLD: 2023-09-01 14:05 C:\PROJECT\WSECWD\AFRY_INVEST\AF_A406750\DPS75984\178051-01-170-0300-9046.DWG LENNART KEMI

XREF: DPS75984\178051-00-PD-0000-9006, DPS75984\178051-00-PD-0000-9007, DPS75984\178051-00-PD-0000-9002, DPS75984\178051-00-PD-0000-9003, DPS75984\178051-00-PD-0000-9004, DPS75984\178051-00-PD-0000-9005, DPS75984\178051-00-PD-0000-9008, DPS75984\178051-00-PD-0000-9009

2023-09-01 13:31 2023-08-30 14:55 2023-06-30 9:31 2023-09-01 10:26 2023-09-01 10:09 2023-09-01 9:52 2023-09-01 9:52 2023-07-03 09:55 2023-06-27 11:17

Lager:

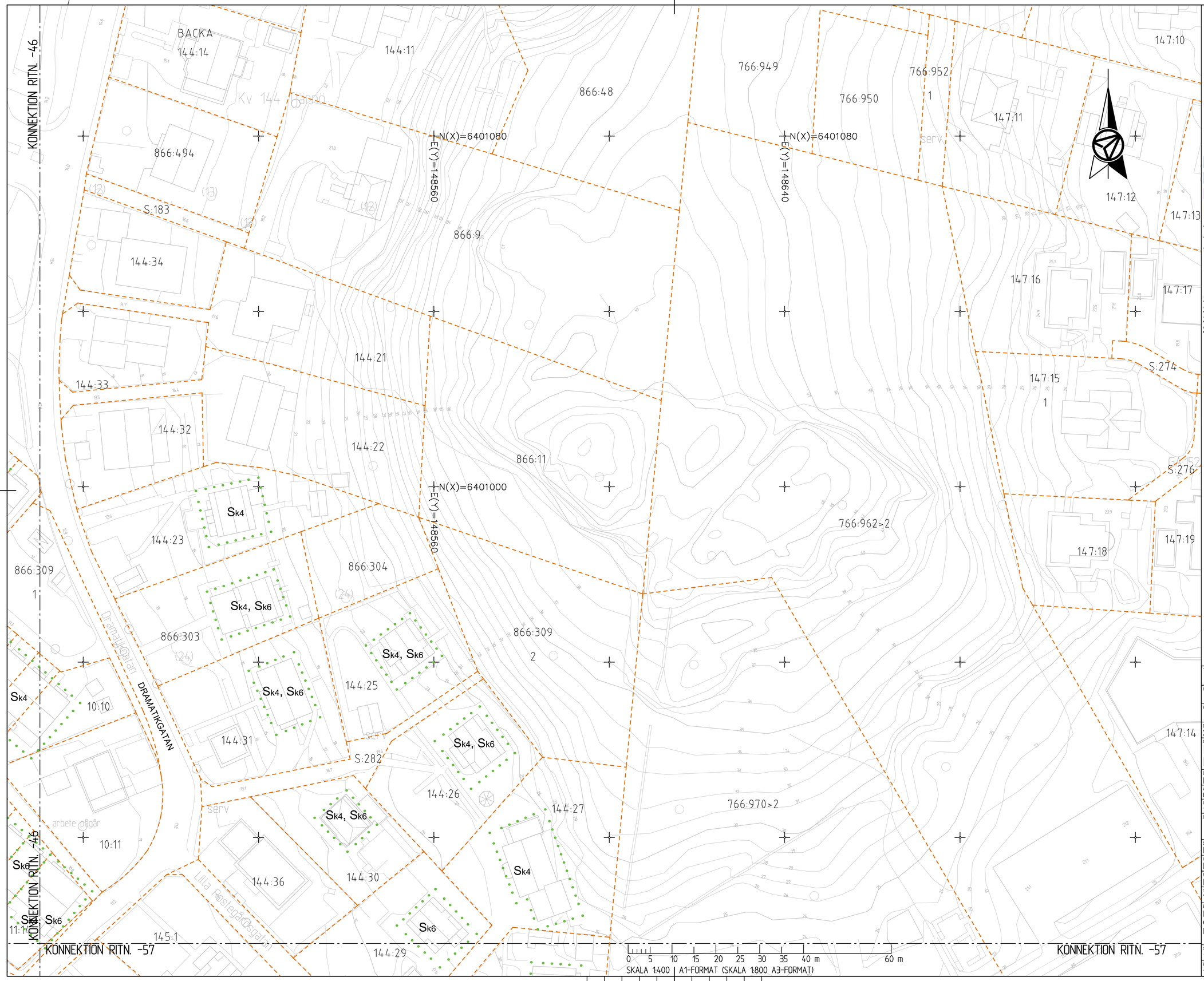

UPPLYSNINGAR

KOORDINATSYSTEM: SWEREF 99 12 00
HÖJDSYSTEM: RH 2000
SKYLDIGHETEN ATT GÖRA ANNMÄLAN FÖR SAMRÅD ENLIGT 12:6 MB GÄLLER INTE FÖR DE VERKSAMHETER OCH ÅTGÄRDER SOM BEHÖVS FÖR ATT BYGGGA VÄGEN/JÄRNVÄGEN OCH SOM FASTSTÄLLS OCH INGÅR I VÄGOMRÅDE FÖR ALLMÄN VÄG/JÄRNVÄGSMARK ELLER OMRÅDE FÖR TILLFÄLLIG NYTTJANDERÄTT.

TECKENFÖRKLARING

MARKANSPRÅK

- GRÄNS FÖR VÄGOMRÅDE OCH JÄRNVÄGSMARK
- AVGRÄNSNING MELLAN OLIKA TYPER AV MARKANSPRÅK
- FASTIGHETSGRÄNS
- TRAKTGRÄNS
- V1 — NYTT VÄGOMRÅDE MED VÄGRÄTT
- V2 — NYTT VÄGOMRÅDE INOM DETALJPLAN DÄR KOMMUN ÄR HUVUDMAN FÖR ALLMÄNNA PLATSER
- J — NY JÄRNVÄGSMARK MED ÄGANDERÄTT
- T — TILLFÄLLIG NYTTJANDERÄTT, TILLGÄNGLIG FR.O.M. BYGGSTART T.O.M. 3 MÅNADER EFTER SLUTBESIKTNING
- T4 - UPPLAG, MATERIAL, MASKINER OCH ARBETSBODAR
- T5 - TILLFÄLLIG VÄG- ELLER SPÅRTRAFIK
- T6 - UPPLAG, MATERIAL, MASKINER OCH ARBETSBODAR KOMBINERAT MED TILLFÄLLIG VÄG- ELLER SPÅRTRAFIK

SKYDDSÅTGÄRDER OCH FÖRSIKTIGHETSMÄTT

- MARKERING ELLER AVGRÄNSNING AV SKYDDSÅTGÄRD OCH FÖRSIKTIGHETSMÄTT
- Sk2 - BULLERSKYDD, VALL
- Sk4* - BULLERSKYDD, ERBJUDANDE OM FASADÅTGÄRDER
- Sk5* - BULLERSKYDD, ERBJUDANDE OM BALKONGÅTGÄRDER
- Sk6* - BULLERSKYDD, ERBJUDANDE OM SKYDD FÖR UTEPLATS

SÄRSKILDA BESLUT SOM TAS I SAMBAND MED FASTSTÄLLELSE AV VÄG- OCH JVG-PLAN

- INDRAGNING AV VÄG ELLER OMRÅDE
- FRÅN ALLMÄNT UNDERHÅLL

ÖVRIGA BETECKNINGAR PÅ PLANKARTAN

- MARKERING ELLER AVGRÄNSNING AV TIDIGARE KÄLLNÄRA FASTSTÄLLD SKYDDSÅTGÄRD OCH FÖRSIKTIGHETSMÄTT
- JÄRNVÄGSMARK SOM ÅTERLÄMNAS
- 0/000 +00,0m — NY VÄG, VÄGBANEKANTER MED LÄNGDMÄTNINGSSTRECK OCH HÖJDSÄTTNING
- 0/000 +00,0m — NY GÅNG- OCH CYKELVÄG MED LÄNGDMÄTNINGSSTRECK OCH HÖJDSÄTTNING
- KM 0+000 RÖK +00,0m — NY JÄRNVÄG, SPÅRMITT MED LÄNGDMÄTNINGSSTRECK OCH HÖJDSÄTTNING
- STÄNGSEL PÅ DEL AV FASTIGHET
- BACKA 127 — FASTIGHETSBETECKNING

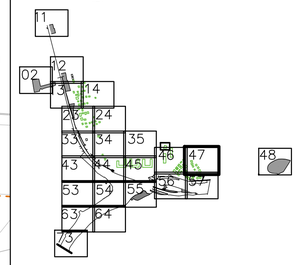

TYP AV PLAN: VÄG-JVG-PLAN

GRANSKNINGSSTATUS / SYFTE: FÖR GRANSKNING

HANDLINGSTYP: SAMRÅDSHANDLING

DATUM: 2023-09-05

LEVERANS / ÄNDRINGS-PM:

OBJEKT: E6.21 LUNDBYLEDEN BRANTINGS-RINGÖMOTET

DELOMRÅDE / BANDEL: BRANTINGSMOTET-RINGÖMOTET

ANLÄGGNINGDEL: BOHUSBANAN

OBJEKTNUMMER / KM: 178051

KONSTRUKTIONSNUMMER:

BESTÄLLARE: TRAFIKVERKET

LEVERANTÖR: AFRY

SKAPAD AV: L. KEMI

UPPDRAGSNUMMER: D1089264

GODKÄND AV: M. DAHLÉN

AVDELNING: AFRY

RITNINGSTYP: PLANKARTA

TEKNIKOMRÅDE / INNEHÅLL: TEKNIKOMRÅDEN VÄG - TDOK

BESKRIVNING: PLANKARTA ÄNDRING AV DEL AV VÄG- OCH JVG-PLAN E6.21 LUNDBYLEDEN DELEN BRANTINGSMOTET-RINGÖMOTET

SKALA: 1:400

FORMAT: A1

FÖRVALTNINGSNUMMER:

RITNINGSNUMMER: 178051-01-170-0300-9047

BLAD: 047

NÄSTA BLAD: 048

BET: .4

PLD: 2023-09-01 14:09 C:\PROJECT\WSEWD\AFRY_INVEST\AF-A406750\DKS7398A\178051-01-170-0300-9047.DWG LENNART KEMI

XREF: [WS7398A\178051-00-170-0000-9001] [WS7398A\178051-00-170-0000-9002] [WS7398A\178051-01-170-0000-9003] [WS7398A\178051-01-170-0000-9004] [WS7398A\178051-01-170-0000-9005] [WS7398A\178051-01-170-0000-9006] [WS7398A\178051-01-170-0000-9007] [WS7398A\178051-01-170-0000-9008] [WS7398A\178051-01-170-0000-9009]

2020-05-19 10:50
2020-06-16 10:34
2020-07-01 00:36
2020-07-01 10:22
2020-09-01 10:22
2020-09-01 10:22
2020-09-30 17:10
2020-09-30 17:10
2023-09-01 09:05
2023-09-01 09:05
2023-09-01 21:41

Lager:

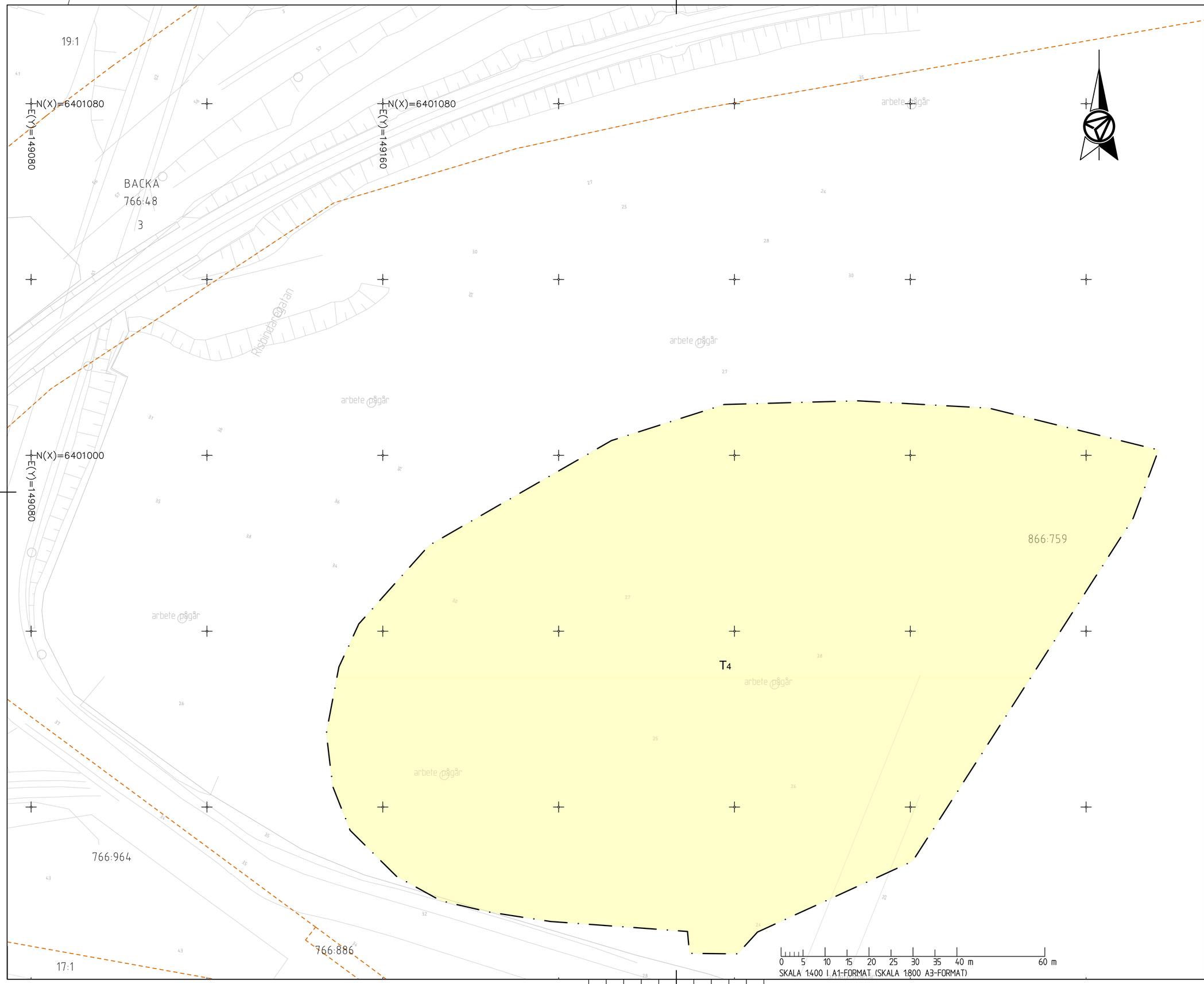

UPPLYSNINGAR

KOORDINATSYSTEM: SWEREF 99 12 00
HÖJDSYSTEM: RH 2000
SKYLDIGHETEN ATT GÖRA ANNMÄLAN FÖR SAMRÅD ENLIGT 12:6 MB GÄLLER INTE FÖR DE VERKSAMHETER OCH ÅTGÄRDER SOM BEHÖVS FÖR ATT BYGGGA VÄGEN/JÄRNVÄGEN OCH SOM FASTSTÄLLS OCH INGÅR I VÄGOMRÅDE FÖR ALLMÄN VÄG/JÄRNVÄGSMARK ELLER OMRÅDE FÖR TILLFÄLLIG NYTTJANDERÄTT.

TECKENFÖRKLARING

MARKANSPRÅK
- GRÄNS FÖR VÄGOMRÅDE OCH JÄRNVÄGSMARK
- AVGRÄNSNING MELLAN OLIKA TYPER AV MARKANSPRÅK
- FASTIGHETSGRÄNS
- TRAKTGRÄNS

V1 – NYTT VÄGOMRÅDE MED VÄGRÄTT
V2 – NYTT VÄGOMRÅDE INOM DETALJPLAN DÄR KOMMUN ÄR HUVUDMAN FÖR ALLMÄNNA PLATSER
J – NY JÄRNVÄGSMARK MED ÄGANDERÄTT
T – TILLFÄLLIG NYTTJANDERÄTT, TILLGÄNGLIG FR.O.M. BYGGSTART T.O.M. 3 MÅNADER EFTER SLUTBESIKTNING

T4 - UPPLAG, MATERIAL, MASKINER OCH ARBETSBODAR
T5 - TILLFÄLLIG VÄG- ELLER SPÅRTRAFIK
T6 - UPPLAG, MATERIAL, MASKINER OCH ARBETSBODAR KOMBINERAT MED TILLFÄLLIG VÄG- ELLER SPÅRTRAFIK

SKYDDSÅTGÄRDER OCH FÖRSIKTIGHETSMÅTT
- MARKERING ELLER AVGRÄNSNING AV SKYDDSÅTGÄRD OCH FÖRSIKTIGHETSMÅTT

Sk2 - BULLERSKYDD, VALL
Sk4* - BULLERSKYDD, ERBJUDANDE OM FASADÅTGÄRDER
Sk5* - BULLERSKYDD, ERBJUDANDE OM BALKONGÅTGÄRDER
Sk6* - BULLERSKYDD, ERBJUDANDE OM SKYDD FÖR UTEPLATS

SÄRSKILDA BESLUT SOM TAS I SAMBAND MED FASTSTÄLLELSE AV VÄG- OCH JVG-PLAN
- INDRAGNING AV VÄG ELLER OMRÅDE FRÅN ALLMÄNT UNDERHÅLL

ÖVRIGA BETECKNINGAR PÅ PLANKARTAN
- MARKERING ELLER AVGRÄNSNING AV TIDIGARE KÄLLNÄRA FASTSTÄLLD SKYDDSÅTGÄRD OCH FÖRSIKTIGHETSMÅTT
- JÄRNVÄGSMARK SOM ÅTERLÄMNAS
- 0/000 +00,0m – NY VÄG, VÄGBANEKANTER MED LÄNGDMÄTNINGSSTRECK OCH HÖJDSÄTTNING
- 0/000 +00,0m – NY GÅNG- OCH CYKELVÄG MED LÄNGDMÄTNINGSSTRECK OCH HÖJDSÄTTNING
- KM 0+000 ROK +00,0m – NY JÄRNVÄG, SPÅRMITT MED LÄNGDMÄTNINGSSTRECK OCH HÖJDSÄTTNING
- STÄNGSEL PÅ DEL AV FASTIGHET
- BACKA 127 – FASTIGHETSBETECKNING

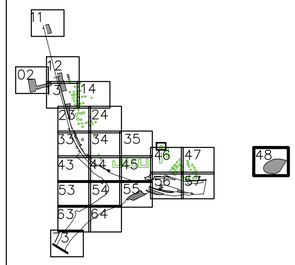

TYP AV PLAN	VÄG-JVG-PLAN
GRANSKNINGSSTATUS / SYFTE	FÖR GRANSKNING
HANDLINGSTYP	SAMRÅDSHANDLING
DATUM	2023-09-05
LEVERANS / ÄNDRINGS-PM	
OBJEKT	E6.21 LUNDBYLEDEN BRANTINGS-RINGÖMOTET
DELOMRÅDE / BANDEL	BRANTINGSMOTET-RINGÖMOTET
ANLÄGGNINGDEL	BOHUSBANAN
OBJEKTNUMMER / KM	178051
KONSTRUKTIONSNUMMER	
BESTÄLLARE	TRAFIKVERKET
LEVERANTÖR	AFRY
SKAPAD AV	L. KEMI
UPPDRAGSNUMMER	D1089264
GODKÄND AV	M. DAHLÉN
AVDELNING	AFRY
RITNINGSTYP	PLANKARTA
TEKNIKOMRÅDE / INNEHÅLL	TEKNIKOMRÅDEN VÄG - TDOK
BESKRIVNING	PLANKARTA ÄNDRING AV DEL AV VÄG- OCH JVG-PLAN E6.21 LUNDBYLEDEN DELEN BRANTINGSMOTET-RINGÖMOTET
SKALA	1:400
FORMAT	A1
FÖRVALTNINGSNUMMER	
RITNINGSNUMMER	178051-01-170-0300-9048
BLAD	048
NÄSTA BLAD	053
BET	.3

PLD: 2023-09-01 14:10 C:\PROJECTWISE\WD\AFRY_INVEST\AF_A406750\DMS7398A\178051-01-170-0300-9048.DWG LENNART KEMI

XREF: [WS7]A16\178051-00-PH-0000-9001 2020-05-19, 10:50
[WS7]A16\178051-00-PH-0000-9002 2020-05-19, 10:51
[WS7]A16\178051-00-PH-0000-9003 2020-07-07, 03:36
[WS7]A16\178051-00-PH-0000-9004 2020-09-01, 10:22
[WS7]A16\178051-00-PH-0000-9005 2020-09-01, 10:22
[WS7]A16\178051-00-PH-0000-9006 2020-09-01, 10:22
[WS7]A16\178051-00-PH-0000-9007 2023-05-21, 21:41
[WS7]A16\178051-00-PH-0000-9008 2023-05-19, 15:40
[WS7]A16\178051-00-PH-0000-9009 2023-09-05, 09:25

Lager:

KONNEKTION RITN. -43

KONNEKTION RITN. -43

KONNEKTION RITN. -54

N(X)=6400800
E(Y)=147480

N(X)=6400800
E(Y)=147560

N(X)=6400720
E(Y)=147480

s:262

S:209

170:4

BACKA
170:2

s:262

BACKAVÄGEN

170:6
1

Kv 170 Strängö

Backavägen

866:574
1

170:5

170:7

arbete pågår

T4

KONNEKTION RITN. -54

KONNEKTION RITN. -63

KONNEKTION RITN. -63

0 5 10 15 20 25 30 35 40 m 60 m

SKALA 1:400 I A1-FORMAT (SKALA 1:800 A3-FORMAT)

UPPLYSNINGAR

KOORDINATSYSTEM: SWEREF 99 12 00
HÖJDSYSTEM: RH 2000
SKYLDIGHETEN ATT GÖRA ANNMÄLAN FÖR SAMRÅD ENLIGT 12:6 MB GÄLLER INTE FÖR DE VERKSAMHETER OCH ÅTGÄRDER SOM BEHÖVS FÖR ATT BYGGGA VÄGEN/JÄRNVÄGEN OCH SOM FASTSTÄLLS OCH INGÅR I VÄGOMRÅDE FÖR ALLMÄN VÄG/JÄRNVÄGSMARK ELLER OMRÅDE FÖR TILLFÄLLIG NYTTJANDERÄTT.

TECKENFÖRKLARING

MARKANSPRÅK
- GRÄNS FÖR VÄGOMRÅDE OCH JÄRNVÄGSMARK
- AVGRÄNSNING MELLAN OLIKA TYPER AV MARKANSPRÅK
- FASTIGHETSGRÄNS
- TRAKTGRÄNS

V1 – NYTT VÄGOMRÅDE MED VÄGRÄTT
V2 – NYTT VÄGOMRÅDE INOM DETALJPLAN DÄR KOMMUN ÄR HUVUDMAN FÖR ALLMÄNNA PLATSER
J – NY JÄRNVÄGSMARK MED ÄGANDERÄTT
T – TILLFÄLLIG NYTTJANDERÄTT, TILLGÄNGLIG FR.O.M. BYGGSTART T.O.M. 3 MÅNADER EFTER SLUTBESIKTNING

T4 - UPPLAG, MATERIAL, MASKINER OCH ARBETSBODAR
T5 - TILLFÄLLIG VÄG- ELLER SPÅRTRAFIK
T6 - UPPLAG, MATERIAL, MASKINER OCH ARBETSBODAR KOMBINERAT MED TILLFÄLLIG VÄG- ELLER SPÅRTRAFIK

SKYDDSÅTGÄRDER OCH FÖRSIKTIGHETSMÄTT
- MARKERING ELLER AVGRÄNSNING AV SKYDDSÅTGÄRD OCH FÖRSIKTIGHETSMÄTT

Sk2 - BULLERSKYDD, VALL
Sk4* - BULLERSKYDD, ERBJUDANDE OM FASADÅTGÄRDER
Sk5* - BULLERSKYDD, ERBJUDANDE OM BALKONGÅTGÄRDER
Sk6* - BULLERSKYDD, ERBJUDANDE OM SKYDD FÖR UTEPLATS

SÄRSKILDA BESLUT SOM TAS I SAMBAND MED FASTSTÄLLELSE AV VÄG- OCH JVG-PLAN
- INDRAGNING AV VÄG ELLER OMRÅDE FRÅN ALLMÄNT UNDERHÅLL

ÖVRIGA BETECKNINGAR PÅ PLANKARTAN
- MARKERING ELLER AVGRÄNSNING AV TIDIGARE KÄLLNÄRA FASTSTÄLLD SKYDDSÅTGÄRD OCH FÖRSIKTIGHETSMÄTT
- JÄRNVÄGSMARK SOM ÅTERLÄMNAS
- 0/000 +00,0m – NY VÄG, VÄGBANEKANTER MED LÄNGDMÄTNINGSSTRECK OCH HÖJDSÄTTNING
- 0/000 +00,0m – NY GÅNG- OCH CYKELVÄG MED LÄNGDMÄTNINGSSTRECK OCH HÖJDSÄTTNING
- KM 0+000 RÖK +00,0m – NY JÄRNVÄG, SPÅRMITT MED LÄNGDMÄTNINGSSTRECK OCH HÖJDSÄTTNING
- STÄNGSEL PÅ DEL AV FASTIGHET
- BACKA 127 – FASTIGHETSBETECKNING

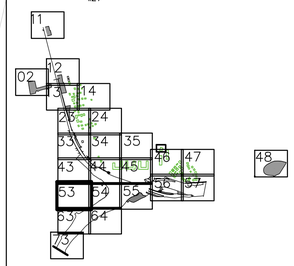

TYP AV PLAN: VÄG-JVG-PLAN
GRANSKNINGSSTATUS / SYFTE: FÖR GRANSKNING
HANDLINGSTYP: SAMRÅDSHANDLING
DATUM: 2023-09-05
LEVERANS / ÄNDRINGS-PM:
OBJEKT: E6.21 LUNDBYLEDEN BRANTINGS-RINGÖMOTET
DELOMRÅDE / BANDEL: BRANTINGSMOTET-RINGÖMOTET
ANLÄGGNINGDEL: BOHUSBANAN
OBJEKTNUMMER / KM: 178051
KONSTRUKTIONSNUMMER:
BESTÄLLARE: TRAFIKVERKET
LEVERANTÖR: AFRY
SKAPAD AV: L. KEMI
UPPDRAGSNUMMER: D1089264
GODKÄND AV: M. DAHLÉN
AVDELNING: AFRY
RITNINGSTYP: PLANKARTA
TEKNIKOMRÅDE / INNEHÅLL: TEKNIKOMRÅDEN VÄG - TDOK
BESKRIVNING: PLANKARTA ÄNDRING AV DEL AV VÄG- OCH JVG-PLAN E6.21 LUNDBYLEDEN DELEN BRANTINGSMOTET-RINGÖMOTET
SKALA: 1:400
FORMAT: A1
FÖRVALTNINGSNUMMER:
RITNINGSNUMMER: 178051-01-170-0300-9053
BLAD: 053
NÄSTA BLAD: 054
BET: .4

PLO: 2023-09-01 14:13 C:\PROJECTWISE\WD\AFRY_INVEST\AF-A406750\DKS7398\178051-01-170-0300-9053.DWG LENNART KEMI

XREF
DPS7398\178051-00-P0-0000-9006 2023-09-01 13:31
DPS7398\178051-00-P0-0000-9011 2023-09-05 15:50
DPS7398\178051-00-P1-0000-9002 2023-09-05 14:31
DPS7398\178051-00-P1-0000-9003 2023-09-01 11:09
DPS7398\178051-00-P1-0000-9004 2023-09-01 11:09
DPS7398\178051-00-P1-0000-9005 2023-09-01 11:09
DPS7398\178051-00-P1-0000-9007 2023-09-01 17:42
DPS7398\178051-00-P1-0000-9008 2023-09-01 17:42
DPS7398\178051-00-P1-0000-9028 2023-09-29 09:45
DPS7398\178051-00-P1-0000-9002 2023-09-29 12:41

Lager:

KONNEKTION RITN. -44

KONNEKTION RITN. -53

KONNEKTION RITN. -55

KONNEKTION RITN. -64

170:2

BACKA
170:3

GA:94

N(X)=6400760
E(Y)=147720

N(X)=6400760
E(Y)=147800

s:262

KVILLEMOTET

SÅVE

SÅVE

T4

866:576>4

MALMÖ / OSLO
STOCKHOLM

866:264>5

LUNDBYLEDEN

Norsevägen

170:7

N(X)=6400680
E(Y)=147720

866:574
1

T4

ÖCKERÖ / BACKAPLAN C

ÖCKERÖ

TINGSTADSVASSEN
739:39>1

TINGSTADSVASSEN
739:39>1

OSLO

0 5 10 15 20 25 30 35 40 m 60 m

SKALA 1:400 I A1-FORMAT (SKALA 1:800 A3-FORMAT)

UPPLYSNINGAR

KOORDINATSYSTEM: SWEREF 99 12 00
HÖJDSYSTEM: RH 2000
SKYLDIGHETEN ATT GÖRA ANNMÄLAN FÖR SAMRÅD ENLIGT 12:6 MB GÄLLER INTE FÖR DE VERKSAMHETER OCH ÅTGÄRDER SOM BEHÖVS FÖR ATT BYGGGA VÄGEN/JÄRNVÄGEN OCH SOM FASTSTÄLLS OCH INGÅR I VÄGOMRÅDE FÖR ALLMÄN VÄG/JÄRNVÄGSMARK ELLER OMRÅDE FÖR TILLFÄLLIG NYTTJANDERÄTT.

TECKENFÖRKLARING

MARKANSPRÅK

- GRÄNS FÖR VÄGOMRÅDE OCH JÄRNVÄGSMARK
- AVGRÄNSNING MELLAN OLIKA TYPER AV MARKANSPRÅK
- FASTIGHETSGRÄNS
- TRAKTGRÄNS
- V1 — NYTT VÄGOMRÅDE MED VÄGRÄTT
- V2 — NYTT VÄGOMRÅDE INOM DETALJPLAN DÄR KOMMUN ÄR HUVUDMAN FÖR ALLMÄNNA PLATSER
- J — NY JÄRNVÄGSMARK MED ÄGANDERÄTT
- T — TILLFÄLLIG NYTTJANDERÄTT, TILLGÄNGLIG FR.O.M. BYGGSTART T.O.M. 3 MÅNADER EFTER SLUTBESIKTNING

T4 - UPPLAG, MATERIAL, MASKINER OCH ARBETSBODAR
T5 - TILLFÄLLIG VÄG- ELLER SPÅRTRAFIK
T6 - UPPLAG, MATERIAL, MASKINER OCH ARBETSBODAR KOMBINERAT MED TILLFÄLLIG VÄG- ELLER SPÅRTRAFIK

SKYDDSÅTGÄRDER OCH FÖRSIKTIGHETSMÄTT

- MARKERING ELLER AVGRÄNSNING AV SKYDDSÅTGÄRD OCH FÖRSIKTIGHETSMÄTT

Sk2 - BULLERSKYDD, VALL
Sk4* - BULLERSKYDD, ERBJUDANDE OM FASADÅTGÄRDER
Sk5* - BULLERSKYDD, ERBJUDANDE OM BALKONGÅTGÄRDER
Sk6* - BULLERSKYDD, ERBJUDANDE OM SKYDD FÖR UTEPLATS

SÄRSKILDA BESLUT SOM TAS I SAMBAND MED FASTSTÄLLELSE AV VÄG- OCH JVG-PLAN

- INDRAGNING AV VÄG ELLER OMRÅDE FRÅN ALLMÄNT UNDERHÅLL

ÖVRIGA BETECKNINGAR PÅ PLANKARTAN

- MARKERING ELLER AVGRÄNSNING AV TIDIGARE KÄLLNÄRA FASTSTÄLLD SKYDDSÅTGÄRD OCH FÖRSIKTIGHETSMÄTT
- JÄRNVÄGSMARK SOM ÅTERLÄMNAS
- 0/000 +00,0m — NY VÄG, VÄGBANEKANTER MED LÄNGDMÄTNINGSSTRECK OCH HÖJDSÄTTNING
- 0/000 +00,0m — NY GÅNG- OCH CYKELVÄG MED LÄNGDMÄTNINGSSTRECK OCH HÖJDSÄTTNING
- KM 0+000 RÖK +00,0m — NY JÄRNVÄG, SPÅRMITT MED LÄNGDMÄTNINGSSTRECK OCH HÖJDSÄTTNING
- STÄNGSEL PÅ DEL AV FASTIGHET
- BACKA 127 — FASTIGHETSBETECKNING

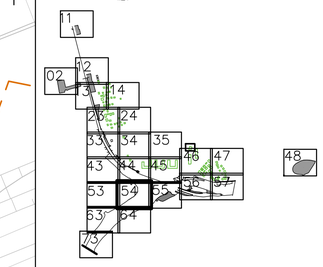

TYP AV PLAN: VÄG-JVG-PLAN

GRANSKNINGSSTATUS / SYFTE: FÖR GRANSKNING

HANDLINGSTYP: SAMRÅDSHANDLING

DATUM: 2023-09-05

LEVERANS / ÄNDRINGS-PM:

OBJEKT: E6.21 LUNDBYLEDEN BRANTINGS-RINGÖMOTET

DELOMRÅDE / BANDEL: BRANTINGSMOTET-RINGÖMOTET

ANLÄGGNINGSDEL: BOHUSBANAN

OBJEKTNUMMER / KM: 178051

KONSTRUKTIONSNUMMER:

BESTÄLLARE: TRAFIKVERKET

LEVERANTÖR: AFRY

SKAPAD AV: L. KEMI

UPPDRAGSNUMMER: D1089264

GODKÄND AV: M. DAHLÉN

AVDELNING: AFRY

RITNINGSTYP: PLANKARTA

TEKNIKOMRÅDE / INNEHÅLL: TEKNIKOMRÅDEN VÄG - TDOK

BESKRIVNING: PLANKARTA ÄNDRING AV DEL AV VÄG- OCH JVG-PLAN E6.21 LUNDBYLEDEN DELEN BRANTINGSMOTET-RINGÖMOTET

SKALA: 1:400

FORMAT: A1

FÖRVALTNINGSNUMMER:

RITNINGSNUMMER: 178051-01-170-0300-9054

BLAD: 054

NÄSTA BLAD: 055

BET: .4

PLD: 2023-09-01 14:15 C:\PROJECT\WSE\WD\AFRY_INVEST\AF-A406750\DMS\398476\178051-01-170-0300-9054.DWG LENNART KEMI

XREF		
D:\57134_VT\178051-00-PD-0000-9001	2023-05-26	16:50
D:\57134_VT\178051-00-PD-0000-9002	2023-05-26	16:51
D:\57134_VT\178051-00-PD-0000-9003	2023-07-05	10:36
D:\57134_VT\178051-00-PD-0000-9004	2023-07-11	10:22
D:\57134_VT\178051-00-PD-0000-9005	2023-09-01	11:02
D:\57134_VT\178051-00-PD-0000-9006	2023-09-01	11:03
D:\57134_VT\178051-00-PD-0000-9006	2023-09-27	13:41
D:\57134_VT\178051-00-PD-0000-9007	2023-09-27	13:41
D:\57134_VT\178051-00-PD-0000-9008

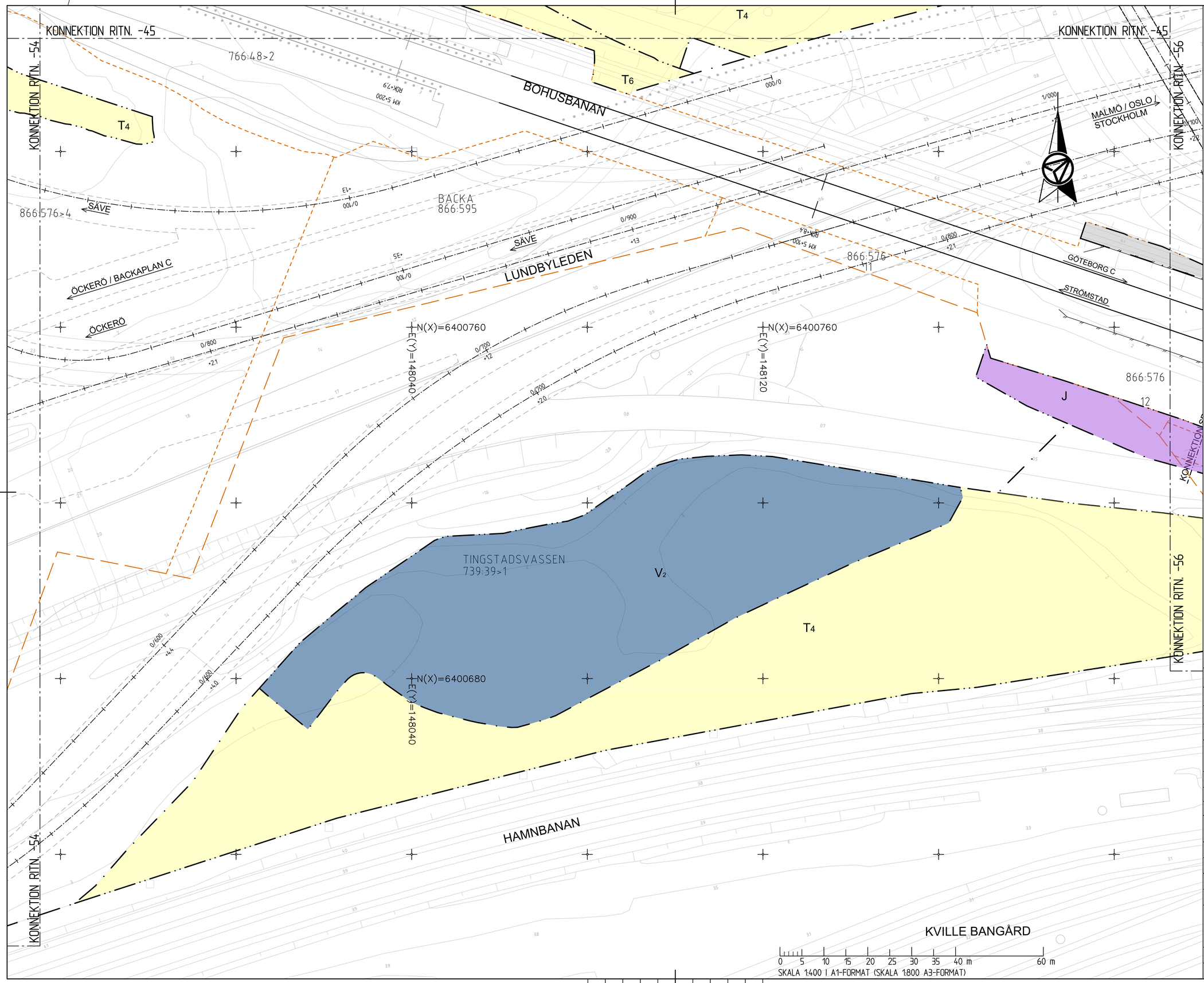

UPPLYSNINGAR

KOORDINATSYSTEM: SWEREF 99 12 00
HÖJDSYSTEM: RH 2000

SKYLDIGHETEN ATT GÖRA ANNMÄLAN FÖR SAMRÅD ENLIGT 12:6 MB GÄLLER INTE FÖR DE VERKSAMHETER OCH ÅTGÄRDER SOM BEHÖVS FÖR ATT BYGGGA VÄGEN/JÄRNVÄGEN OCH SOM FASTSTÄLLS OCH INGÅR I VÄGOMRÅDE FÖR ALLMÄN VÄG/JÄRNVÄGSMARK ELLER OMRÅDE FÖR TILLFÄLLIG NYTTJANDERÄTT.

TECKENFÖRKLARING

MARKANSPRÅK

- GRÄNS FÖR VÄGOMRÅDE OCH JÄRNVÄGSMARK
- AVGRÄNSNING MELLAN OLIKA TYPER AV MARKANSPRÅK
- FASTIGHETSGRÄNS
- TRAKTGRÄNS

- V1 – NYTT VÄGOMRÅDE MED VÄGRÄTT
- V2 – NYTT VÄGOMRÅDE INOM DETALJPLAN DÄR KOMMUN ÄR HUVUDMAN FÖR ALLMÄNNA PLATSER
- J – NY JÄRNVÄGSMARK MED ÄGANDERÄTT
- T – TILLFÄLLIG NYTTJANDERÄTT, TILLGÄNGLIG FR.O.M. BYGGSTART T.O.M. 3 MÅNADER EFTER SLUTBESIKTNING
- T4 – UPPLAG, MATERIAL, MASKINER OCH ARBETSBODAR
- T5 – TILLFÄLLIG VÄG- ELLER SPÅRTRAFIK
- T6 – UPPLAG, MATERIAL, MASKINER OCH ARBETSBODAR KOMBINERAT MED TILLFÄLLIG VÄG- ELLER SPÅRTRAFIK

SKYDDSÅTGÄRDER OCH FÖRSIKTIGHETSMÅTT

- MARKERING ELLER AVGRÄNSNING AV SKYDDSÅTGÄRD OCH FÖRSIKTIGHETSMÅTT
- Sk2 – BULLERSKYDD, VALL
- Sk4* – BULLERSKYDD, ERBJUDANDE OM FASADÅTGÄRDER
- Sk5* – BULLERSKYDD, ERBJUDANDE OM BALKONGÅTGÄRDER
- Sk6* – BULLERSKYDD, ERBJUDANDE OM SKYDD FÖR UTEPLATS

SÄRSKILDA BESLUT SOM TAS I SAMBAND MED FASTSTÄLLELSE AV VÄG- OCH JVG-PLAN

- INDRAGNING AV VÄG ELLER OMRÅDE
- FRÅN ALLMÄNT UNDERHÅLL

ÖVRIGA BETECKNINGAR PÅ PLANKARTAN

- MARKERING ELLER AVGRÄNSNING AV TIDIGARE KÄLLNÄRA FASTSTÄLLD SKYDDSÅTGÄRD OCH FÖRSIKTIGHETSMÅTT
- JÄRNVÄGSMARK SOM ÅTERLÄMNAS
- 0/000 +00,0m – NY VÄG, VÄGBANEKANTER MED LÄNGDMÄTNINGSSTRECK OCH HÖJDSÄTTNING
- 0/000 +00,0m – NY GÅNG- OCH CYKELVÄG MED LÄNGDMÄTNINGSSTRECK OCH HÖJDSÄTTNING
- KM 0+000 RÖK +00,0m – NY JÄRNVÄG, SPÅRMITT MED LÄNGDMÄTNINGSSTRECK OCH HÖJDSÄTTNING
- STÄNGSEL PÅ DEL AV FASTIGHET
- BACKA 127 – FASTIGHETSBETECKNING

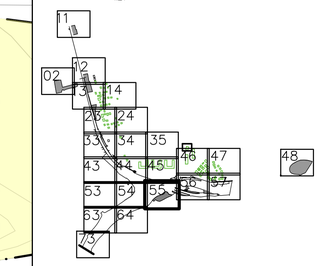

TYP AV PLAN: **VÄG-JVG-PLAN**

GRANSKNINGSSTATUS / SYFTE: FÖR GRANSKNING

HANDLINGSTYP: SAMRÅDSHANDLING

DATUM: 2023-09-05

LEVERANS / ÄNDRINGS-PM:

OBJEKT: E6.21 LUNDBYLEDEN BRANTINGS-RINGÖMOTET

DELOMRÅDE / BANDEL: BRANTINGSMOTET-RINGÖMOTET

ANLÄGGNINGSDEL: BOHUSBANAN

OBJEKTNUMMER / KM: 178051

KONSTRUKTIONSNUMMER:

BESTÄLLARE: TRAFIKVERKET

LEVERANTÖR: AFRY

SKAPAD AV: L. KEMI

UPPDRAGSNUMMER: D1089264

GODKÄND AV: M. DAHLÉN

AVDELNING: AFRY

RITNINGSTYP: PLANKARTA

TEKNIKOMRÅDE / INNEHÅLL: TEKNIKOMRÅDEN VÄG - TDOK

BESKRIVNING: PLANKARTA ÄNDRING AV DEL AV VÄG- OCH JVG-PLAN E6.21 LUNDBYLEDEN DELEN BRANTINGSMOTET-RINGÖMOTET

SKALA: 1:400

FORMAT: A1

FÖRVALTNINGSNUMMER:

RITNINGSNUMMER: 178051-01-170-0300-9055

BLAD: 055

NÄSTA BLAD: 056

BET: .5

PLD: 2023-09-01 14:16 C:\PROJECTWISE\WDV\AFRY_INVEST\AF_A406750\DMS73984\178051-01-170-0300-9055.DWG LENNART KEMI

XREF: DHS734.W\178051-00-PR-0000-9002 2022-06-30 14:31
DHS734.W\178051-00-PR-0000-9003 2022-06-30 14:36
DHS734.W\178051-01-PR-0000-9002 2023-09-01 11:02
DHS734.W\178051-01-PR-0000-9003 2023-09-01 11:02
DHS734.W\178051-01-PR-0000-9011 2023-09-01 10:50
DHS734.W\178051-02-PR-0000-9001 2023-09-01 10:52
DHS734.W\178051-03-PR-0000-9001 2023-06-22 21:41
DHS734.W\178051-03-PR-0000-9003 2023-06-22 21:43
DHS734.W\178051-03-PR-0000-9006 2023-07-03 09:55
DHS734.W\178051-03-PR-0000-9008 2023-07-03 09:55
DHS734.W\178051-00-PR-0000-9009 2023-09-01 11:31
DHS734.W\178051-00-PR-0000-9011 2023-09-01 11:44

Lager:

KONNEKTION RITN. -46

KONNEKTION RITN. -45

KONNEKTION RITN. -57

KONNEKTION RITN. -55

BACKA
866:576>1

V1

Sk2 (ök min +5)

N(X)=6400840 ÖCKERÖ / SÄVE

E(Y)=148240

N(X)=6400840

E(Y)=148320

LUNDBYLEDEN

Brunnsbomotet

MALMÖ /CENTRUM

OSLO/STOCKHOLM

N(X)=6400760

E(Y)=148240

766:48>2

BACKA
866:239

J

866:240

866:259

866:241

866:242

866:243

866:244

866:245

866:246

866:247

866:248

866:249

866:250

866:251

866:252

866:504

S:182

T4

BOHUSBANAN

GÖTEBORG C

STRÖMSTAD

TINGSTADSVASSEN
739:39>1

HAMNBANAN / KVILLE BANGÅRD

Kv 13 Fjärrn

Kv 8 Fjärrn

Sk4, Sk6

Sk4

Sk6

13:2 13:3 13:4 13:5 13:6 13:7 13:8 13:9 13:10

12:8 12:9 12:10

11:13 11:14

8:1 8:2 8:3 8:4 8:5

0 5 10 15 20 25 30 35 40 m 60 m

SKALA 1:400 I A1-FORMAT (SKALA 1:800 A3-FORMAT)

UPPLYSNINGAR

KOORDINATSYSTEM: SWEREF 99 12 00
HÖJDSYSTEM: RH 2000

SKYLDIGHETEN ATT GÖRA ANNMÄLAN FÖR SAMRÅD ENLIGT 12:6 MB GÄLLER INTE FÖR DE VERKSAMHETER OCH ÅTGÄRDER SOM BEHÖVS FÖR ATT BYGGGA VÄGEN/JÄRNVÄGEN OCH SOM FASTSTÄLLS OCH INGÅR I VÄGOMRÅDE FÖR ALLMÄN VÄG/JÄRNVÄGSMARK ELLER OMRÅDE FÖR TILLFÄLLIG NYTTJANDERÄTT.

TECKENFÖRKLARING

MARKANSPRÅK

- GRÄNS FÖR VÄGOMRÅDE OCH JÄRNVÄGSMARK
- AVGRÄNSNING MELLAN OLIKA TYPER AV MARKANSPRÅK
- FASTIGHETSGRÄNS
- TRAKTGRÄNS
- V1 NYTT VÄGOMRÅDE MED VÄGRÄTT
- V2 NYTT VÄGOMRÅDE INOM DETALJPLAN DÄR KOMMUN ÄR HUVUDMAN FÖR ALLMÄNNA PLATSER
- J NY JÄRNVÄGSMARK MED ÄGANDERÄTT
- T TILLFÄLLIG NYTTJANDERÄTT, TILLGÄNGLIG FR.O.M. BYGGSTART T.O.M. 3 MÅNADER EFTER SLUTBESIKTNING

T4 - UPPLAG, MATERIAL, MASKINER OCH ARBETSBODAR
T5 - TILLFÄLLIG VÄG- ELLER SPÅRTRAFIK
T6 - UPPLAG, MATERIAL, MASKINER OCH ARBETSBODAR KOMBINERAT MED TILLFÄLLIG VÄG- ELLER SPÅRTRAFIK

SKYDDSÅTGÄRDER OCH FÖRSIKTIGHETSMÄTT

- MARKERING ELLER AVGRÄNSNING AV SKYDDSÅTGÄRD OCH FÖRSIKTIGHETSMÄTT

Sk2 - BULLERSKYDD, VALL
Sk4* - BULLERSKYDD, ERBJUDANDE OM FASADÅTGÄRDER
Sk5* - BULLERSKYDD, ERBJUDANDE OM BALKONGÅTGÄRDER
Sk6* - BULLERSKYDD, ERBJUDANDE OM SKYDD FÖR UTEPLATS

SÄRSKILDA BESLUT SOM TAS I SAMBAND MED FASTSTÄLLELSE AV VÄG- OCH JVG-PLAN

- INDRAGNING AV VÄG ELLER OMRÅDE FRÅN ALLMÄNT UNDERHÅLL

ÖVRIGA BETECKNINGAR PÅ PLANKARTAN

- MARKERING ELLER AVGRÄNSNING AV TIDIGARE KÄLLNÄRA FASTSTÄLLD SKYDDSÅTGÄRD OCH FÖRSIKTIGHETSMÄTT
- JÄRNVÄGSMARK SOM ÅTERLÄMNAS
- 0/000 +00,0m — NY VÄG, VÄGBANEKANTER MED LÄNGDMÄTNINGSSTRECK OCH HÖJDSÄTTNING
- 0/000 +00,0m — NY GÅNG- OCH CYKELVÄG MED LÄNGDMÄTNINGSSTRECK OCH HÖJDSÄTTNING
- KM 0+000 RÖK +00,0m — NY JÄRNVÄG, SPÅRMITT MED LÄNGDMÄTNINGSSTRECK OCH HÖJDSÄTTNING
- STÄNGSEL PÅ DEL AV FASTIGHET
- BACKA 127 — FASTIGHETSBETECKNING

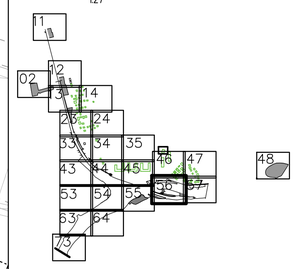

TYP AV PLAN: VÄG-JVG-PLAN

GRANSKNINGSSTATUS / SYFTE: FÖR GRANSKNING

HANDLINGSTYP: SAMRÅDSHANDLING

DATUM: 2023-09-05

LEVERANS / ÄNDRINGS-PM:

OBJEKT: E6.21 LUNDBYLEDEN BRANTINGS-RINGÖMOTET

DELOMRÅDE / BANDEL: BRANTINGSMOTET-RINGÖMOTET

ANLÄGGNINGDEL: BOHUSBANAN

OBJEKTNUMMER / KM: 178051

KONSTRUKTIONSNUMMER:

BESTÄLLARE: TRAFIKVERKET

LEVERANTÖR: AFRY

SKAPAD AV: L. KEMI

UPPDRAGSNUMMER: D1089264

GODKÄND AV: M. DAHLÉN

AVDELNING: AFRY

RITNINGSTYP: PLANKARTA

TEKNIKOMRÅDE / INNEHÅLL: TEKNIKOMRÅDEN VÄG - TDOK

BESKRIVNING: PLANKARTA ÄNDRING AV DEL AV VÄG- OCH JVG-PLAN E6.21 LUNDBYLEDEN DELEN BRANTINGSMOTET-RINGÖMOTET

SKALA: 1:400

FORMAT: A1

FÖRVALTNINGSNUMMER:

RITNINGSNUMMER: 178051-01-170-0300-9056

BLAD: 056

NÄSTA BLAD: 057

BET: .4

PLD: 2023-09-01 14:20 C:\PROJECT\WSE\WD\AFRY_INV\EST\AF-A406750\DKS7398K\178051-01-170-0300-9056.DWG LENNART KEMI

XREF: DKS7398K\178051-00-RK-0000-9001 2023-06-16 10:50
DKS7398K\178051-00-RK-0000-9002 2023-06-16 11:11
DKS7398K\178051-00-RK-0000-9003 2023-07-07 00:36
DKS7398K\178051-00-RK-0000-9004 2023-07-07 00:36
DKS7398K\178051-01-RK-0000-9005 2023-09-01 10:02
DKS7398K\178051-01-RK-0000-9006 2023-09-01 10:02
DKS7398K\178051-00-RK-0000-9007 2023-06-27 21:51
DKS7398K\178051-00-RK-0000-9008 2023-06-27 21:51
DKS7398K\178051-01-RK-0000-9009 2023-09-05 17:40
DKS7398K\178051-01-RK-0000-9010 2023-09-05 17:40

Lager:

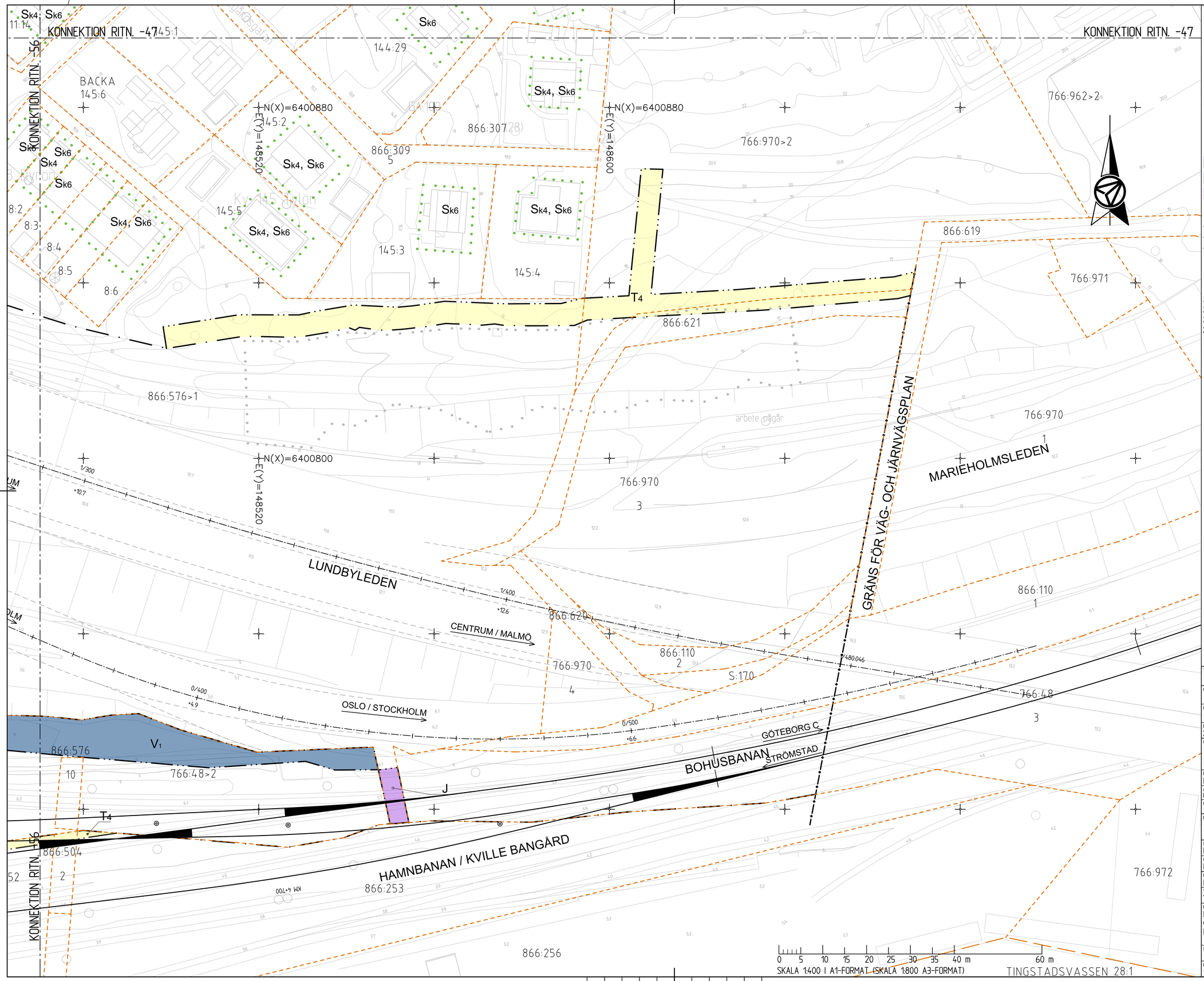

UPPLYSNINGAR

KOORDINATSYSTEM: SWEREF 99 12 00
HÖJDSYSTEM: RH 2000
SKYLDIGHETEN ATT GÖRA ANNMÄLAN FÖR SAMRÅD ENLIGT 12:6 MB GÄLLER INTE FÖR DE VERKSAMHETER OCH ÅTGÄRDER SOM BEHÖVS FÖR ATT BYGGGA VÄGEN/JÄRNVÄGEN OCH SOM FASTSTÄLLS OCH INGÅR I VÄGOMRÅDE FÖR ALLMÄN VÄG/JÄRNVÄGSMARK ELLER OMRÅDE FÖR TILLFÄLLIG NYTTJANDERÄTT.

TECKENFÖRKLARING

MARKANSPRÅK
- GRÄNS FÖR VÄGOMRÅDE OCH JÄRNVÄGSMARK
- AVGRÄNSNING MELLAN OLIKA TYPER AV MARKANSPRÅK
- FASTIGHETSGRÄNS
- TRAKTGRÄNS

V1 NYTT VÄGOMRÅDE MED VÄGRÄTT
V2 NYTT VÄGOMRÅDE INOM DETALJPLAN DÄR KOMMUN ÄR HUVUDMAN FÖR ALLMÄNNA PLATSER
J NY JÄRNVÄGSMARK MED ÄGANDERÄTT
T TILLFÄLLIG NYTTJANDERÄTT, TILLGÄNGLIG FR.O.M. BYGGSTART T.O.M. 3 MÅNADER EFTER SLUTBESIKTNING

T4 - UPPLAG, MATERIAL, MASKINER OCH ARBETSBODAR
T5 - TILLFÄLLIG VÄG- ELLER SPÅRTRAFIK
T6 - UPPLAG, MATERIAL, MASKINER OCH ARBETSBODAR KOMBINERAT MED TILLFÄLLIG VÄG- ELLER SPÅRTRAFIK

SKYDDSÅTGÄRDER OCH FÖRSIKTIGHETSMÄTT
- MARKERING ELLER AVGRÄNSNING AV SKYDDSÅTGÄRD OCH FÖRSIKTIGHETSMÄTT

Sk2 - BULLERSKYDD, VALL
Sk4* - BULLERSKYDD, ERBJUDANDE OM FASADÅTGÄRDER
Sk5* - BULLERSKYDD, ERBJUDANDE OM BALKONGÅTGÄRDER
Sk6* - BULLERSKYDD, ERBJUDANDE OM SKYDD FÖR UTEPLATS

SÄRSKILDA BESLUT SOM TAS I SAMBAND MED FASTSTÄLLELSE AV VÄG- OCH JVG-PLAN
- INDRAGNING AV VÄG ELLER OMRÅDE FRÅN ALLMÄNT UNDERHÅLL

ÖVRIGA BETECKNINGAR PÅ PLANKARTAN
- MARKERING ELLER AVGRÄNSNING AV TIDIGARE KÄLLNÄRA FASTSTÄLLD SKYDDSÅTGÄRD OCH FÖRSIKTIGHETSMÄTT
- JÄRNVÄGSMARK SOM ÅTERLÄMNAS
- 0/000 +00,0m — NY VÄG, VÄGBANEKANTER MED LÄNGDMÄTNINGSSTRECK OCH HÖJDSÄTTNING
- 0/000 +00,0m — NY GÅNG- OCH CYKELVÄG MED LÄNGDMÄTNINGSSTRECK OCH HÖJDSÄTTNING
- KM 0+000 RÖK +00,0m — NY JÄRNVÄG, SPÅRMITT MED LÄNGDMÄTNINGSSTRECK OCH HÖJDSÄTTNING
- STÄNGSEL PÅ DEL AV FASTIGHET
- BACKA 127 — FASTIGHETSBETECKNING

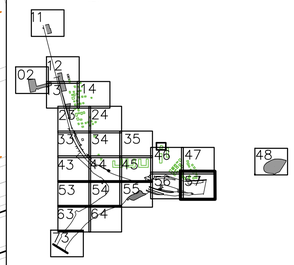

TYP AV PLAN: VÄG-JVG-PLAN
GRANSKNINGSSTATUS / SYFTE: FÖR GRANSKNING
HANDLINGSTYP: SAMRÅDSHANDLING
DATUM: 2023-09-05
LEVERANS / ÄNDRINGS-PM:
OBJEKT: E6.21 LUNDBYLEDEN BRANTINGS-RINGÖMOTET
DELOMRÅDE / BANDEL: BRANTINGSMOTET-RINGÖMOTET
ANLÄGGNINGDEL: BOHUSBANAN
OBJEKTNUMMER / KM: 178051
KONSTRUKTIONSNUMMER:
BESTÄLLARE: TRAFIKVERKET
LEVERANTÖR: AFRY
SKAPAD AV: L. KEMI
UPPDRAGSNUMMER: D1089264
GODKÄND AV: M. DAHLÉN
AVDELNING: AFRY
RITNINGSTYP: PLANKARTA
TEKNIKOMRÅDE / INNEHÅLL: TEKNIKOMRÅDEN VÄG - TDOK
BESKRIVNING: PLANKARTA ÄNDRING AV DEL AV VÄG- OCH JVG-PLAN E6.21 LUNDBYLEDEN DELEN BRANTINGSMOTET-RINGÖMOTET
SKALA: 1:400
FORMAT: A1
FÖRVALTNINGSNUMMER:
RITNINGSNUMMER: 178051-01-170-0300-9057
BLAD: 057
NÄSTA BLAD: 063
BET: .3

PLO: 2023-09-01 14:22 C:\PROJECTWISE\WD\AFRY_INWEST\AF_A406750\DMS7398A\178051-01-170-0300-9057.DWG LENNART KEMI

XREF: DWCS7398Z\178051-00-PI-0000-9006 2023-09-01 13:31
DWCS7398Z\178051-00-PI-0000-9007 2023-06-30 14:31
DWCS7398Z\178051-00-PI-0000-9002 2023-06-30 14:31
DWCS7398Z\178051-00-PI-0000-9003 2023-09-01 10:26
DWCS7398Z\178051-00-PI-0000-9005 2023-09-01 10:26
DWCS7398Z\178051-00-PI-0000-9001 2023-09-27 21:12
DWCS7398Z\178051-00-PI-0000-9004 2023-09-27 21:12
DWCS7398Z\178051-00-PI-0000-9008 2023-09-28 07:40
DWCS7398Z\178051-00-PI-0000-9009 2023-09-28 09:45

Lager:

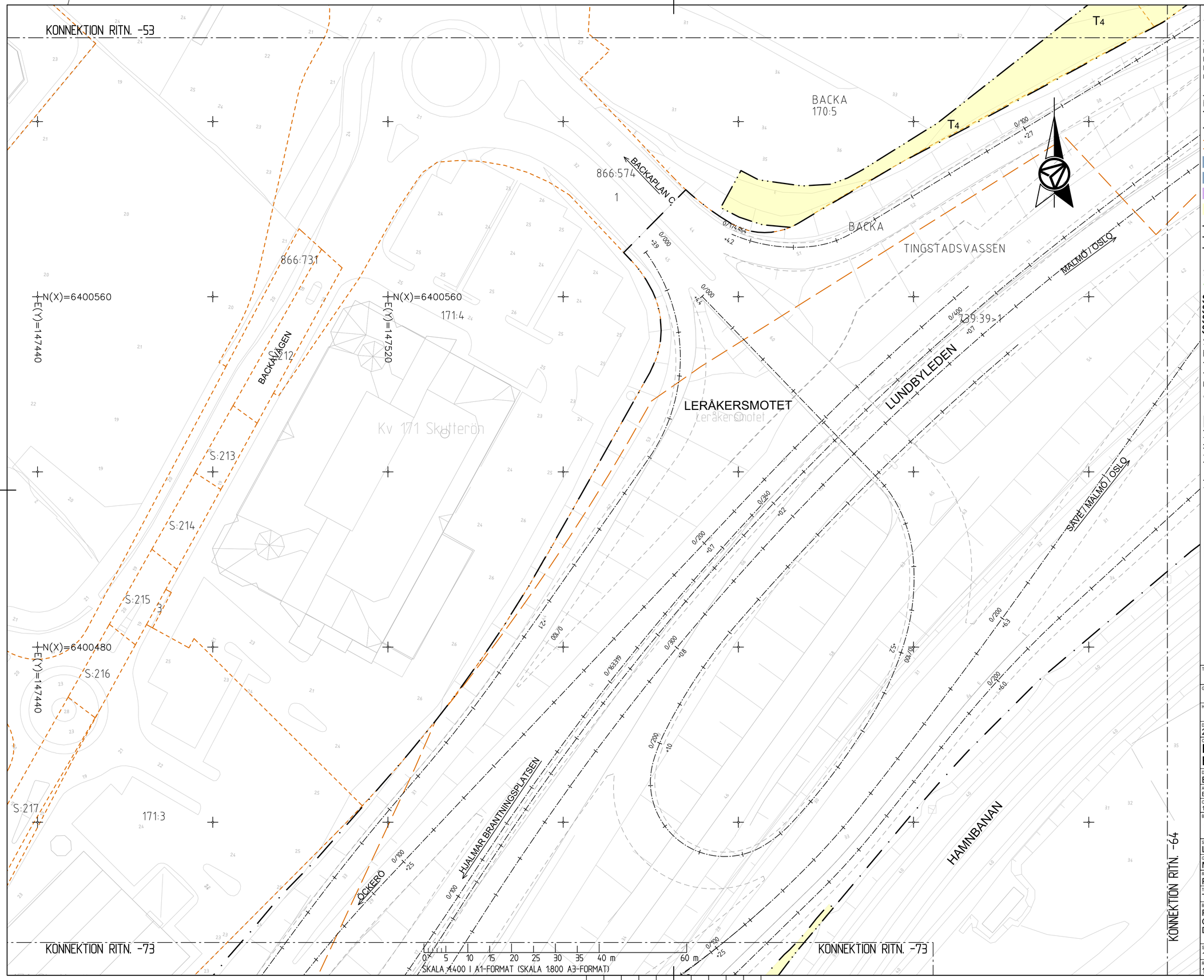

UPPLYSNINGAR

KOORDINATSYSTEM: SWEREF 99 12 00
HÖJDSYSTEM: RH 2000
SKYLDIGHETEN ATT GÖRA ANNMÄLAN FÖR SAMRÅD ENLIGT 12:6 MB GÄLLER INTE FÖR DE VERKSAMHETER OCH ÅTGÄRDER SOM BEHÖVS FÖR ATT BYGGGA VÄGEN/JÄRNVÄGEN OCH SOM FASTSTÄLLS OCH INGÅR I VÄGOMRÅDE FÖR ALLMÄN VÄG/JÄRNVÄGSMARK ELLER OMRÅDE FÖR TILLFÄLLIG NYTTJANDERÄTT.

TECKENFÖRKLARING

MARKANSPRÅK

- GRÄNS FÖR VÄGOMRÅDE OCH JÄRNVÄGSMARK
- AVGRÄNSNING MELLAN OLIKA TYPER AV MARKANSPRÅK
- FASTIGHETSGRÄNS
- TRAKTGRÄNS

V1 NYTT VÄGOMRÅDE MED VÄGRÄTT
V2 NYTT VÄGOMRÅDE INOM DETALJPLAN DÄR KOMMUN ÄR HUVUDMAN FÖR ALLMÄNNA PLATSER
J NY JÄRNVÄGSMARK MED ÄGANDERÄTT
T TILLFÄLLIG NYTTJANDERÄTT, TILLGÄNGLIG FR.O.M. BYGGSTART T.O.M. 3 MÅNADER EFTER SLUTBESIKTNING

T4 - UPPLAG, MATERIAL, MASKINER OCH ARBETSBODAR
T5 - TILLFÄLLIG VÄG- ELLER SPÅRTRAFIK
T6 - UPPLAG, MATERIAL, MASKINER OCH ARBETSBODAR KOMBINERAT MED TILLFÄLLIG VÄG- ELLER SPÅRTRAFIK

SKYDDSÅTGÄRDER OCH FÖRSIKTIGHETSMÄTT

- MARKERING ELLER AVGRÄNSNING AV SKYDDSÅTGÄRD OCH FÖRSIKTIGHETSMÄTT

Sk2 - BULLERSKYDD, VALL
Sk4* - BULLERSKYDD, ERBJUDANDE OM FASADÅTGÄRDER
Sk5* - BULLERSKYDD, ERBJUDANDE OM BALKONGÅTGÄRDER
Sk6* - BULLERSKYDD, ERBJUDANDE OM SKYDD FÖR UTEPLATS

SÄRSKILDA BESLUT SOM TAS I SAMBAND MED FASTSTÄLLELSE AV VÄG- OCH JVG-PLAN

- INDRAGNING AV VÄG ELLER OMRÅDE
- FRÅN ALLMÄNT UNDERHÅLL

ÖVRIGA BETECKNINGAR PÅ PLANKARTAN

- MARKERING ELLER AVGRÄNSNING AV TIDIGARE KÄLLNÄRA FASTSTÄLLD SKYDDSÅTGÄRD OCH FÖRSIKTIGHETSMÄTT
- JÄRNVÄGSMARK SOM ÅTERLÄMNAS
- 0/000 +00,0m — NY VÄG, VÄGBANEKANTER MED LÄNGDMÄTNINGSSTRECK OCH HÖJDSÄTTNING
- 0/000 +00,0m — NY GÅNG- OCH CYKELVÄG MED LÄNGDMÄTNINGSSTRECK OCH HÖJDSÄTTNING
- KM 0+000 RÖK +00,0m — NY JÄRNVÄG, SPÅRMITT MED LÄNGDMÄTNINGSSTRECK OCH HÖJDSÄTTNING
- STÄNGSEL PÅ DEL AV FASTIGHET
- BACKA 127 — FASTIGHETSBETECKNING

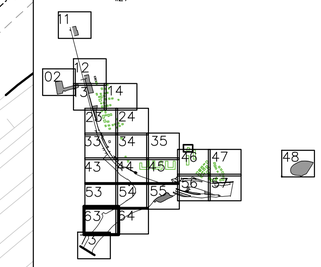

TYP AV PLAN: VÄG-JVG-PLAN
GRANSKNINGSSTATUS / SYFTE: FÖR GRANSKNING
HANDLINGSTYP: SAMRÅDSHANDLING
DATUM: 2023-09-05
LEVERANS / ÄNDRINGS-PM:
OBJEKT: E6.21 LUNDBYLEDEN BRANTINGS-RINGÖMOTET
DELOMRÅDE / BANDEL: BRANTINGSMOTET-RINGÖMOTET
ANLÄGGNINGDEL: BOHUSBANAN
OBJEKTNUMMER / KM: 178051
KONSTRUKTIONSNUMMER:
BESTÄLLARE: TRAFIKVERKET
LEVERANTÖR: AFRY
SKAPAD AV: L. KEMI
UPPDRAGSNUMMER: D1089264
GODKÄND AV: M. DAHLÉN
AVDELNING: AFRY
RITNINGSTYP: PLANKARTA
TEKNIKOMRÅDE / INNEHÅLL: TEKNIKOMRÅDEN VÄG - TDOK
BESKRIVNING: PLANKARTA ÄNDRING AV DEL AV VÄG- OCH JVG-PLAN E6.21 LUNDBYLEDEN DELEN BRANTINGSMOTET-RINGÖMOTET
SKALA: 1:400
FORMAT: A1
FÖRVALTNINGSNUMMER:
RITNINGSNUMMER: 178051-01-170-0300-9063
BLAD: 063
NÄSTA BLAD: 064
BET: .4

LENNART KEMI
C:\PROJECTWISE\WD\AFRY_LINKEST\AF_A406750\DMS7398A\178051-01-170-0300-9063.DWG
2023-09-01 14:24
PLO:

XREF: [MCS7]A4L\TR051-00-PI-0000-9001 2023-05-16 10:50
[MCS7]A4L\TR051-00-PI-0000-9002 2023-05-16 9:34
[MCS7]A4L\TR051-00-PI-0000-9003 2023-07-07 10:36
[MCS7]A4L\TR051-00-PI-0000-9004 2023-07-07 10:37
[MCS7]A4L\TR051-01-PI-0000-0001 2023-09-01 10:22
[MCS7]A4L\TR051-00-PI-0000-9005 2023-09-01 10:22
[MCS7]A4L\TR051-00-PI-0000-9006 2023-06-21 13:41
[MCS7]A4L\TR051-00-PI-0000-9007 2023-06-21 13:41
[MCS7]A4L\TR051-00-PI-0000-9008 2023-06-16 7:40
[MCS7]A4L\TR051-01-PI-0000-9009 2023-09-01 9:45

Lager:

KONNEKTION RITN. -54

BACKA
866:574

TINGSTADSVASSEN
739:39-1

N(X)=6400520
E(Y)=147760

N(X)=6400520
E(Y)=147840

N(X)=6400440
E(Y)=147760

12:12

KONNEKTION RITN. -63

0 5 10 15 20 25 30 35 40 m 60 m
SKALA 1:400 I A1-FORMAT (SKALA 1:800 A3-FORMAT)

UPPLYSNINGAR

KOORDINATSYSTEM: SWEREF 99 12 00
HÖJDSYSTEM: RH 2000
SKYLDIGHETEN ATT GÖRA ANNMÄLAN FÖR SAMRÅD ENLIGT 12:6 MB GÄLLER INTE FÖR DE VERKSAMHETER OCH ÅTGÄRDER SOM BEHÖVS FÖR ATT BYGGGA VÄGEN/JÄRNVÄGEN OCH SOM FASTSTÄLLS OCH INGÅR I VÄGOMRÅDE FÖR ALLMÄN VÄG/JÄRNVÄGSMARK ELLER OMRÅDE FÖR TILLFÄLLIG NYTTJANDERÄTT.

TECKENFÖRKLARING

MARKANSPRÅK
- GRÄNS FÖR VÄGOMRÅDE OCH JÄRNVÄGSMARK
- AVGRÄNSNING MELLAN OLIKA TYPER AV MARKANSPRÅK
- FASTIGHETSGRÄNS
- TRAKTGRÄNS

V1 NYTT VÄGOMRÅDE MED VÄGRÄTT
V2 NYTT VÄGOMRÅDE INOM DETALJPLAN DÄR KOMMUN ÄR HUVUDMAN FÖR ALLMÄNNA PLATSER
J NY JÄRNVÄGSMARK MED ÄGANDERÄTT
T TILLFÄLLIG NYTTJANDERÄTT, TILLGÄNGLIG FR.O.M. BYGGSTART T.O.M. 3 MÅNADER EFTER SLUTBESIKTNING
T4 - UPPLAG, MATERIAL, MASKINER OCH ARBETSBODAR
T5 - TILLFÄLLIG VÄG- ELLER SPÅRTRAFIK
T6 - UPPLAG, MATERIAL, MASKINER OCH ARBETSBODAR KOMBINERAT MED TILLFÄLLIG VÄG- ELLER SPÅRTRAFIK

SKYDDSÅTGÄRDER OCH FÖRSIKTIGHETSMÄTT
- MARKERING ELLER AVGRÄNSNING AV SKYDDSÅTGÄRD OCH FÖRSIKTIGHETSMÄTT

Sk2 - BULLERSKYDD, VALL
Sk4* - BULLERSKYDD, ERBJUDANDE OM FASADÅTGÄRDER
Sk5* - BULLERSKYDD, ERBJUDANDE OM BALKONGÅTGÄRDER
Sk6* - BULLERSKYDD, ERBJUDANDE OM SKYDD FÖR UTEPLATS

SÄRSKILDA BESLUT SOM TAS I SAMBAND MED FASTSTÄLLELSE AV VÄG- OCH JVG-PLAN
- INDRAGNING AV VÄG ELLER OMRÅDE FRÅN ALLMÄNT UNDERHÅLL

ÖVRIGA BETECKNINGAR PÅ PLANKARTAN
- MARKERING ELLER AVGRÄNSNING AV TIDIGARE KÄLLNÄRA FASTSTÄLLD SKYDDSÅTGÄRD OCH FÖRSIKTIGHETSMÄTT
- JÄRNVÄGSMARK SOM ÅTERLÄMNAS
- 0/000 +00,0m — NY VÄG, VÄGBANEKANTER MED LÄNGDMÄTNINGSSTRECK OCH HÖJDSÄTTNING
- 0/000 +00,0m — NY GÅNG- OCH CYKELVÄG MED LÄNGDMÄTNINGSSTRECK OCH HÖJDSÄTTNING
- KM 0+000 ROK +00,0m — NY JÄRNVÄG, SPÅRMITT MED LÄNGDMÄTNINGSSTRECK OCH HÖJDSÄTTNING
- STÄNGSEL PÅ DEL AV FASTIGHET
- BACKA 1:27 — FASTIGHETSBETECKNING

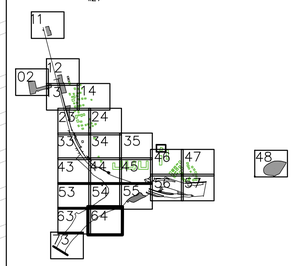

TYP AV PLAN: VÄG-JVG-PLAN
GRANSKNINGSSTATUS / SYFTE: FÖR GRANSKNING
HANDLINGSTYP: SAMRÅDSHANDLING
DATUM: 2023-09-05
LEVERANS / ÄNDRINGS-PM:
OBJEKT: E6.21 LUNDBYLEDEN BRANTINGS-RINGÖMOTET
DELOMRÅDE / BANDEL: BRANTINGSMOTET-RINGÖMOTET
ANLÄGGNINGDEL: BOHUSBANAN
OBJEKTNUMMER / KM: 178051
KONSTRUKTIONSNUMMER:
BESTÄLLARE: TRAFIKVERKET
LEVERANTÖR: AFRY
SKAPAD AV: L. KEMI
UPPDRAGSNUMMER: D1089264
GODKÄND AV: M. DAHLÉN
AVDELNING: AFRY
RITNINGSTYP: PLANKARTA
TEKNIKOMRÅDE / INNEHÅLL: TEKNIKOMRÅDEN VÄG - TDOK
BESKRIVNING: PLANKARTA ÄNDRING AV DEL AV VÄG- OCH JVG-PLAN E6.21 LUNDBYLEDEN DELEN BRANTINGSMOTET-RINGÖMOTET
SKALA: 1:400
FORMAT: A1
FÖRVALTNINGSNUMMER:
RITNINGSNUMMER: 178051-01-170-0300-9064
BLAD: 064
NÄSTA BLAD: 073
BET: .4

PLD: 2023-09-01 14:26 C:\PROJECT\WISEWD\AFRY_INVEST\VÄF_A406750\DMS7398\A\178051-01-170-0300-9064.DWG LENNART KEMI

XREF DMS7398\A\178051-00-PD-0000-9006 2023-09-01 13:31
DMS7398\A\178051-00-PD-0000-9005 2023-06-05 13:59
DMS7398\A\178051-00-PD-0000-9002 2023-06-05 14:31
DMS7398\A\178051-00-PD-0000-9003 2023-09-01 11:09
DMS7398\A\178051-00-PD-0000-9004 2023-09-01 11:09
DMS7398\A\178051-01-PD-0000-9001 2023-09-27 12:12
DMS7398\A\178051-00-PD-0000-9007 2023-09-27 12:12
DMS7398\A\178051-00-PD-0000-9008 2023-05-16 17:40

Lager:

KONNEKTION RITN. -63

KONNEKTION RITN. -63

S:218

Kv. 171 Skutterön

N(X)=6400400

E(Y)=147400

S:219

171:3

N(X)=6400400

E(Y)=147480

LUNDBYLEDEN

MALMÖ / OSLO

TINGSTADSVASSEN

739:39>1

BACKAPLAN C / SÄVE / MALMÖ / OSLO

0/100 +2.5

0/100 +2.6

0/200 +2.7

0/000 +5.7

0/000 +5.0

0/000 +2.8

866:731

BACKAVÄGEN

220

BACKA

866:731

2

ÖCKERÖ

HJALMAR BRANTNINGSPLATSEN

0/000

0/100 +4.0

N(X)=6400320

E(Y)=147400

KVILLE BANGÅRD

T4

LUNDBYLEDEN

GRÄNS FÖR VÄG- OCH JÄRNVÄGSPLAN

HJALMAR BRANTNINGSPLATSEN

MALMÖ / OSLO

0/000

BRANTINGSMOTET

HAMNBANAN

Ringösvägen

ÖCKERÖ

LUNDBYLEDEN

0 5 10 15 20 25 30 35 40 m 60 m

SKALA 1:400 I A1-FORMAT (SKALA 1:800 A3-FORMAT)

UPPLYSNINGAR

KOORDINATSYSTEM: SWEREF 99 12 00
HÖJDSYSTEM: RH 2000
SKYLDIGHETEN ATT GÖRA ANNMÄLAN FÖR SAMRÅD ENLIGT 12:6 MB GÄLLER INTE FÖR DE VERKSAMHETER OCH ÅTGÄRDER SOM BEHÖVS FÖR ATT BYGGGA VÄGEN/JÄRNVÄGEN OCH SOM FASTSTÄLLS OCH INGÅR I VÄGOMRÅDE FÖR ALLMÄN VÄG/JÄRNVÄGSMARK ELLER OMRÅDE FÖR TILLFÄLLIG NYTTJANDERÄTT.

TECKENFÖRKLARING

MARKANSPRÅK
- GRÄNS FÖR VÄGOMRÅDE OCH JÄRNVÄGSMARK
- AVGRÄNSNING MELLAN OLIKA TYPER AV MARKANSPRÅK
- FASTIGHETSGRÄNS
- TRAKTGRÄNS

V1 – NYTT VÄGOMRÅDE MED VÄGRÄTT
V2 – NYTT VÄGOMRÅDE INOM DETALJPLAN DÄR KOMMUN ÄR HUVUDMAN FÖR ALLMÄNNA PLATSER
J – NY JÄRNVÄGSMARK MED ÄGANDERÄTT
T – TILLFÄLLIG NYTTJANDERÄTT, TILLGÄNGLIG FR.O.M. BYGGSTART T.O.M. 3 MÅNADER EFTER SLUTBESIKTNING

T4 – UPPLAG, MATERIAL, MASKINER OCH ARBETSBODAR
T5 – TILLFÄLLIG VÄG- ELLER SPÅRTRAFIK
T6 – UPPLAG, MATERIAL, MASKINER OCH ARBETSBODAR KOMBINERAT MED TILLFÄLLIG VÄG- ELLER SPÅRTRAFIK

SKYDDSÅTGÄRDER OCH FÖRSIKTIGHETSMÄTT
- MARKERING ELLER AVGRÄNSNING AV SKYDDSÅTGÄRD OCH FÖRSIKTIGHETSMÄTT

Sk2 – BULLERSKYDD, VALL
Sk4* – BULLERSKYDD, ERBJUDANDE OM FASADÅTGÄRDER
Sk5* – BULLERSKYDD, ERBJUDANDE OM BALKONGÅTGÄRDER
Sk6* – BULLERSKYDD, ERBJUDANDE OM SKYDD FÖR UTEPLATS

SÄRSKILDA BESLUT SOM TAS I SAMBAND MED FASTSTÄLLELSE AV VÄG- OCH JVG-PLAN
- INDRAGNING AV VÄG ELLER OMRÅDE FRÅN ALLMÄNT UNDERHÅLL

ÖVRIGA BETECKNINGAR PÅ PLANKARTAN
- MARKERING ELLER AVGRÄNSNING AV TIDIGARE KÄLLNÄRA FASTSTÄLLD SKYDDSÅTGÄRD OCH FÖRSIKTIGHETSMÄTT
- JÄRNVÄGSMARK SOM ÅTERLÄMNAS
- 0/000 +00,0m – NY VÄG, VÄGBANEKANTER MED LÄNGDMÄTNINGSSTRECK OCH HÖJDSÄTTNING
- 0/000 +00,0m – NY GÅNG- OCH CYKELVÄG MED LÄNGDMÄTNINGSSTRECK OCH HÖJDSÄTTNING
- KM 0+000 RÖK +00,0m – NY JÄRNVÄG, SPÅRMITT MED LÄNGDMÄTNINGSSTRECK OCH HÖJDSÄTTNING
- STÄNGSEL PÅ DEL AV FASTIGHET
- BACKA 127 – FASTIGHETSBETECKNING

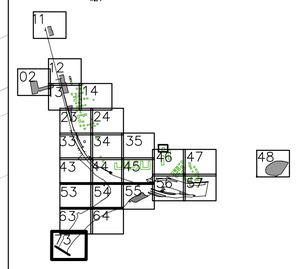

TYP AV PLAN: VÄG-JVG-PLAN

GRANSKNINGSSTATUS / SYFTE: FÖR GRANSKNING

HANDLINGSTYP: SAMRÅDSHANDLING

DATUM: 2023-09-05

LEVERANS / ÄNDRINGS-PM:

OBJEKT: E6.21 LUNDBYLEDEN BRANTINGS-RINGÖMOTET

DELOMRÅDE / BANDEL: BRANTINGSMOTET-RINGÖMOTET

ANLÄGGNINGDEL: BOHUSBANAN

OBJEKTNUMMER / KM: 178051

KONSTRUKTIONSNUMMER:

BESTÄLLARE: TRAFIKVERKET

LEVERANTÖR: AFRY

SKAPAD AV: L. KEMI

UPPDRAGSNUMMER: D1089264

GODKÄND AV: M. DAHLÉN

AVDELNING: AFRY

RITNINGSTYP: PLANKARTA

TEKNIKOMRÅDE / INNEHÅLL: TEKNIKOMRÅDEN VÄG - TDOK

BESKRIVNING: PLANKARTA ÄNDRING AV DEL AV VÄG- OCH JVG-PLAN E6.21 LUNDBYLEDEN DELEN BRANTINGSMOTET-RINGÖMOTET

SKALA: 1:400

FORMAT: A1

FÖRVALTNINGSNUMMER:

RITNINGSNUMMER: 178051-01-170-0300-9073

BLAD: 073

NÄSTA BLAD:

BET: .4

PLD: 2023-09-01 14:28 C:\PROJECT\WISE\WD\AFRY_INVEST\AF_A406750\DWS\7398A\178051-01-170-0300-9073.DWG LENNART KEMI

XREF: BM-734-N\178051-00-PD-0000-9001 2023-05-16 10:50
BM-734-N\178051-00-PD-0000-9002 2023-06-14 9:31
BM-734-N\178051-00-PD-0000-9003 2023-01-27 10:36
BM-734-N\178051-00-PD-0000-9004 2023-01-27 10:36
BM-734-N\178051-01-PD-0000-9001 2023-09-01 15:52
BM-734-N\178051-01-PD-0000-9002 2023-09-01 15:52
BM-734-N\178051-01-PD-0000-9003 2023-06-27 13:51
BM-734-N\178051-01-PD-0000-9004 2023-06-27 13:51
BM-734-N\178051-01-PD-0000-9005 2023-05-16 17:40
BM-734-N\178051-01-PD-0000-9006 2023-01-10 15:45

Lager:

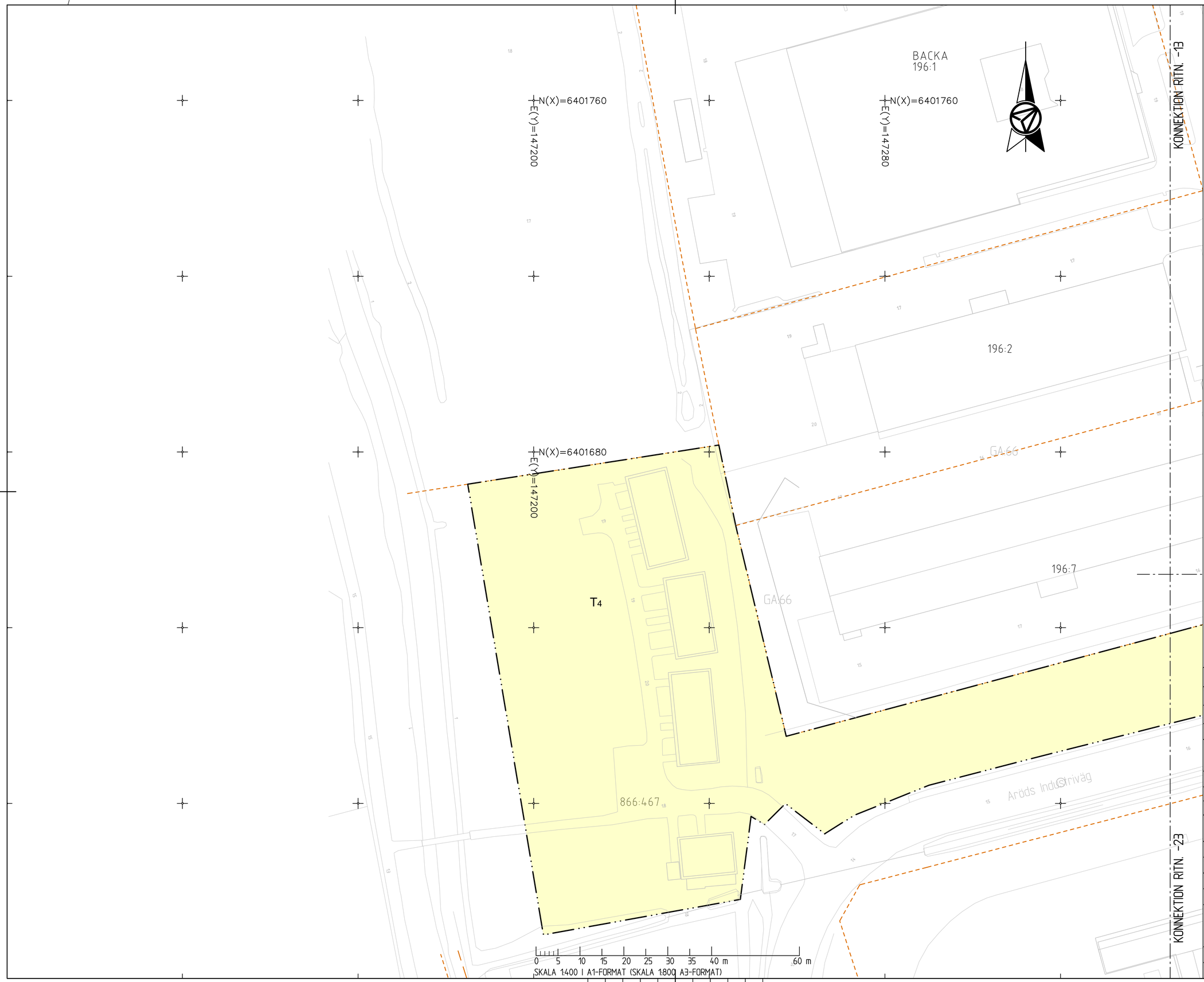

UPPLYSNINGAR

KOORDINATSYSTEM: SWEREF 99 12 00
HÖJDSYSTEM: RH 2000

SKYLDIGHETEN ATT GÖRA ANNMÄLAN FÖR SAMRÅD ENLIGT 12:6 MB GÄLLER INTE FÖR DE VERKSAMHETER OCH ÅTGÄRDER SOM BEHÖVS FÖR ATT BYGGGA VÄGEN/JÄRNVÄGEN OCH SOM FASTSTÄLLS OCH INGÅR I VÄGOMRÅDE FÖR ALLMÄN VÄG/JÄRNVÄGSMARK ELLER OMRÅDE FÖR TILLFÄLLIG NYTTJANDERÄTT.

TECKENFÖRKLARING

MARKANSPRÅK

- GRÄNS FÖR VÄGOMRÅDE OCH JÄRNVÄGSMARK
- AVGRÄNSNING MELLAN OLIKA TYPER AV MARKANSPRÅK
- FASTIGHETSGRÄNS
- TRAKTGRÄNS
- V1 — NYTT VÄGOMRÅDE MED VÄGRÄTT
- V2 — NYTT VÄGOMRÅDE INOM DETALJPLAN DÄR KOMMUN ÄR HUVUDMAN FÖR ALLMÄNNA PLATSER
- J — NY JÄRNVÄGSMARK MED ÄGANDERÄTT
- T — TILLFÄLLIG NYTTJANDERÄTT, TILLGÄNGLIG FR.O.M. BYGGSTART T.O.M. 3 MÅNADER EFTER SLUTBESIKTNING
- T4 - UPPLAG, MATERIAL, MASKINER OCH ARBETSBODAR
- T5 - TILLFÄLLIG VÄG- ELLER SPÅRTRAFIK
- T6 - UPPLAG, MATERIAL, MASKINER OCH ARBETSBODAR KOMBINERAT MED TILLFÄLLIG VÄG- ELLER SPÅRTRAFIK

SKYDDSÅTGÄRDER OCH FÖRSIKTIGHETSMÄTT

- MARKERING ELLER AVGRÄNSNING AV SKYDDSÅTGÄRD OCH FÖRSIKTIGHETSMÄTT
- Sk2 - BULLERSKYDD, VALL
- Sk4* - BULLERSKYDD, ERBJUDANDE OM FASADÅTGÄRDER
- Sk5* - BULLERSKYDD, ERBJUDANDE OM BALKONGÅTGÄRDER
- Sk6* - BULLERSKYDD, ERBJUDANDE OM SKYDD FÖR UTEPLATS

SÄRSKILDA BESLUT SOM TAS I SAMBAND MED FASTSTÄLLELSE AV VÄG- OCH JVG-PLAN

- INDRAGNING AV VÄG ELLER OMRÅDE FRÅN ALLMÄNT UNDERHÅLL

ÖVRIGA BETECKNINGAR PÅ PLANKARTAN

- MARKERING ELLER AVGRÄNSNING AV TIDIGARE KÄLLNÄRA FASTSTÄLLD SKYDDSÅTGÄRD OCH FÖRSIKTIGHETSMÄTT
- JÄRNVÄGSMARK SOM ÅTERLÄMNAS
- 0/000 +00,0m — NY VÄG, VÄGBANEKANTER MED LÄNGDMÄTNINGSSTRECK OCH HÖJDSÄTTNING
- 0/000 +00,0m — NY GÅNG- OCH CYKELVÄG MED LÄNGDMÄTNINGSSTRECK OCH HÖJDSÄTTNING
- KM 0+000 ROK +00,0m — NY JÄRNVÄG, SPÅRMITT MED LÄNGDMÄTNINGSSTRECK OCH HÖJDSÄTTNING
- STÄNGSEL PÅ DEL AV FASTIGHET
- BACKA 127 — FASTIGHETSBETECKNING

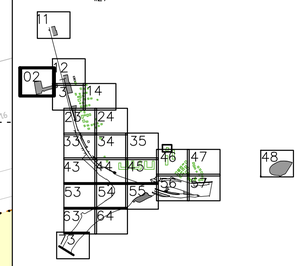

TYP AV PLAN: VÄG-JVG-PLAN

GRANSKNINGSSTATUS / SYFTE: FÖR GRANSKNING

HANDLINGSTYP: SAMRÅDSHANDLING

DATUM: 2023-09-05

LEVERANS / ÄNDRINGS-PM:

OBJEKT: E6.21 LUNDBYLEDEN BRANTINGS-RINGÖMOTET

DELOMRÅDE / BANDEL: BRANTINGSMOTET-RINGÖMOTET

ANLÄGGNINGDEL: BOHUSBANAN

OBJEKTNUMMER / KM: 178051

KONSTRUKTIONSNUMMER:

BESTÄLLARE: TRAFIKVERKET

LEVERANTÖR: AFRY

SKAPAD AV: L. KEMI

UPPDRAGSNUMMER: D1089264

GODKÄND AV: M. DAHLÉN

AVDELNING: AFRY

RITNINGSTYP: PLANKARTA

TEKNIKOMRÅDE / INNEHÅLL: TEKNIKOMRÅDEN VÄG - TDOK

BESKRIVNING: PLANKARTA ÄNDRING AV DEL AV VÄG- OCH JVG-PLAN E6.21 LUNDBYLEDEN DELEN BRANTINGSMOTET-RINGÖMOTET

SKALA	FORMAT	FÖRVALTNINGSNUMMER		
1:400	A1			
RITNINGSNUMMER	BLAD	NÄSTA BLAD	BET	
178051-01-170-0300-9002	002	011	.3	

PLO: 2023-09-01 12:27 C:\PROJECT\WSE\WD\AFRY_INVEST\AF-A406750\DINS7398\V178051-01-170-0300-9002.DWG LENNART KEMI

XREF DWS7982\V178051-00-PI-0000-9006 2023-09-01 11:24
DWS7983\V178051-00-PI-0000-9007 2023-08-30 9:50
DWS7984\V178051-00-PI-0000-9002 2023-08-30 9:31
DWS7985\V178051-00-PI-0000-9003 2023-07-07 11:09
DWS7986\V178051-00-PI-0000-9004 2023-07-07 11:09
DWS7987\V178051-00-PI-0000-9005 2023-06-26 9:42
DWS7988\V178051-00-PI-0000-9001 2023-06-20 11:42
DWS7989\V178051-00-PI-0000-9008 2023-07-03 9:45
DWS7990\V178051-00-PI-0000-9009 2023-06-26 2:41

Lager: