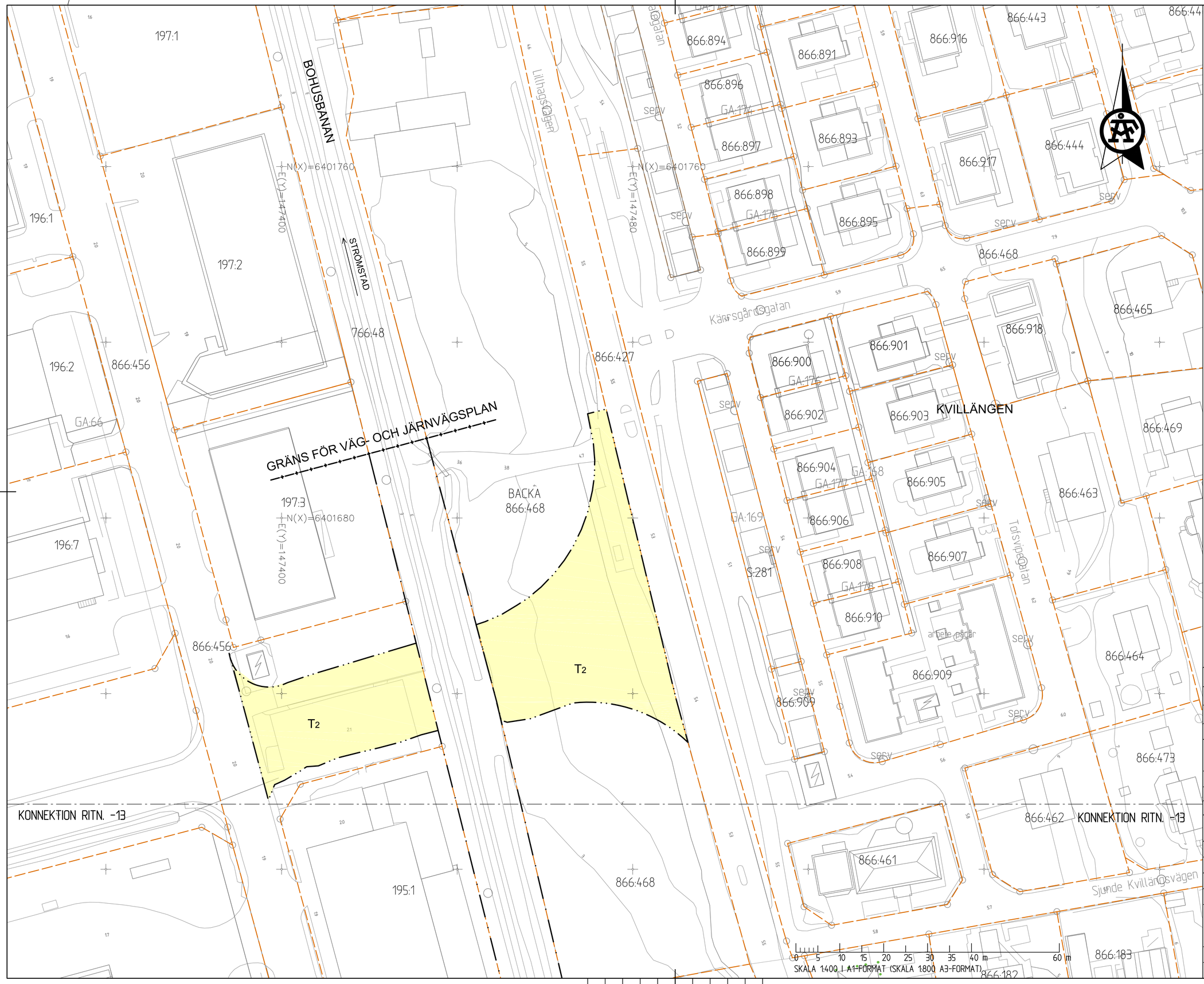

SKALA 1:400 I A1-FORMAT (SKALA 1:800 A3-FORMAT)

UPPLYSNINGAR

KOORDINATSYSTEM: SWEREF 99 12 00
HÖJDSYSTEM: RH 2000

TECKENFÖRKLARING

MARKANSPRÅK

- GRÄNS FÖR VÄGOMRÅDE OCH JÄRNVÄGSMARK
- AVGRÄNSNING MELLAN OLIKA TYPER AV MARKANSPRÅK
- FASTIGHETSGRÄNS
- TRAKTGRÄNS
- V1 – NYTT VÄGOMRÅDE MED VÄGRÄTT
- V2 – NYTT VÄGOMRÅDE INOM DETALJPLAN DÄR KOMMUN ÄR HUVUDMAN FÖR ALLMÄNNA PLATSER
- Vi1 – NYTT VÄGOMRÅDE MED INSKRÄNKT VÄGRÄTT PÅ BEFINTLIG JÄRNVÄGSMARK
- Vi2 – NYTT VÄGOMRÅDE MED INSKRÄNKT VÄGRÄTT FÖR SKREDSÄKRING OCH PÅLNING
- J1 – NY JÄRNVÄGSMARK MED ÄGANDERÄTT
- J, Vi – NY JÄRNVÄGSMARK MED ÄGANDERÄTT NYTT VÄGOMRÅDE MED INSKRÄNKT VÄGRÄTT
- Js1 – NY JÄRNVÄGSMARK MED SERVITUTSRÄTT FÖR LEDNING
- Js2 – NY JÄRNVÄGSMARK MED SERVITUTSRÄTT FÖR SKREDSÄKRING OCH PÅLNING
- Js3 – NY JÄRNVÄGSMARK MED SERVITUTSRÄTT FÖR BRO
- T – TILLFÄLLIG NYTTJANDERÄTT, 52 MÅNADER FRÅN BYGGSTART

T1 – UPPLAG, MATERIAL, MASKINER OCH ARBETSBODAR
T2 – TILLFÄLLIG VÄG- ELLER SPÅRTRAFIK
T3 – TILLFÄLLIG PARKERING

SKYDDSÅTGÄRDER OCH FÖRSIKTIGHETSMÅTT

- MARKERING ELLER AVGRÄNSNING AV SKYDDSÅTGÄRD OCH FÖRSIKTIGHETSMÅTT

Sk1 – BULLERSKYDD, SPÅRNÄRA
Sk2 – BULLERSKYDD, VALL 3,0 m ÖVER VÄGKANT
Sk3 – BULLERSKYDD, VALL/SKÄRM/MUR HÖJD VARIERAR
Sk4* – BULLERSKYDD, ERBJUDANDE OM FASADÅTGÄRDER
Sk5* – BULLERSKYDD, ERBJUDANDE OM BALKONGÅTGÄRDER
Sk6* – BULLERSKYDD, ERBJUDANDE OM SKYDD FÖR UTEPLATS
* PÅ DEL AV FASTIGHET

SÄRSKILDA BESLUT SOM TAS I SAMBAND MED FASTSTÄLLELSE AV VÄGPLAN

- INDRAGNING AV VÄG ELLER OMRÅDE FRÅN ALLMÄNT UNDERHÅLL

ÖVRIGA BETECKNINGAR PÅ PLANKARTAN

- 0/000 +00,0m – NY VÄG, VÄGBANEKANTER MED LÄNGDMÄTNINGSSTRECK OCH HÖJDSÄTTNING
- 0/000 +00,0m – NY GÅNG- OCH CYKELVÄG MED LÄNGDMÄTNINGSSTRECK OCH HÖJDSÄTTNING
- KM 0+000 RÖK +00,0m – NY JÄRNVÄG, SPÅRMITT MED LÄNGDMÄTNINGSSTRECK OCH HÖJDSÄTTNING
- BACKA 127 – FASTIGHETSBETECKNING

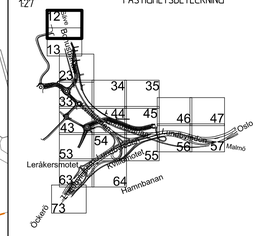

TYP AV PLAN: VÄG- JVG-PLAN

GRANSKNINGSSTATUS / SYFTE: FÖR GRANSKNING

HANDLINGSTYP: GRANSKNINGSHANDLING

DATUM: 2017-02-27	LEVERANS / ÄNDRINGS-PM
OBJEKT: E6.21, LUNDBYLEDEN BRANTINGS-RINGÖMOTET	
DELOMRÅDE / BANDEL: LUNDBYTUNNELN-TINGSTADSTUNNELN	
ANLÄGGNINGDEL: GEMENSAMT	
OBJEKTNUMMER / KM: 10 94 05	KONSTRUKTIONSNUMMER
BESTÄLLARE: TRAFIKVERKET	LEVERANTÖR: ÅF INFRASTRUCTURE
SKAPAD AV: SANJIN ZEC	UPPDRAGSNUMMER: 586447
GODKÄND AV: KENT CEDERHOLM	AVDELNING: VÄG&MARK
RITNINGSTYP: PLAN	
TEKNIKOMRÅDE / INNEHÅLL: VÄGUTFORMNING OCH TRAFIK	
BESKRIVNING: PLANKARTA	
SKALA: 1:400 / FORMAT: A1	FÖRVALTNINGSNUMMER
RITNINGSNUMMER: 1094-05-01-170-0300-012	BLAD: 12 / NÄSTA BLAD: 13 / BET

PLD: 2017-02-15 1344 X:\GÖTEBORG\586447 - VÄG E6-21 LUNDBYLEDEN -32662-\07 RITNINGAR\VÄGPLAN\3\TNRTIDEFI\109405-01-170-0300-012.DWG RÖSSGER DIRK

XREF: MODELL\X2007101 2016-11-22 09:43
MODELL\X2007102 2016-12-12 11:03
MODELL\X2007301 2016-12-12 11:09
MODELL\X2007302 2016-12-08 15:41
MODELL\X2007201 2016-12-08 15:54
MODELL\X2007202 2016-12-12 12:05
MODELL\X2007501 2016-12-09 11:05
MODELL\X2007502 2016-12-08 15:58
MODELL\X2007503 2016-12-08 15:59
MODELL\X2007703 2016-12-12 12:07

Lager:

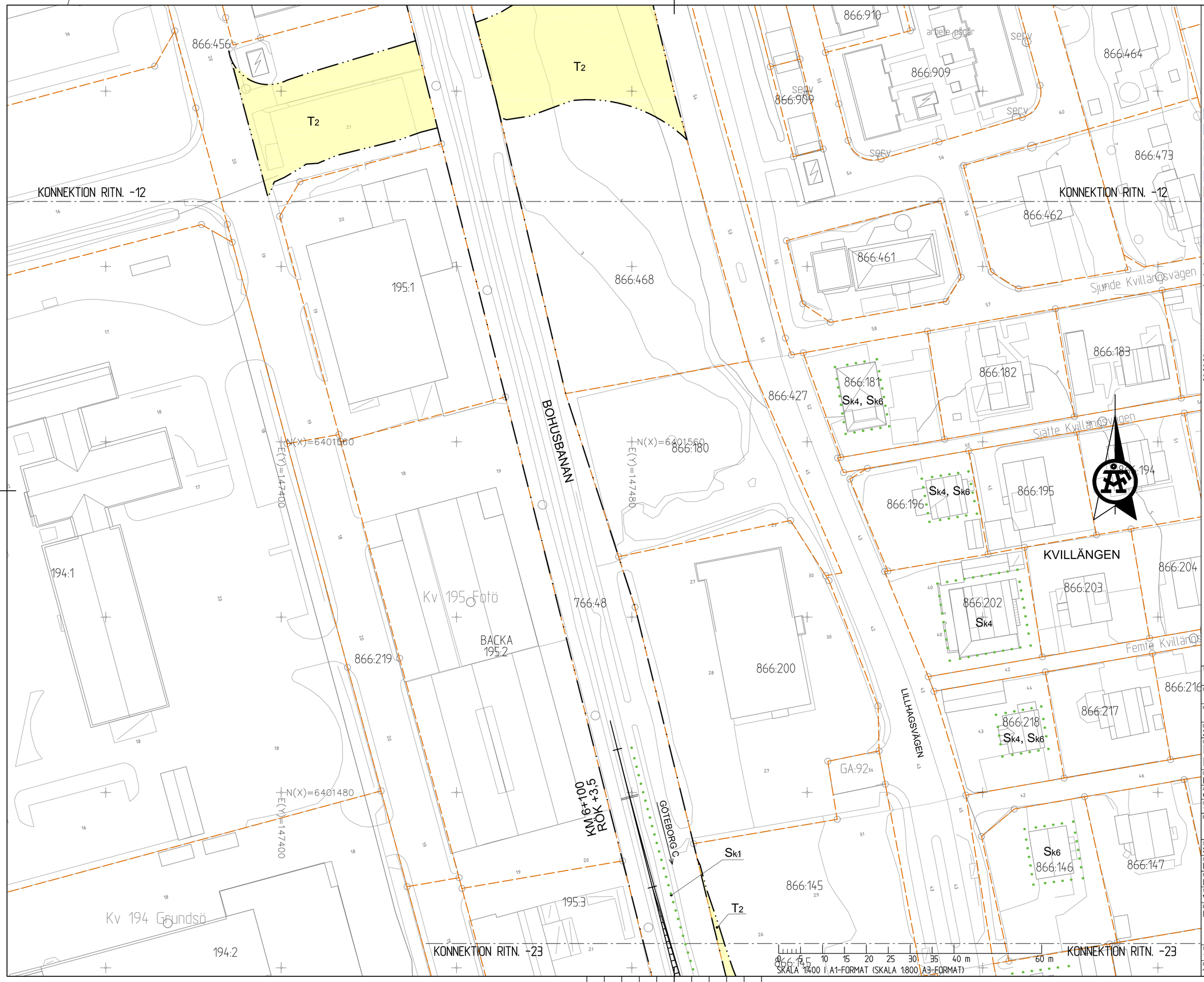

UPPLYSNINGAR

KOORDINATSYSTEM: SWEREF 99 12 00
HÖJDSYSTEM: RH 2000

TECKENFÖRKLARING

MARKANSPRÅK

- GRÄNS FÖR VÄGOMRÅDE OCH JÄRNVÄGSMARK
- AVGRÄNSNING MELLAN OLIKA TYPER AV MARKANSPRÅK
- FASTIGHETSGRÄNS
- TRAKTGRÄNS
- V1 NYTT VÄGOMRÅDE MED VÄGRÄTT
- V2 NYTT VÄGOMRÅDE INOM DETALJPLAN DÄR KOMMUN ÄR HUVUDMAN FÖR ALLMÄNNA PLATSER
- Vi1 NYTT VÄGOMRÅDE MED INSKRÄNKT VÄGRÄTT PÅ BEFINTLIG JÄRNVÄGSMARK
- Vi2 NYTT VÄGOMRÅDE MED INSKRÄNKT VÄGRÄTT FÖR SKREDSÄKRING OCH PÅLNING
- J1 NY JÄRNVÄGSMARK MED ÄGANDERÄTT
- J, Vi NY JÄRNVÄGSMARK MED ÄGANDERÄTT NYTT VÄGOMRÅDE MED INSKRÄNKT VÄGRÄTT
- Js1 NY JÄRNVÄGSMARK MED SERVITUTSRÄTT FÖR LEDNING
- Js2 NY JÄRNVÄGSMARK MED SERVITUTSRÄTT FÖR SKREDSÄKRING OCH PÅLNING
- Js3 NY JÄRNVÄGSMARK MED SERVITUTSRÄTT FÖR BRO
- T TILLFÄLLIG NYTTJANDERÄTT, 52 MÅNADER FRÅN BYGGSTART

T1 – UPPLAG, MATERIAL, MASKINER OCH ARBETSBODAR
T2 – TILLFÄLLIG VÄG- ELLER SPÅRTRAFIK
T3 – TILLFÄLLIG PARKERING

SKYDDSÅTGÄRDER OCH FÖRSIKTIGHETSMÅTT

- MARKERING ELLER AVGRÄNSNING AV SKYDDSÅTGÄRD OCH FÖRSIKTIGHETSMÅTT

Sk1 – BULLERSKYDD, SPÅRNÄRA
Sk2 – BULLERSKYDD, VALL 3,0 m ÖVER VÄGKANT
Sk3 – BULLERSKYDD, VALL/SKÄRM/MUR HÖJD VARIERAR
Sk4* – BULLERSKYDD, ERBJUDANDE OM FASADÅTGÄRDER
Sk5* – BULLERSKYDD, ERBJUDANDE OM BALKONGÅTGÄRDER
Sk6* – BULLERSKYDD, ERBJUDANDE OM SKYDD FÖR UTEPLATS
* PÅ DEL AV FASTIGHET

SÄRSKILDA BESLUT SOM TAS I SAMBAND MED FASTSTÄLLELSE AV VÄGPLAN

- INDRAGNING AV VÄG ELLER OMRÅDE FRÅN ALLMÄNT UNDERHÅLL

ÖVRIGA BETECKNINGAR PÅ PLANKARTAN

- 0/000 +00,0m — NY VÄG, VÄGBANEKANTER MED LÄNGDMÄTNINGSSTRECK OCH HÖJDSÄTTNING
- 0/000 +00,0m — NY GÅNG- OCH CYKELVÄG MED LÄNGDMÄTNINGSSTRECK OCH HÖJDSÄTTNING
- KM 0+000 ROK +00,0m — NY JÄRNVÄG, SPÅRMITT MED LÄNGDMÄTNINGSSTRECK OCH HÖJDSÄTTNING
- BACKA 127 — FASTIGHETSBETECKNING

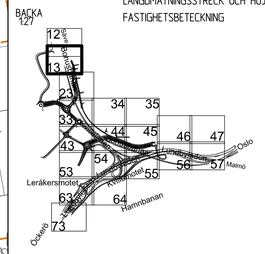

TYP AV PLAN
VÄG- JVG-PLAN

GRANSKNINGSSTATUS / SYFTE
FÖR GRANSKNING

HANDLINGSTYP
GRANSKNINGSHANDLING

DATUM: 2017-02-27
LEVERANS / ÄNDRINGS-PM:

OBJEKT
E6.21, LUNDBYLEDEN BRANTINGS-RINGÖMOTET

DELOMRÅDE / BANDEL
LUNDBYTUNNELN-TINGSTADSTUNNELN

ANLÄGGNINGDEL
GEMENSAMT

OBJEKTNUMMER / KM: 10 94 05
KONSTRUKTIONSNUMMER:

BESTÄLLARE: TRAFIKVERKET
LEVERANTÖR: ÅF INFRASTRUCTURE

SKAPAD AV: SANJIN ZEC
UPPDRAGSNUMMER: 586447

GODKÄND AV: KENT CEDERHOLM
AVDELNING: VÄG&MARK

RITNINGSTYP
PLAN

TEKNIKOMRÅDE / INNEHÅLL
VÄGUTFORMNING OCH TRAFIK

BESKRIVNING
PLANKARTA

SKALA: 1:400
FORMAT: A1
FÖRVALTNINGSNUMMER:

RITNINGSNUMMER: 1094-05-01-170-0300-013
BLAD: 13
NÄSTA BLAD: 23
BET:

PLO: 2017-02-15 13:45 X:\GÖTEBORG\586447 - VÄG E6-21 LUNDBYLEDEN -32662-\07 RITNINGAR\VÄGPLAN\3\TYRITDEK\094405-01-170-0300-013.DWG RÖSSGER DIRK

XREF: MODEL\XB09701 2016-12-22 09:43
MODEL\XB09702 2016-12-12 14:03
MODEL\XB09301 2016-12-09 11:09
MODEL\XB09302 2016-12-09 9:41
MODEL\XB09701 2016-12-12 9:54
MODEL\XB09702 2016-12-12 9:55
MODEL\XB09301 2016-12-09 11:05
MODEL\XB09302 2016-12-09 9:59
MODEL\XB09703 2016-12-12 9:59

Lagen:

KONNEKTION RITN. -13

KONNEKTION RITN. -13

SPÅRVÄXEL

STRÖMSTAD

BOHUSBANAN

KM 6+000
ROK+3,5

KONNEKTION SP2 5+1028,556
=6+000

LILLHAGSVÄGEN

Tredje Kvillängsvägen

Andra Kvillängsvägen

Vänskapsvägen

KVILLÄNGEN

GA:47

BACKA
195:4

GÖTEBORG C →

KM 5+900
ROK+3,5

KONNEKTION RITN. -33

KONNEKTION RITN. -33

N(X)=6401400
E(Y)=147440

N(X)=6401400
E(Y)=147560

N(X)=6401280
E(Y)=147440

0 5 10 15 20 25 30 35 40 m 60 m

SKALA 1:400 I A1-FORMAT (SKALA 1:800 A3-FORMAT)

UPPLYSNINGAR

KOORDINATSYSTEM: SWEREF 99 12 00
HÖJDSYSTEM: RH 2000

TECKENFÖRKLARING

MARKANSPRÅK

- GRÄNS FÖR VÄGOMRÅDE OCH JÄRNVÄGSMARK
- AVGRÄNSNING MELLAN OLIKA TYPER AV MARKANSPRÅK
- FASTIGHETSGRÄNS
- TRAKTGRÄNS

- V1 – NYTT VÄGOMRÅDE MED VÄGRÄTT
- V2 – NYTT VÄGOMRÅDE INOM DETALJPLAN DÄR KOMMUN ÄR HUVUDMAN FÖR ALLMÄNNA PLATSER
- Vi1 – NYTT VÄGOMRÅDE MED INSKRÄNKT VÄGRÄTT PÅ BEFINTLIG JÄRNVÄGSMARK
- Vi2 – NYTT VÄGOMRÅDE MED INSKRÄNKT VÄGRÄTT FÖR SKREDSÄKRING OCH PÅLNING
- J1 – NY JÄRNVÄGSMARK MED ÄGANDERÄTT
- J, Vi – NY JÄRNVÄGSMARK MED ÄGANDERÄTT, NYTT VÄGOMRÅDE MED INSKRÄNKT VÄGRÄTT
- Js1 – NY JÄRNVÄGSMARK MED SERVITUTSRÄTT FÖR LEDNING
- Js2 – NY JÄRNVÄGSMARK MED SERVITUTSRÄTT FÖR SKREDSÄKRING OCH PÅLNING
- Js3 – NY JÄRNVÄGSMARK MED SERVITUTSRÄTT FÖR BRO
- T – TILLFÄLLIG NYTTJANDERÄTT, 52 MÅNADER FRÅN BYGGSTART

T1 – UPPLAG, MATERIAL, MASKINER OCH ARBETSBODAR
T2 – TILLFÄLLIG VÄG- ELLER SPÅRTRAFIK
T3 – TILLFÄLLIG PARKERING

SKYDDSÅTGÄRDER OCH FÖRSIKTIGHETSMÅTT

- MARKERING ELLER AVGRÄNSNING AV SKYDDSÅTGÄRD OCH FÖRSIKTIGHETSMÅTT

Sk1 – BULLERSKYDD, SPÅRNÄRA
Sk2 – BULLERSKYDD, VALL 3,0 m ÖVER VÄGKANT
Sk3 – BULLERSKYDD, VALL/SKÄRM/MUR HÖJD VARIERAR
Sk4* – BULLERSKYDD, ERBJUDANDE OM FASADÅTGÄRDER
Sk5* – BULLERSKYDD, ERBJUDANDE OM BALKONGÅTGÄRDER
Sk6* – BULLERSKYDD, ERBJUDANDE OM SKYDD FÖR UTEPLATS
* PÅ DEL AV FASTIGHET

SÄRSKILDA BESLUT SOM TAS I SAMBAND MED FASTSTÄLLELSE AV VÄGPLAN

- INDRAGNING AV VÄG ELLER OMRÅDE FRÅN ALLMÄNT UNDERHÅLL

ÖVRIGA BETECKNINGAR PÅ PLANKARTAN

- 0/000 +00,0m – NY VÄG, VÄGBANEKANTER MED LÄNGDMÄTNINGSSTRECK OCH HÖJDSÄTTNING
- 0/000 +00,0m – NY GÅNG- OCH CYKELVÄG MED LÄNGDMÄTNINGSSTRECK OCH HÖJDSÄTTNING
- KM 0+000 ROK +00,0m – NY JÄRNVÄG, SPÅRMITT MED LÄNGDMÄTNINGSSTRECK OCH HÖJDSÄTTNING
- BACKA 127 – FASTIGHETSBETECKNING

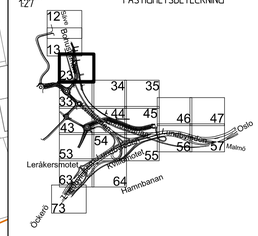

TYP AV PLAN: VÄG- JVG-PLAN

GRANSKNINGSSTATUS / SYFTE: FÖR GRANSKNING

HANDLINGSTYP: GRANSKNINGSHANDLING

DATUM: 2017-02-27

LEVERANS / ÄNDRINGS-PM:

OBJEKT: E6.21, LUNDBYLEDEN BRANTINGS-RINGÖMOTET

DELOMRÅDE / BANDEL: LUNDBYTUNNELN-TINGSTADSTUNNELN

ANLÄGGNINGDEL: GEMENSAMT

OBJEKTNUMMER / KM: 10 94 05

KONSTRUKTIONSNUMMER:

BESTÄLLARE: TRAFIKVERKET

LEVERANTÖR: ÅF INFRASTRUCTURE

SKAPAD AV: SANJIN ZEC

UPPDRAGSNUMMER: 586447

GODKÄND AV: KENT CEDERHOLM

AVDELNING: VÄG&MARK

RITNINGSTYP: PLAN

TEKNIKOMRÅDE / INNEHÅLL: VÄGUTFORMNING OCH TRAFIK

BESKRIVNING: PLANKARTA

SKALA: 1:400

FORMAT: A1

FÖRVALTNINGSNUMMER:

RITNINGSNUMMER: 1094.05-01-170-0300-023

BLAD: 23

NÄSTA BLAD: 33

BET:

PLO: 2017-02-15 13:46 X:\GÖTEBORG\586447 - VÄG E6-21 LUNDBYLEDEN -32662-\07 RITNINGAR\VÄGPLAN\3\GRITDEF\094405-01-170-0300-023.DWG ROSSGER DIRK

XREF: MODELL\3300701 2016-11-22 08:43; MODELL\3300702 2016-12-08 15:45; MODELL\3300703 2016-12-08 15:45; MODELL\3300704 2016-12-08 15:51; MODELL\3300705 2016-12-08 15:51; MODELL\3300706 2016-12-08 15:54; MODELL\3300707 2016-12-08 15:54; MODELL\3300708 2016-12-08 15:55; MODELL\3300709 2016-12-08 15:55; MODELL\3300710 2016-12-08 15:56; MODELL\3300711 2016-12-08 15:56; MODELL\3300712 2016-12-08 15:56

Lager:

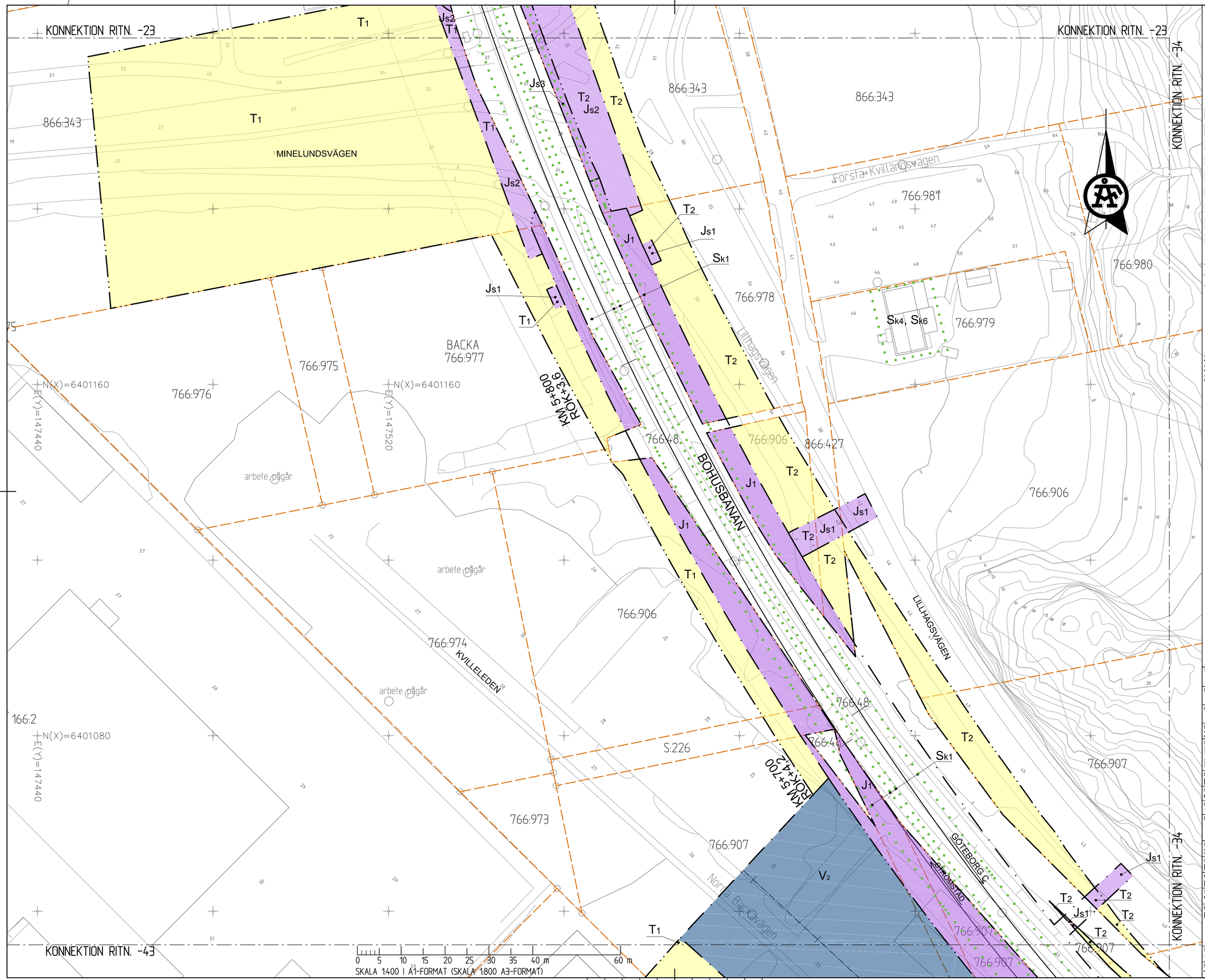

UPPLYSNINGAR

KOORDINATSYSTEM: SWEREF 99 12 00
HÖJDSYSTEM: RH 2000

TECKENFÖRKLARING

MARKANSPRÅK

- GRÄNS FÖR VÄGOMRÅDE OCH JÄRNVÄGSMARK
- AVGRÄNSNING MELLAN OLIKA TYPER AV MARKANSPRÅK.
- FASTIGHETSGRÄNS
- TRAKTGRÄNS

V1	NYTT VÄGOMRÅDE MED VÄGRÄTT
V2	NYTT VÄGOMRÅDE INOM DETALJPLAN DÄR KOMMUN ÄR HUVUDMAN FÖR ALLMÄNNA PLATSER
Vi1	NYTT VÄGOMRÅDE MED INSKRÄNKT VÄGRÄTT PÅ BEFINTLIG JÄRNVÄGSMARK
Vi2	NYTT VÄGOMRÅDE MED INSKRÄNKT VÄGRÄTT FÖR SKREDSÄKRING OCH PÅLNING
J1	NY JÄRNVÄGSMARK MED ÄGANDERÄTT
J, Vi	NY JÄRNVÄGSMARK MED ÄGANDERÄTT NYTT VÄGOMRÅDE MED INSKRÄNKT VÄGRÄTT
Js1	NY JÄRNVÄGSMARK MED SERVITUTSRÄTT FÖR LEDNING
Js2	NY JÄRNVÄGSMARK MED SERVITUTSRÄTT FÖR SKREDSÄKRING OCH PÅLNING
Js3	NY JÄRNVÄGSMARK MED SERVITUTSRÄTT FÖR BRO
T	TILLFÄLLIG NYTTJANDERÄTT, 52 MÅNADER FRÅN BYGGSTART

T1 – UPPLAG, MATERIAL, MASKINER OCH ARBETSBODAR
T2 – TILLFÄLLIG VÄG- ELLER SPÅRTRAFIK
T3 – TILLFÄLLIG PARKERING

SKYDDSÅTGÄRDER OCH FÖRSIKTIGHETSMÅTT

MARKERING ELLER AVGRÄNSNING AV SKYDDSÅTGÄRD OCH FÖRSIKTIGHETSMÅTT

Sk1 – BULLERSKYDD, SPÅRNÄRA
Sk2 – BULLERSKYDD, VALL 3,0 m ÖVER VÄGKANT
Sk3 – BULLERSKYDD, VALL/SKÄRM/MUR HÖJD VARIERAR
Sk4* – BULLERSKYDD, ERBJUDANDE OM FASADÅTGÄRDER
Sk5* – BULLERSKYDD, ERBJUDANDE OM BALKONGÅTGÄRDER
Sk6* – BULLERSKYDD, ERBJUDANDE OM SKYDD FÖR UTEPLATS
* PÅ DEL AV FASTIGHET

SÄRSKILDA BESLUT SOM TAS I SAMBAND MED FASTSTÄLLELSE AV VÄGPLAN

INDRAGNING AV VÄG ELLER OMRÅDE FRÅN ALLMÄNT UNDERHÅLL

ÖVRIGA BETECKNINGAR PÅ PLANKARTAN

0/000 +00,0m — NY VÄG, VÄGBANEKANTER MED LÄNGDMÄTNINGSSTRECK OCH HÖJDSÄTTNING
0/000 +00,0m — NY GÅNG- OCH CYKELVÄG MED LÄNGDMÄTNINGSSTRECK OCH HÖJDSÄTTNING
KM 0+000 ROK +00,0m — NY JÄRNVÄG, SPÅRMITT MED LÄNGDMÄTNINGSSTRECK OCH HÖJDSÄTTNING
FASTIGHETSBETECKNING

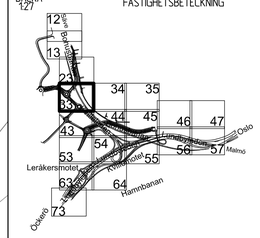

TYP AV PLAN: VÄG- JVG-PLAN
GRANSKNINGSSTATUS / SYFTE: FÖR GRANSKNING
HANDLINGSTYP: GRANSKNINGSHANDLING
DATUM: 2017-02-27
LEVERANS / ÄNDRINGS-PM:
OBJEKT: E6.21, LUNDBYLEDEN BRANTINGS-RINGÖMOTET
DELOMRÅDE / BANDEL: LUNDBYTUNNELN-TINGSTADSTUNNELN
ANLÄGGNINGSDEL: GEMENSAMT
OBJEKTNUMMER / KM: 10 94 05
KONSTRUKTIONSNUMMER:
BESTÄLLARE: TRAFIKVERKET
LEVERANTÖR: ÅF INFRASTRUCTURE
SKAPAD AV: SANJIN ZEC
UPPDRAGSNUMMER: 586447
GODKÄND AV: KENT CEDERHOLM
AVDELNING: VÄG&MARK
RITNINGSTYP: PLAN
TEKNIKOMRÅDE / INNEHÅLL: VÄGUTFORMNING OCH TRAFIK
BESKRIVNING: PLANKARTA
SKALA: 1:400
FORMAT: A1
FÖRVALTNINGSNUMMER:
RITNINGSNUMMER: 1094-05-01-170-0300-033
BLAD: 33
NÄSTA BLAD: 34
BET:

X:\GOTEBORG\586447 - VÄG E6-21 LUNDBYLEDEN -32662-\07 RITNINGAR\VÄGPLAN\SJVT\RITDEF\094-05-01-170-0300-033.DWG
RÖSSIER DIRK
2017-02-15 13:48
PLO:
Lager:

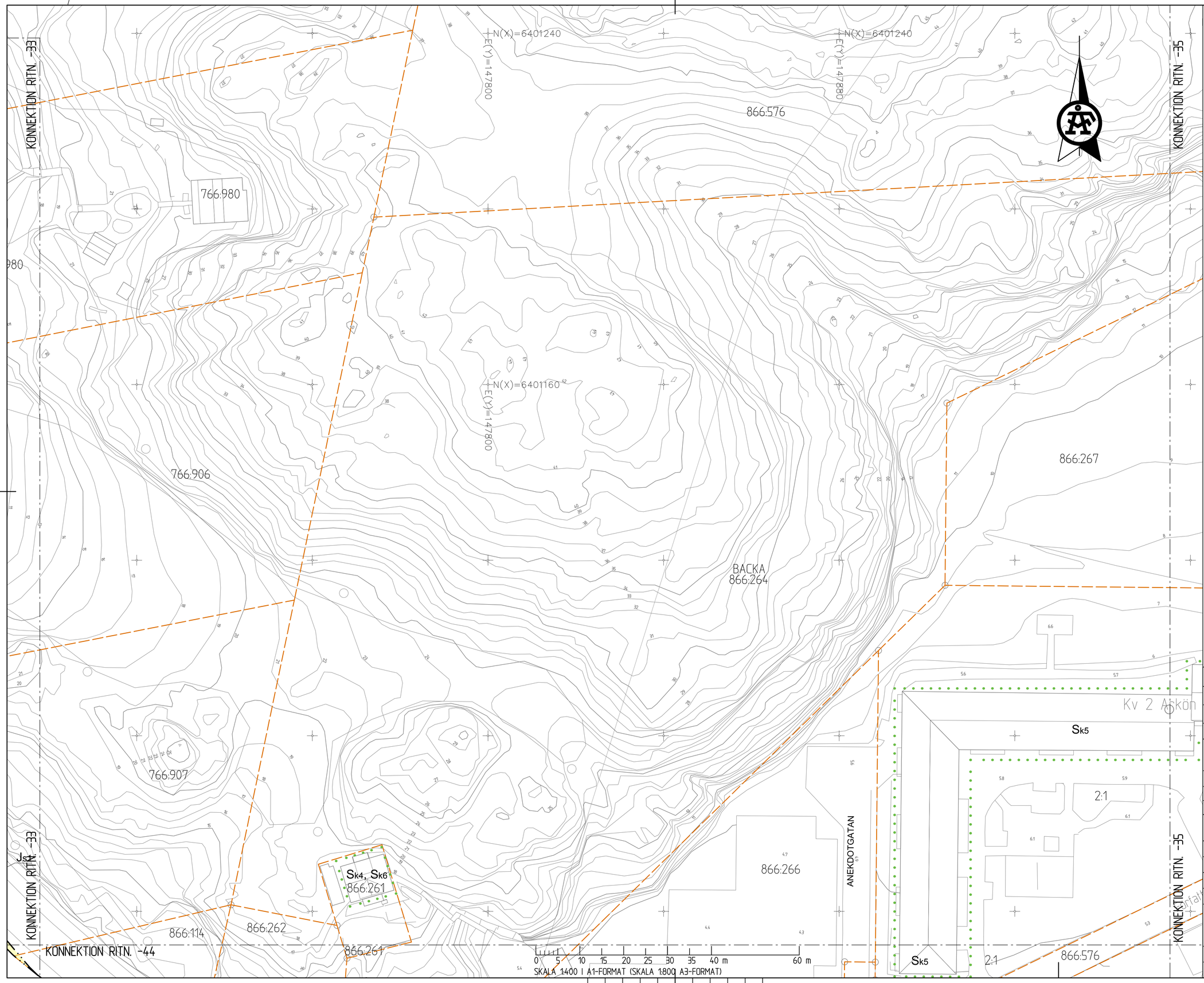

UPPLYSNINGAR

KOORDINATSYSTEM: SWEREF 99 12 00
HÖJDSYSTEM: RH 2000

TECKENFÖRKLARING

MARKANSPRÅK

- GRÄNS FÖR VÄGOMRÅDE OCH JÄRNVÄGSMARK
- AVGRÄNSNING MELLAN OLIKA TYPER AV MARKANSPRÅK.
- FASTIGHETSGRÄNS
- TRAKTGRÄNS

V1	NYTT VÄGOMRÅDE MED VÄGRÄTT
V2	NYTT VÄGOMRÅDE INOM DETALJPLAN DÄR KOMMUN ÄR HUVUDMAN FÖR ALLMÄNNA PLATSER
Vi1	NYTT VÄGOMRÅDE MED INSKRÄNKT VÄGRÄTT PÅ BEFINTLIG JÄRNVÄGSMARK
Vi2	NYTT VÄGOMRÅDE MED INSKRÄNKT VÄGRÄTT FÖR SKREDSÄKRING OCH PÅLNING
J1	NY JÄRNVÄGSMARK MED ÄGANDERÄTT
J, Vi	NY JÄRNVÄGSMARK MED ÄGANDERÄTT NYTT VÄGOMRÅDE MED INSKRÄNKT VÄGRÄTT
Js1	NY JÄRNVÄGSMARK MED SERVITUTSRÄTT FÖR LEDNING
Js2	NY JÄRNVÄGSMARK MED SERVITUTSRÄTT FÖR SKREDSÄKRING OCH PÅLNING
Js3	NY JÄRNVÄGSMARK MED SERVITUTSRÄTT FÖR BRO
T	TILLFÄLLIG NYTTJANDERÄTT, 52 MÅNADER FRÅN BYGGSTART

T1 – UPPLAG, MATERIAL, MASKINER OCH ARBETSBODAR
T2 – TILLFÄLLIG VÄG- ELLER SPÅRTRAFIK
T3 – TILLFÄLLIG PARKERING

SKYDDSÅTGÄRDER OCH FÖRSIKTIGHETSMÅTT

MARKERING ELLER AVGRÄNSNING AV SKYDDSÅTGÄRD OCH FÖRSIKTIGHETSMÅTT

Sk1 – BULLERSKYDD, SPÅRNÄRA
Sk2 – BULLERSKYDD, VALL 3,0 m ÖVER VÄGKANT
Sk3 – BULLERSKYDD, VALL/SKÄRM/MUR HÖJD VARIERAR
Sk4* – BULLERSKYDD, ERBJUDANDE OM FASADÅTGÄRDER
Sk5* – BULLERSKYDD, ERBJUDANDE OM BALKONGÅTGÄRDER
Sk6* – BULLERSKYDD, ERBJUDANDE OM SKYDD FÖR UTEPLATS
* PÅ DEL AV FASTIGHET

SÄRSKILDA BESLUT SOM TAS I SAMBAND MED FASTSTÄLLELSE AV VÄGPLAN

- INDRAGNING AV VÄG ELLER OMRÅDE
- FRÅN ALLMÄNT UNDERHÅLL

ÖVRIGA BETECKNINGAR PÅ PLANKARTAN

- 0/000 +00,0m — NY VÄG, VÄGBANEKANTER MED LÄNGDMÄTNINGSSTRECK OCH HÖJDSÄTTNING
- 0/000 +00,0m — NY GÅNG- OCH CYKELVÄG MED LÄNGDMÄTNINGSSTRECK OCH HÖJDSÄTTNING
- KM 0+000 ROK +00,0m — NY JÄRNVÄG, SPÅRMITT MED LÄNGDMÄTNINGSSTRECK OCH HÖJDSÄTTNING
- FASTIGHETSBETECKNING

BACKA 127

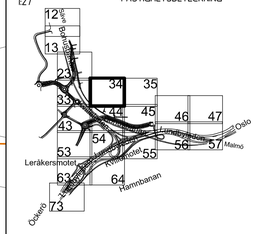

TYP AV PLAN
VÄG- JVG-PLAN

GRANSKNINGSSTATUS / SYFTE
FÖR GRANSKNING

HANDLINGSTYP
GRANSKNINGSHANDLING

DATUM: 2017-02-27
LEVERANS / ÄNDRINGS-PM:

OBJEKT
E6.21, LUNDBYLEDEN BRANTINGS-RINGÖMOTET

DELOMRÅDE / BANDEL
LUNDBYTUNNELN-TINGSTADSTUNNELN

ANLÄGGNINGSDEL
GEMENSAMT

OBJEKTNUMMER / KM: 10 94 05
KONSTRUKTIONSNUMMER:

BESTÄLLARE: TRAFIKVERKET
LEVERANTÖR: ÅF INFRASTRUCTURE

SKAPAD AV: SANJIN ZEC
UPPDRAGSNUMMER: 586447

GODKÄND AV: KENT CEDERHOLM
AVDELNING: VÄG&MARK

RITNINGSTYP
PLAN

TEKNIKOMRÅDE / INNEHÅLL
VÄGUTFORMNING OCH TRAFIK

BESKRIVNING
PLANKARTA

SKALA: 1:400
FORMAT: A1
FÖRVALTNINGSNUMMER:

RITNINGSNUMMER: 1094-05-01-170-0300-034
BLAD: 34
NÄSTA BLAD: 35
BET:

XREF			
MODELL\X3V07701	2016-12-22	09:43	
MODELL\X3V07702	2016-12-22	09:43	
MODELL\X3V07501	2016-12-19	08:48	
MODELL\X3V07502	2016-12-19	15:41	
MODELL\X3V07201	2016-12-08	15:21	
MODELL\X3V07202	2016-12-15	11:05	
MODELL\X3V07501	2016-12-19	08:48	
MODELL\X3V07502	2016-12-19	15:41	
MODELL\X3V07702	2016-12-08	15:59	
MODELL\X3V07701	2016-12-22	09:43	
MODELL\X3V07202	2016-12-15	11:05	
MODELL\X3V0208	2016-12-8	08:45	

Lager:

PLOT: 2017-02-15 13:49 X:\GOTEBORG\586447 - VÄG E6-21 LUNDBYLEDEN -22662-\07 RITNINGAR\VÄGPLAN\3-TYRITDEF\1094105-01-170-0300-034.DWG RÖSSGER DIRK

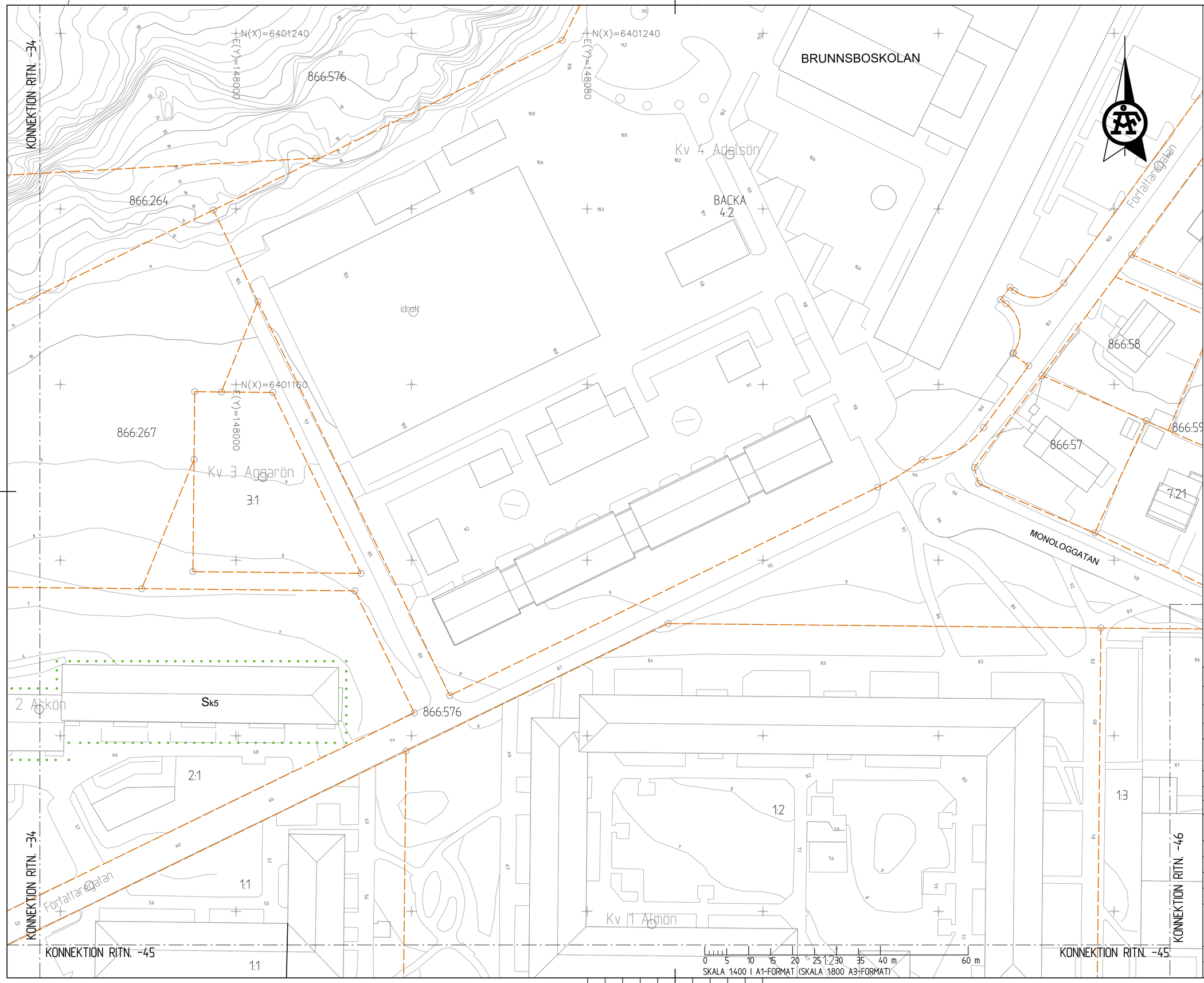

UPPLYSNINGAR

KOORDINATSYSTEM: SWEREF 99 12 00
HÖJDSYSTEM: RH 2000

TECKENFÖRKLARING

MARKANSPRÅK

- GRÄNS FÖR VÄGOMRÅDE OCH JÄRNVÄGSMARK
- AVGRÄNSNING MELLAN OLIKA TYPER AV MARKANSPRÅK.
- FASTIGHETSGRÄNS
- TRAKTGRÄNS
- V1 – NYTT VÄGOMRÅDE MED VÄGRÄTT
- V2 – NYTT VÄGOMRÅDE INOM DETALJPLAN DÄR KOMMUN ÄR HUVUDMAN FÖR ALLMÄNNA PLATSER
- Vi1 – NYTT VÄGOMRÅDE MED INSKRÄNKT VÄGRÄTT PÅ BEFINTLIG JÄRNVÄGSMARK
- Vi2 – NYTT VÄGOMRÅDE MED INSKRÄNKT VÄGRÄTT FÖR SKREDSÄKRING OCH PÅLNING
- J1 – NY JÄRNVÄGSMARK MED ÄGANDERÄTT
- J, Vi – NY JÄRNVÄGSMARK MED ÄGANDERÄTT NYTT VÄGOMRÅDE MED INSKRÄNKT VÄGRÄTT
- Js1 – NY JÄRNVÄGSMARK MED SERVITUTSRÄTT FÖR LEDNING
- Js2 – NY JÄRNVÄGSMARK MED SERVITUTSRÄTT FÖR SKREDSÄKRING OCH PÅLNING
- Js3 – NY JÄRNVÄGSMARK MED SERVITUTSRÄTT FÖR BRO
- T – TILLFÄLLIG NYTTJANDERÄTT, 52 MÅNADER FRÅN BYGGSTART

T1 – UPPLAG, MATERIAL, MASKINER OCH ARBETSBODAR
T2 – TILLFÄLLIG VÄG- ELLER SPÅRTRAFIK
T3 – TILLFÄLLIG PARKERING

SKYDDSÅTGÄRDER OCH FÖRSIKTIGHETSMÅTT

- MARKERING ELLER AVGRÄNSNING AV SKYDDSÅTGÄRD OCH FÖRSIKTIGHETSMÅTT

Sk1 – BULLERSKYDD, SPÅRNÄRA
Sk2 – BULLERSKYDD, VALL 3,0 m ÖVER VÄGKANT
Sk3 – BULLERSKYDD, VALL/SKÄRM/MUR HÖJD VARIERAR
Sk4* – BULLERSKYDD, ERBJUDANDE OM FASADÅTGÄRDER
Sk5* – BULLERSKYDD, ERBJUDANDE OM BALKONGÅTGÄRDER
Sk6* – BULLERSKYDD, ERBJUDANDE OM SKYDD FÖR UTEPLATS
* PÅ DEL AV FASTIGHET

SÄRSKILDA BESLUT SOM TAS I SAMBAND MED FASTSTÄLLELSE AV VÄGPLAN

- INDRAGNING AV VÄG ELLER OMRÅDE FRÅN ALLMÄNT UNDERHÅLL

ÖVRIGA BETECKNINGAR PÅ PLANKARTAN

- 0/000 +00,0m – NY VÄG, VÄGBANEKANTER MED LÄNGDMÄTNINGSSTRECK OCH HÖJDSÄTTNING
- 0/000 +00,0m – NY GÅNG- OCH CYKELVÄG MED LÄNGDMÄTNINGSSTRECK OCH HÖJDSÄTTNING
- KM 0+000 RÖK +00,0m – NY JÄRNVÄG, SPÅRMITT MED LÄNGDMÄTNINGSSTRECK OCH HÖJDSÄTTNING
- BACKA 127 – FASTIGHETSBETECKNING

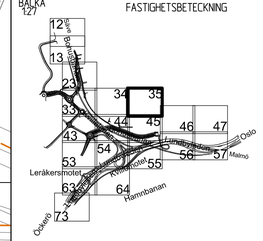

TYP AV PLAN
VÄG- JVG-PLAN

GRANSKNINGSSTATUS / SYFTE
FÖR GRANSKNING

HANDLINGSTYP
GRANSKNINGSHANDLING

DATUM: 2017-02-27
LEVERANS / ÄNDRINGS-PM:

OBJEKT
E6.21, LUNDBYLEDEN BRANTINGS-RINGÖMOTET

DELOMRÅDE / BANDEL
LUNDBYTUNNELN-TINGSTADSTUNNELN

ANLÄGGNINGDEL
GEMENSAMT

OBJEKTNUMMER / KM: 10 94 05
KONSTRUKTIONSNUMMER:

BESTÄLLARE: TRAFIKVERKET
LEVERANTÖR: ÅF INFRASTRUCTURE

SKAPAD AV: SANJIN ZEC
UPPDRAGSNUMMER: 586447
GODKÄND AV: KENT CEDERHOLM
AVDELNING: VÄG&MARK

RITNINGSTYP
PLAN

TEKNIKOMRÅDE / INNEHÅLL
VÄGUTFORMNING OCH TRAFIK

BESKRIVNING
PLANKARTA

SKALA: 1:400
FORMAT: A1
FÖRVALTNINGSNUMMER:

RITNINGSNUMMER: 1094-05-01-170-0300-035
BLAD: 35
NÄSTA BLAD: 45
BET:

XREF	MODELLNAMN	DATUM	TID
MODELLNAMN	2016-11-22	08:43
MODELLNAMN	2016-12-07	08:43
MODELLNAMN	2016-12-19	08:45
MODELLNAMN	2016-12-08	08:41
MODELLNAMN	2016-12-08	08:54
MODELLNAMN	2016-12-07	10:05
MODELLNAMN	2016-12-08	10:59
MODELLNAMN	2016-12-08	11:59
MODELLNAMN	2016-12-08	08:45
MODELLNAMN	2016-12-19	08:45

Lager:

X:\GOTEBORG\586447 - VÄG E6-21 LUNDBYLEDEN -32662-\07 RITNINGAR\VÄGPLAN\3\TNRTDEF\1094-05-01-170-0300-035.DWG RÖSSGER DIRK 2017-02-15 13:50 PLD:

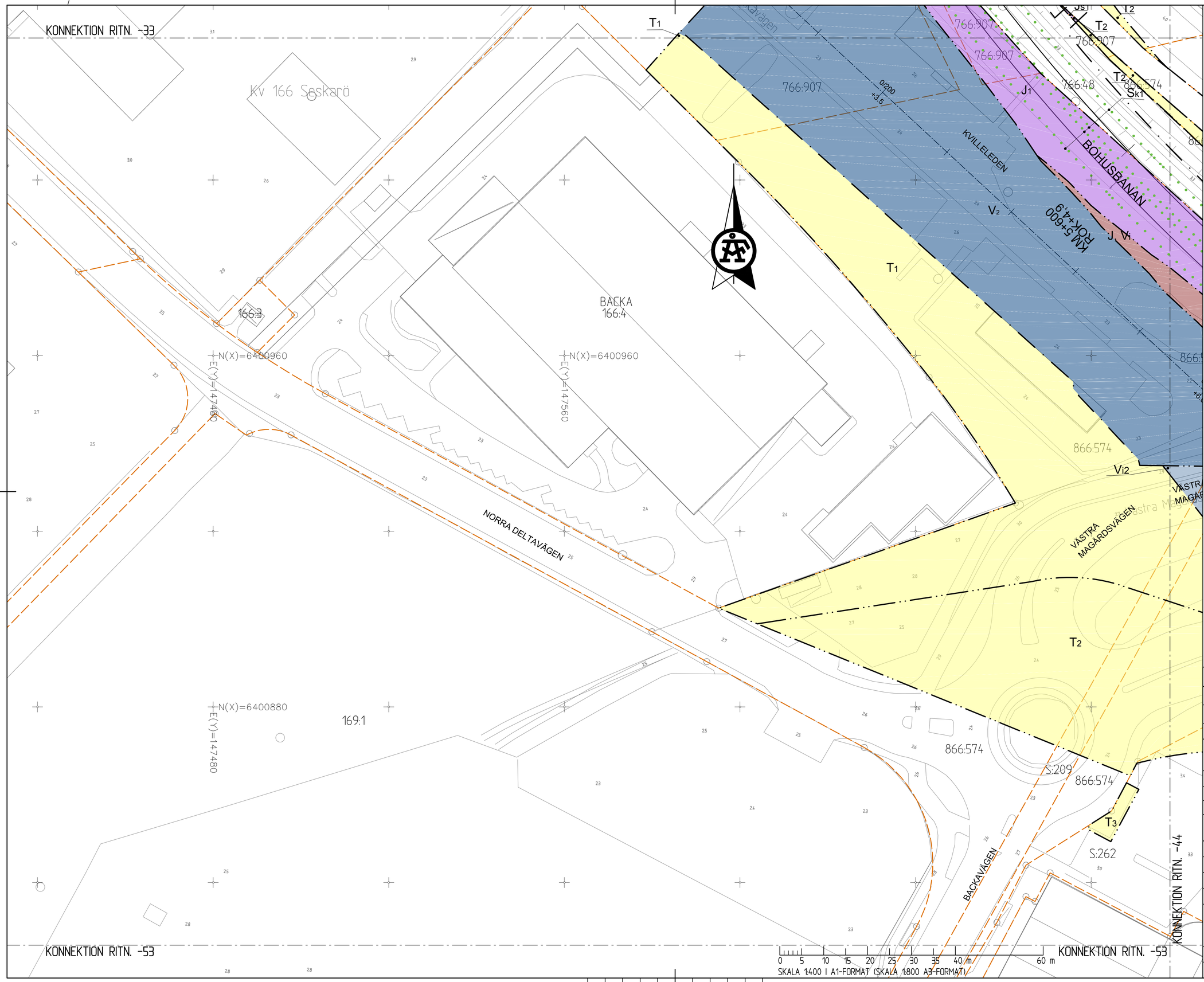

UPPLYSNINGAR

KOORDINATSYSTEM: SWEREF 99 12 00
HÖJDSYSTEM: RH 2000

TECKENFÖRKLARING

MARKANSPRÅK

- GRÄNS FÖR VÄGOMRÅDE OCH JÄRNVÄGSMARK
- AVGRÄNSNING MELLAN OLIKA TYPER AV MARKANSPRÅK
- FASTIGHETSGRÄNS
- TRAKTGRÄNS
- V1 — NYTT VÄGOMRÅDE MED VÄGRÄTT
- V2 — NYTT VÄGOMRÅDE INOM DETALJPLAN DÄR KOMMUN ÄR HUVUDMAN FÖR ALLMÄNNA PLATSER
- Vi1 — NYTT VÄGOMRÅDE MED INSKRÄNKT VÄGRÄTT PÅ BEFINTLIG JÄRNVÄGSMARK
- Vi2 — NYTT VÄGOMRÅDE MED INSKRÄNKT VÄGRÄTT FÖR SKREDSÄKRING OCH PÅLNING
- J1 — NY JÄRNVÄGSMARK MED ÄGANDERÄTT
- J, Vi — NY JÄRNVÄGSMARK MED ÄGANDERÄTT, NYTT VÄGOMRÅDE MED INSKRÄNKT VÄGRÄTT
- Js1 — NY JÄRNVÄGSMARK MED SERVITUTSRÄTT FÖR LEDNING
- Js2 — NY JÄRNVÄGSMARK MED SERVITUTSRÄTT FÖR SKREDSÄKRING OCH PÅLNING
- Js3 — NY JÄRNVÄGSMARK MED SERVITUTSRÄTT FÖR BRO
- T — TILLFÄLLIG NYTTJANDERÄTT, 52 MÅNADER FRÅN BYGGSTART

T1 – UPPLAG, MATERIAL, MASKINER OCH ARBETSBODAR
T2 – TILLFÄLLIG VÄG- ELLER SPÅRTRAFIK
T3 – TILLFÄLLIG PARKERING

SKYDDSÅTGÄRDER OCH FÖRSIKTIGHETSMÅTT

- MARKERING ELLER AVGRÄNSNING AV SKYDDSÅTGÄRD OCH FÖRSIKTIGHETSMÅTT

Sk1 – BULLERSKYDD, SPÅRNÄRA
Sk2 – BULLERSKYDD, VALL 3,0 m ÖVER VÄGKANT
Sk3 – BULLERSKYDD, VALL/SKÄRM/MUR HÖJD VARIERAR
Sk4* – BULLERSKYDD, ERBJUDANDE OM FASADÅTGÄRDER
Sk5* – BULLERSKYDD, ERBJUDANDE OM BALKONGÅTGÄRDER
Sk6* – BULLERSKYDD, ERBJUDANDE OM SKYDD FÖR UTEPLATS
* PÅ DEL AV FASTIGHET

SÄRSKILDA BESLUT SOM TAS I SAMBAND MED FASTSTÄLLELSE AV VÄGPLAN

- INDRAGNING AV VÄG ELLER OMRÅDE FRÅN ALLMÄNT UNDERHÅLL

ÖVRIGA BETECKNINGAR PÅ PLANKARTAN

- 0/000 +00,0m — NY VÄG, VÄGBANEKANTER MED LÄNGDMÄTNINGSSTRECK OCH HÖJDSÄTTNING
- 0/000 +00,0m — NY GÅNG- OCH CYKELVÄG MED LÄNGDMÄTNINGSSTRECK OCH HÖJDSÄTTNING
- KM 0+000 ROK +00,0m — NY JÄRNVÄG, SPÅRMITT MED LÄNGDMÄTNINGSSTRECK OCH HÖJDSÄTTNING
- FASTIGHETSBETECKNING

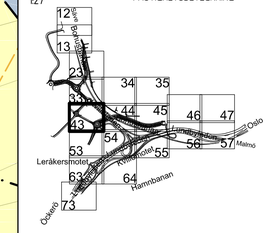

TYP AV PLAN
VÄG- JVG-PLAN

GRANSKNINGSSTATUS / SYFTE
FÖR GRANSKNING

HANDLINGSTYP
GRANSKNINGSHANDLING

DATUM
2017-02-27

LEVERANS / ÄNDRINGS-PM

OBJEKT
E6.21, LUNDBYLEDEN
BRANTINGS-RINGÖMOTET

DELOMRÅDE / BANDEL
LUNDBYTUNNELN-TINGSTADSTUNNELN

ANLÄGGNINGSDEL
GEMENSAMT

OBJEKTNUMMER / KM
10 94 05

KONSTRUKTIONSNUMMER

BESTÄLLARE
TRAFIKVERKET

LEVERANTÖR
ÅF INFRASTRUCTURE

SKAPAD AV
SANJIN ZEC

UPPDRAGSNUMMER
586447

GODKÄND AV
KENT CEDERHOLM

AVDELNING
VÄG&MARK

RITNINGSTYP
PLAN

TEKNIKOMRÅDE / INNEHÅLL
VÄGUTFORMNING OCH TRAFIK

BESKRIVNING
PLANKARTA

SKALA
1:400

FORMAT
A1

FÖRVALTNINGSNUMMER

RITNINGSNUMMER
109405-01-170-0300-043

BLAD
43

NÄSTA BLAD
44

BET

PLO: 2017-02-15 13:52 X:\GÖTEBORG\586447 - VÄG E6-21 LUNDBYLEDEN -32662-\07 RITNINGAR\VÄGPLAN\JVT\RITDEF\109405-01-170-0300-043.DWG RÖSSGER DIRK

XREF: MODEL\109700 2016-11-07 08:43
MODEL\109900 2016-12-05 12:27
MODEL\109901 2016-12-05 12:27
MODEL\110000 2016-12-05 8:41
MODEL\110001 2016-12-05 8:41
MODEL\110002 2016-12-05 10:54
MODEL\110003 2016-12-05 10:54
MODEL\110004 2016-12-06 8:59
MODEL\110005 2016-12-06 8:59
MODEL\110006 2016-12-06 8:59
MODEL\110007 2016-12-06 8:59
MODEL\110008 2016-12-06 8:59

Lager:

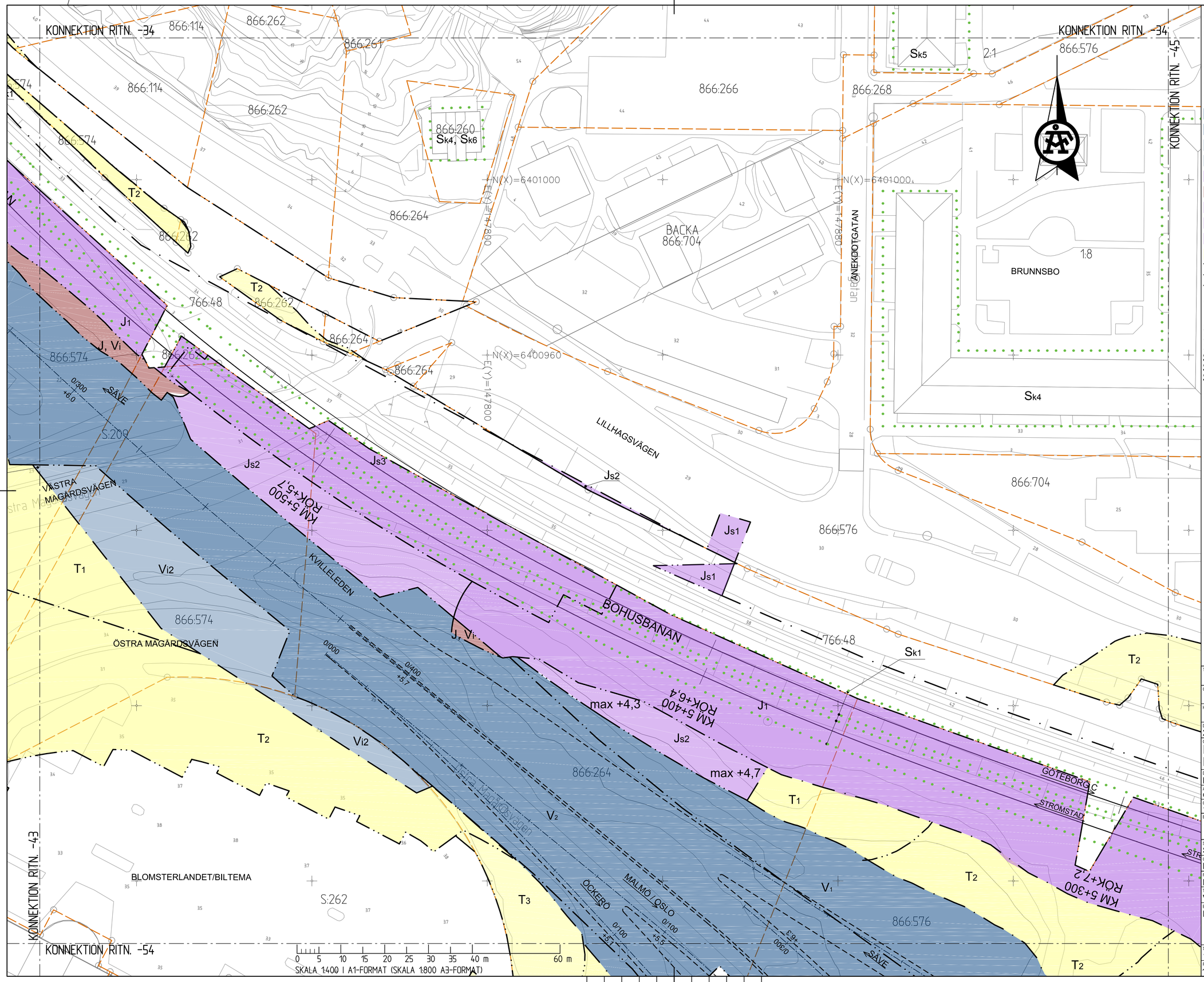

UPPLYSNINGAR

KOORDINATSYSTEM: SWEREF 99 12 00
HÖJDSYSTEM: RH 2000

TECKENFÖRKLARING

MARKANSPRÅK

- GRÄNS FÖR VÄGOMRÅDE OCH JÄRNVÄGSMARK
- AVGRÄNSNING MELLAN OLIKA TYPER AV MARKANSPRÅK
- FASTIGHETSGRÄNS
- TRAKTGRÄNS

V1	NYTT VÄGOMRÅDE MED VÄGRÄTT
V2	NYTT VÄGOMRÅDE INOM DETALJPLAN DÄR KOMMUN ÄR HUVUDMAN FÖR ALLMÄNNA PLATSER
Vi1	NYTT VÄGOMRÅDE MED INSKRÄNKT VÄGRÄTT PÅ BEFINTLIG JÄRNVÄGSMARK
Vi2	NYTT VÄGOMRÅDE MED INSKRÄNKT VÄGRÄTT FÖR SKREDSÄKRING OCH PÅLNING
J1	NY JÄRNVÄGSMARK MED ÄGANDERÄTT
J, Vi	NY JÄRNVÄGSMARK MED ÄGANDERÄTT NYTT VÄGOMRÅDE MED INSKRÄNKT VÄGRÄTT
Js1	NY JÄRNVÄGSMARK MED SERVITUTSRÄTT FÖR LEDNING
Js2	NY JÄRNVÄGSMARK MED SERVITUTSRÄTT FÖR SKREDSÄKRING OCH PÅLNING
Js3	NY JÄRNVÄGSMARK MED SERVITUTSRÄTT FÖR BRO
T	TILLFÄLLIG NYTTJANDERÄTT, 52 MÅNADER FRÅN BYGGSTART

T1 – UPPLAG, MATERIAL, MASKINER OCH ARBETSBODAR
T2 – TILLFÄLLIG VÄG- ELLER SPÅRTRAFIK
T3 – TILLFÄLLIG PARKERING

SKYDDSÅTGÄRDER OCH FÖRSIKTIGHETSMÅTT

MARKERING ELLER AVGRÄNSNING AV SKYDDSÅTGÄRD OCH FÖRSIKTIGHETSMÅTT

Sk1 – BULLERSKYDD, SPÅRNÄRA
Sk2 – BULLERSKYDD, VALL 3,0 m ÖVER VÄGKANT
Sk3 – BULLERSKYDD, VALL/SKÄRM/MUR HÖJD VARIERAR
Sk4* – BULLERSKYDD, ERBJUDANDE OM FASADÅTGÄRDER
Sk5* – BULLERSKYDD, ERBJUDANDE OM BALKONGÅTGÄRDER
Sk6* – BULLERSKYDD, ERBJUDANDE OM SKYDD FÖR UTEPLATS
* PÅ DEL AV FASTIGHET

SÄRSKILDA BESLUT SOM TAS I SAMBAND MED FASTSTÄLLELSE AV VÄGPLAN

- INDRAGNING AV VÄG ELLER OMRÅDE FRÅN ALLMÄNT UNDERHÅLL

ÖVRIGA BETECKNINGAR PÅ PLANKARTAN

- 0/000 +00,0m — NY VÄG, VÄGBANEKANTER MED LÄNGDMÄTNINGSSTRECK OCH HÖJDSÄTTNING
- 0/000 +00,0m — NY GÅNG- OCH CYKELVÄG MED LÄNGDMÄTNINGSSTRECK OCH HÖJDSÄTTNING
- KM 0+000 ROK +00,0m — NY JÄRNVÄG, SPÅRMITT MED LÄNGDMÄTNINGSSTRECK OCH HÖJDSÄTTNING
- FASTIGHETSBETECKNING

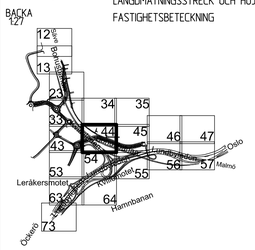

TYP AV PLAN
VÄG- JVG-PLAN

GRANSKNINGSSTATUS / SYFTE
FÖR GRANSKNING

HANDLINGSTYP
GRANSKNINGSHANDLING

DATUM: 2017-02-27
LEVERANS / ÄNDRINGS-PM:

OBJEKT
E6.21, LUNDBYLEDEN BRANTINGS-RINGÖMOTET

DELOMRÅDE / BANDEL
LUNDBYTUNNELN-TINGSTADSTUNNELN

ANLÄGGNINGDEL
GEMENSAMT

OBJEKTNUMMER / KM: 10 94 05
KONSTRUKTIONSNUMMER:

BESTÄLLARE: TRAFIKVERKET
LEVERANTÖR: ÅF INFRASTRUCTURE

SKAPAD AV: SANJIN ZEC
UPPDRAGSNUMMER: 586447
GODKÄND AV: KENT CEDERHOLM
AVDELNING: VÄG&MARK

RITNINGSTYP
PLAN

TEKNIKOMRÅDE / INNEHÅLL
VÄGUTFORMNING OCH TRAFIK

BESKRIVNING
PLANKARTA

SKALA: 1:400
FORMAT: A1
FÖRVALTNINGSNUMMER:
RITNINGSNUMMER: 1094-05-01-170-0300-044
BLAD: 44
NÄSTA BLAD: 45
BET:

2017-02-15 13:53 X:\GÖTEBORG\586447 - VÄG E6-21 LUNDBYLEDEN -32662-\07 RITNINGAR\VÄGPLAN\JVT\RITDEF\1094-05-01-170-0300-044.DWG RÖSSGER BIRK

XREF MODELLVÄXVÄG
Lager:

KONNEKTION RITN. -35

KONNEKTION RITN. -44

KONNEKTION RITN. -46

KONNEKTION RITN. -56

KONNEKTION RITN. -55

Kv 1 Almor

1:1

1:2

1:3

1:5

1:6

1:7

N(X)=6401000

E(Y)=148000

N(X)=6401000

E(Y)=148080

Sk4

Sk4

BRUNNSBOTORGET

Berättelsegatan

BERÄTTELSEGATAN

N(X)=6400920

E(Y)=148000

BACKA
866:704

LILLHAGSVÄGEN

LILLHAGSVÄGEN

866:576

T2

T1

T1

Sk1

STRÖMSTAD

BOHUSBANAN

J1

GÖTEBORG C

866:576

766:48

766:48

Sk3 (ök min +5)

Sk3 (ök min +4)

Sk3 (ök min +3)

V1

V1

V1

0 5 10 15 20 25 30 35 40 m 60 m

SKALA 1:400 | A1-FORMAT (SKALA 1:800 | A3-FORMAT)

UPPLYSNINGAR

KOORDINATSYSTEM: SWEREF 99 12 00
HÖJDSYSTEM: RH 2000

TECKENFÖRKLARING

MARKANSPRÅK

- GRÄNS FÖR VÄGOMRÅDE OCH JÄRNVÄGSMARK
- AVGRÄNSNING MELLAN OLIKA TYPER AV MARKANSPRÅK.
- FASTIGHETSGRÄNS
- TRAKTGRÄNS

V1	NYTT VÄGOMRÅDE MED VÄGRÄTT
V2	NYTT VÄGOMRÅDE INOM DETALJPLAN DÄR KOMMUN ÄR HUVUDMAN FÖR ALLMÄNNA PLATSER
Vi1	NYTT VÄGOMRÅDE MED INSKRÄNKT VÄGRÄTT PÅ BEFINTLIG JÄRNVÄGSMARK
Vi2	NYTT VÄGOMRÅDE MED INSKRÄNKT VÄGRÄTT FÖR SKREDSÄKRING OCH PÅLNING
J1	NY JÄRNVÄGSMARK MED ÄGANDERÄTT
J, Vi	NY JÄRNVÄGSMARK MED ÄGANDERÄTT NYTT VÄGOMRÅDE MED INSKRÄNKT VÄGRÄTT
Js1	NY JÄRNVÄGSMARK MED SERVITUTSRÄTT FÖR LEDNING
Js2	NY JÄRNVÄGSMARK MED SERVITUTSRÄTT FÖR SKREDSÄKRING OCH PÅLNING
Js3	NY JÄRNVÄGSMARK MED SERVITUTSRÄTT FÖR BRO
T	TILLFÄLLIG NYTTJANDERÄTT, 52 MÅNADER FRÅN BYGGSTART

T1 - UPPLAG, MATERIAL, MASKINER OCH ARBETSBODAR
T2 - TILLFÄLLIG VÄG- ELLER SPÅRTRAFIK
T3 - TILLFÄLLIG PARKERING

SKYDDSÅTGÄRDER OCH FÖRSIKTIGHETSMÅTT

MARKERING ELLER AVGRÄNSNING AV SKYDDSÅTGÄRD OCH FÖRSIKTIGHETSMÅTT

Sk1 - BULLERSKYDD, SPÅRNÄRA
Sk2 - BULLERSKYDD, VALL 3,0 m ÖVER VÄGKANT
Sk3 - BULLERSKYDD, VALL/SKÄRM/MUR HÖJD VARIERAR
Sk4* - BULLERSKYDD, ERBJUDANDE OM FASADÅTGÄRDER
Sk5* - BULLERSKYDD, ERBJUDANDE OM BALKONGÅTGÄRDER
Sk6* - BULLERSKYDD, ERBJUDANDE OM SKYDD FÖR UTEPLATS
* PÅ DEL AV FASTIGHET

SÄRSKILDA BESLUT SOM TAS I SAMBAND MED FASTSTÄLLELSE AV VÄGPLAN

- INDRAGNING AV VÄG ELLER OMRÅDE FRÅN ALLMÄNT UNDERHÅLL

ÖVRIGA BETECKNINGAR PÅ PLANKARTAN

- 0/000 +00,0m — NY VÄG, VÄGBANEKANTER MED LÄNGDMÄTNINGSSTRECK OCH HÖJDSÄTTNING
- 0/000 +00,0m — NY GÅNG- OCH CYKELVÄG MED LÄNGDMÄTNINGSSTRECK OCH HÖJDSÄTTNING
- KM 0+000 RÖK +00,0m — NY JÄRNVÄG, SPÅRMITT MED LÄNGDMÄTNINGSSTRECK OCH HÖJDSÄTTNING
- BACKA 127 — FASTIGHETSBETECKNING

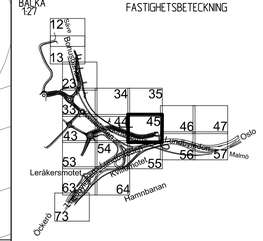

TYP AV PLAN
VÄG- JVG-PLAN

GRANSKNINGSSTATUS / SYFTE
FÖR GRANSKNING

HANDLINGSTYP
GRANSKNINGSHANDLING

DATUM: 2017-02-27
LEVERANS / ÄNDRINGS-PM:

OBJEKT
E6.21, LUNDBYLEDEN BRANTINGS-RINGÖMOTET

DELOMRÅDE / BANDEL
LUNDBYTUNNELN-TINGSTADSTUNNELN

ANLÄGGNINGSDEL
GEMENSAMT

OBJEKTNUMMER / KM: 10 94 05
KONSTRUKTIONSNUMMER:

BESTÄLLARE: TRAFIKVERKET
LEVERANTÖR: ÅF INFRASTRUCTURE

SKAPAD AV: SANJIN ZEC
UPPDRAGSNUMMER: 586447

GODKÄND AV: KENT CEDERHOLM
AVDELNING: VÄG&MARK

RITNINGSTYP
PLAN

TEKNIKOMRÅDE / INNEHÅLL
VÄGUTFORMNING OCH TRAFIK

BESKRIVNING
PLANKARTA

SKALA: 1:400
FORMAT: A1
FÖRVALTNINGSNUMMER:

RITNINGSNUMMER: 109405-01-170-0300-045
BLAD: 45
NÄSTA BLAD: 46
BET:

PLO: 2017-02-15 13:55 X:\GÖTEBORG\586447 - VÄG E6.21 LUNDBYLEDEN -32662-\07 RITNINGAR\VÄGPLAN\3 YTKARTDEF\109405-01-170-0300-045.DWG ROSSGER DIRK

XREF: MODELL\X2007001 2016-11-22 08:43
MODELL\X2007002 2016-12-01 13:43
MODELL\X2009001 2016-12-02 08:46
MODELL\X2009002 2016-12-02 13:44
MODELL\X2009003 2016-12-02 15:41
MODELL\X2009004 2016-12-05 08:49
MODELL\X2009005 2016-12-05 11:15
MODELL\X2009006 2016-12-06 10:49
MODELL\X2009007 2016-12-06 15:59
MODELL\X2009008 2016-12-08 8:59

Lager:

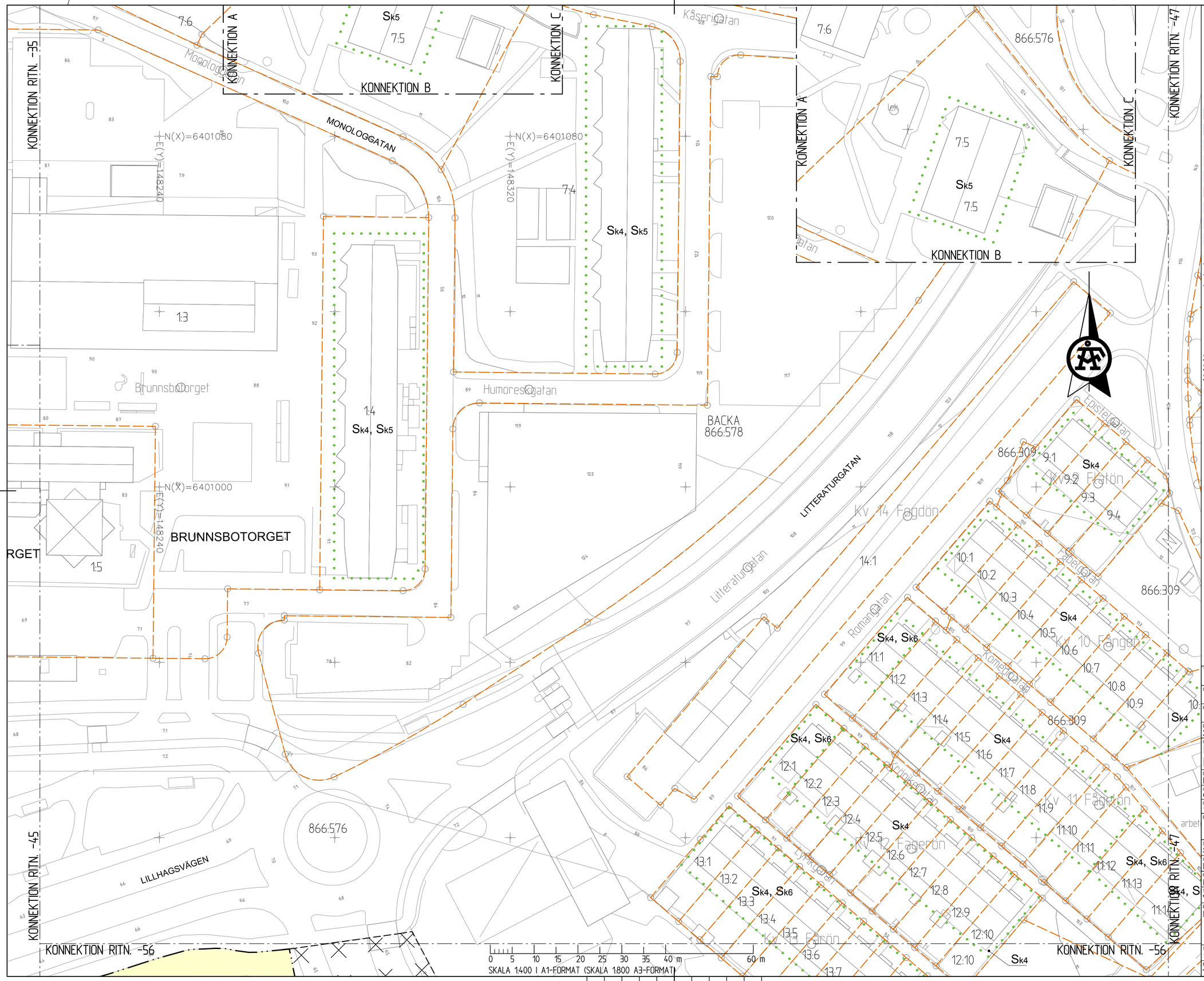

UPPLYSNINGAR

KOORDINATSYSTEM: SWEREF 99 12 00
HÖJDSYSTEM: RH 2000

TECKENFÖRKLARING

MARKANSPRÅK

- GRÄNS FÖR VÄGOMRÅDE OCH JÄRNVÄGSMARK
- AVGRÄNSNING MELLAN OLIKA TYPER AV MARKANSPRÅK
- FASTIGHETSGRÄNS
- TRAKTGRÄNS
- V1 – NYTT VÄGOMRÅDE MED VÄGRÄTT
- V2 – NYTT VÄGOMRÅDE INOM DETALJPLAN DÄR KOMMUN ÄR HUVUDMAN FÖR ALLMÄNNA PLATSER
- Vi1 – NYTT VÄGOMRÅDE MED INSKRÄNKT VÄGRÄTT PÅ BEFINTLIG JÄRNVÄGSMARK
- Vi2 – NYTT VÄGOMRÅDE MED INSKRÄNKT VÄGRÄTT FÖR SKREDSÄKRING OCH PÅLNING
- J1 – NY JÄRNVÄGSMARK MED ÄGANDERÄTT
- J, Vi – NY JÄRNVÄGSMARK MED ÄGANDERÄTT, NYTT VÄGOMRÅDE MED INSKRÄNKT VÄGRÄTT
- Js1 – NY JÄRNVÄGSMARK MED SERVITUTSRÄTT FÖR LEDNING
- Js2 – NY JÄRNVÄGSMARK MED SERVITUTSRÄTT FÖR SKREDSÄKRING OCH PÅLNING
- Js3 – NY JÄRNVÄGSMARK MED SERVITUTSRÄTT FÖR BRO
- T – TILLFÄLLIG NYTTJANDERÄTT, 52 MÅNADER FRÅN BYGGSTART

T1 – UPPLAG, MATERIAL, MASKINER OCH ARBETSBODAR
T2 – TILLFÄLLIG VÄG- ELLER SPÅRTRAFIK
T3 – TILLFÄLLIG PARKERING

SKYDDSÅTGÄRDER OCH FÖRSIKTIGHETSMÅTT

- MARKERING ELLER AVGRÄNSNING AV SKYDDSÅTGÄRD OCH FÖRSIKTIGHETSMÅTT

Sk1 – BULLERSKYDD, SPÅRNÄRA
Sk2 – BULLERSKYDD, VALL 3,0 m ÖVER VÄGKANT
Sk3 – BULLERSKYDD, VALL/SKÄRM/MUR HÖJD VARIERAR
Sk4* – BULLERSKYDD, ERBJUDANDE OM FASADÅTGÄRDER
Sk5* – BULLERSKYDD, ERBJUDANDE OM BALKONGÅTGÄRDER
Sk6* – BULLERSKYDD, ERBJUDANDE OM SKYDD FÖR UTEPLATS
* PÅ DEL AV FASTIGHET

SÄRSKILDA BESLUT SOM TAS I SAMBAND MED FASTSTÄLLELSE AV VÄGPLAN

- INDRAGNING AV VÄG ELLER OMRÅDE FRÅN ALLMÄNT UNDERHÅLL

ÖVRIGA BETECKNINGAR PÅ PLANKARTAN

- 0/000 +00,0m – NY VÄG, VÄGBANEKANTER MED LÄNGDMÄTNINGSSTRECK OCH HÖJDSÄTTNING
- 0/000 +00,0m – NY GÅNG- OCH CYKELVÄG MED LÄNGDMÄTNINGSSTRECK OCH HÖJDSÄTTNING
- KM 0+000 ROK +00,0m – NY JÄRNVÄG, SPÅRMITT MED LÄNGDMÄTNINGSSTRECK OCH HÖJDSÄTTNING
- FASTIGHETSBETECKNING

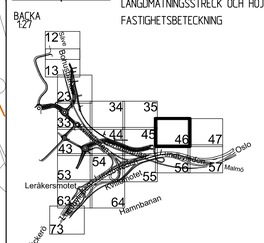

TYP AV PLAN: **VÄG- JVG-PLAN**

GRANSKNINGSSTATUS / SYFTE: FÖR GRANSKNING

HANDLINGSTYP: GRANSKNINGSHANDLING

DATUM: 2017-02-27

LEVERANS / ÄNDRINGS-PM:

OBJEKT: E6.21, LUNDBYLEDEN BRANTINGS-RINGÖMOTET

DELOMRÅDE / BANDEL: LUNDBYTUNNELN-TINGSTADSTUNNELN

ANLÄGGNINGSDEL: GEMENSAMT

OBJEKTNUMMER / KM: 10 94 05

KONSTRUKTIONSNUMMER:

BESTÄLLARE: TRAFIKVERKET

LEVERANTÖR: ÅF INFRASTRUCTURE

SKAPAD AV: SANJIN ZEC

UPPDRAGSNUMMER: 586447

GODKÄND AV: KENT CEDERHOLM

AVDELNING: VÄG&MARK

RITNINGSTYP: PLAN

TEKNIKOMRÅDE / INNEHÅLL: VÄGUTFORMNING OCH TRAFIK

BESKRIVNING: PLANKARTA

SKALA: 1:400

FORMAT: A1

FÖRVALTNINGSNUMMER:

RITNINGSNUMMER: 1094-05-01-170-0300-046

BLAD: 46

NÄSTA BLAD: 47

BET:

PLD: 2017-02-15 13:56 X:\GÖTEBORG\586447 - VÄG E6-21 LUNDBYLEDEN -32662-\07 RITNINGAR\VÄGPLAN\3\TNR1DEF\1094-05-01-170-0300-046.DWG ROSSGER DIRK

XREF: MODELL\X2007701 2016-12-22 09:43
MODELL\X2007702 2016-12-13 14:18
MODELL\1909301 2016-12-19 09:48
MODELL\1909302 2016-12-20 12:51
MODELL\1909701 2016-12-08 15:41
MODELL\1909702 2016-12-08 15:41
MODELL\1909707 2016-12-08 10:05
MODELL\X2007701 2016-12-08 15:59
MODELL\X2007702 2016-12-08 15:59

Lager:

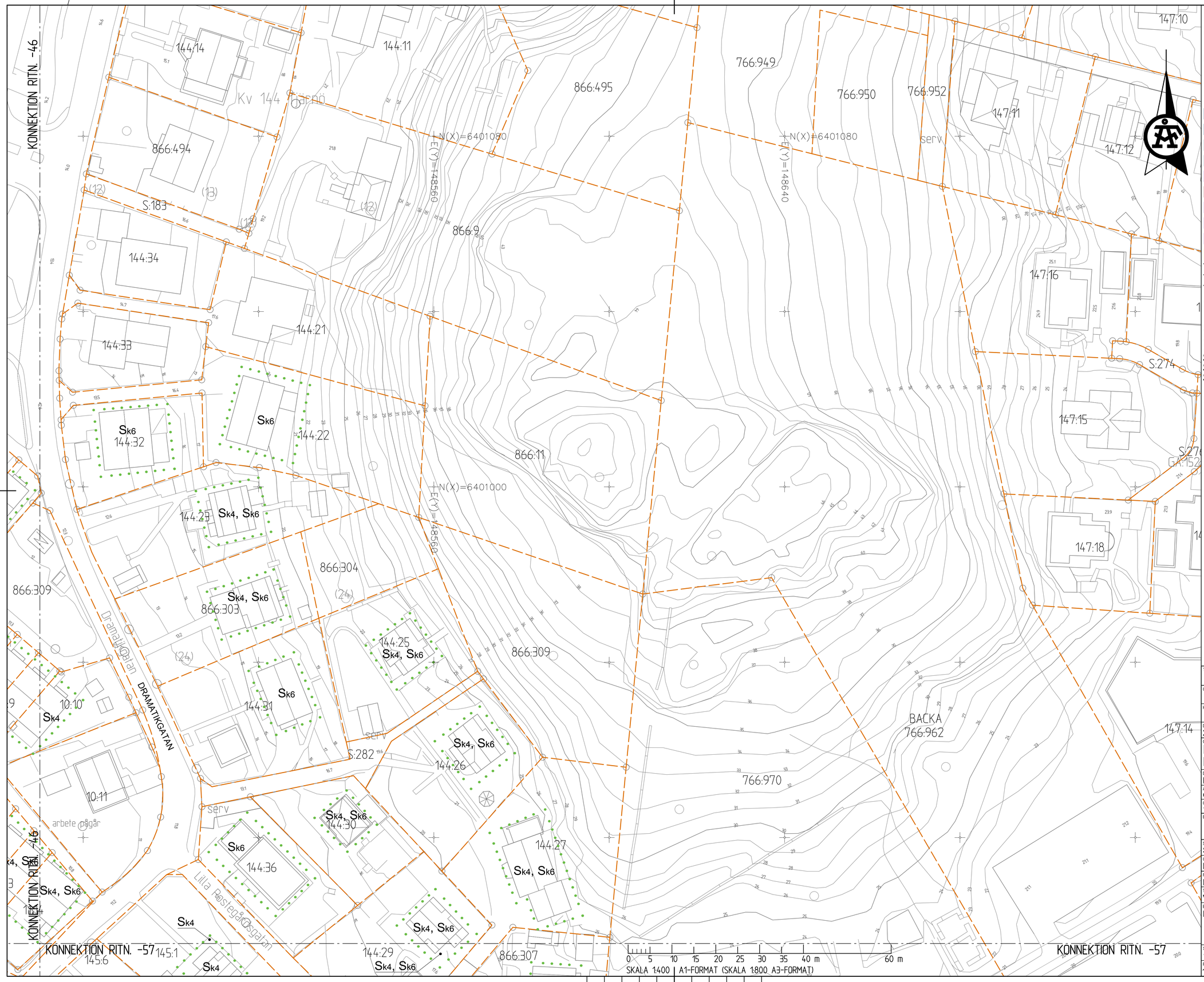

UPPLYSNINGAR

KOORDINATSYSTEM: SWEREF 99 12 00
HÖJDSYSTEM: RH 2000

TECKENFÖRKLARING

MARKANSPRÅK

- GRÄNS FÖR VÄGOMRÅDE OCH JÄRNVÄGSMARK
- AVGRÄNSNING MELLAN OLIKA TYPER AV MARKANSPRÅK.
- FASTIGHETSGRÄNS
- TRAKTGRÄNS

V1	NYTT VÄGOMRÅDE MED VÄGRÄTT
V2	NYTT VÄGOMRÅDE INOM DETALJPLAN DÄR KOMMUN ÄR HUVUDMAN FÖR ALLMÄNNA PLATSER
Vi1	NYTT VÄGOMRÅDE MED INSKRÄNKT VÄGRÄTT PÅ BEFINTLIG JÄRNVÄGSMARK
Vi2	NYTT VÄGOMRÅDE MED INSKRÄNKT VÄGRÄTT FÖR SKREDSÄKRING OCH PÅLNING
J1	NY JÄRNVÄGSMARK MED ÄGANDERÄTT
J, Vi	NY JÄRNVÄGSMARK MED ÄGANDERÄTT NYTT VÄGOMRÅDE MED INSKRÄNKT VÄGRÄTT
Js1	NY JÄRNVÄGSMARK MED SERVITUTSRÄTT FÖR LEDNING
Js2	NY JÄRNVÄGSMARK MED SERVITUTSRÄTT FÖR SKREDSÄKRING OCH PÅLNING
Js3	NY JÄRNVÄGSMARK MED SERVITUTSRÄTT FÖR BRO
T	TILLFÄLLIG NYTTJANDERÄTT, 52 MÅNADER FRÅN BYGGSTART

T1 - UPPLAG, MATERIAL, MASKINER OCH ARBETSBODAR
T2 - TILLFÄLLIG VÄG- ELLER SPÅRTRAFIK
T3 - TILLFÄLLIG PARKERING

SKYDDSÅTGÄRDER OCH FÖRSIKTIGHETSMÅTT

- MARKERING ELLER AVGRÄNSNING AV SKYDDSÅTGÄRD OCH FÖRSIKTIGHETSMÅTT

Sk1 - BULLERSKYDD, SPÅRNÄRA
Sk2 - BULLERSKYDD, VALL 3,0 m ÖVER VÄGKANT
Sk3 - BULLERSKYDD, VALL/SKÄRM/MUR HÖJD VARIERAR
Sk4* - BULLERSKYDD, ERBJUDANDE OM FASADÅTGÄRDER
Sk5* - BULLERSKYDD, ERBJUDANDE OM BALKONGÅTGÄRDER
Sk6* - BULLERSKYDD, ERBJUDANDE OM SKYDD FÖR UTEPLATS
* PÅ DEL AV FASTIGHET

SÄRSKILDA BESLUT SOM TAS I SAMBAND MED FASTSTÄLLELSE AV VÄGPLAN

- INDRAGNING AV VÄG ELLER OMRÅDE FRÅN ALLMÄNT UNDERHÅLL

ÖVRIGA BETECKNINGAR PÅ PLANKARTAN

- 0/000 +00,0m — NY VÄG, VÄGBANEKANTER MED LÄNGDMÄTNINGSSTRECK OCH HÖJDSÄTTNING
- 0/000 +00,0m — NY GÅNG- OCH CYKELVÄG MED LÄNGDMÄTNINGSSTRECK OCH HÖJDSÄTTNING
- KM 0+000 RÖK +00,0m — NY JÄRNVÄG, SPÅRMITT MED LÄNGDMÄTNINGSSTRECK OCH HÖJDSÄTTNING
- BACKA 127 — FASTIGHETSBETECKNING

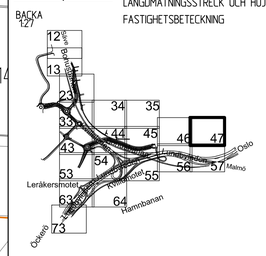

TYP AV PLAN
VÄG- JVG-PLAN

GRANSKNINGSSTATUS / SYFTE
FÖR GRANSKNING

HANDLINGSTYP
GRANSKNINGSHANDLING

DATUM: 2017-02-27
LEVERANS / ÄNDRINGS-PM:

OBJEKT
E6.21, LUNDBYLEDEN BRANTINGS-RINGÖMOTET

DELOMRÅDE / BANDEL
LUNDBYTUNNELN-TINGSTADSTUNNELN

ANLÄGGNINGDEL
GEMENSAMT

OBJEKTNUMMER / KM: 10 94 05
KONSTRUKTIONSNUMMER:

BESTÄLLARE: TRAFIKVERKET
LEVERANTÖR: ÅF INFRASTRUCTURE

SKAPAD AV: SANJIN ZEC
UPPDRAGSNUMMER: 586447

GODKÄND AV: KENT CEDERHOLM
AVDELNING: VÄG&MARK

RITNINGSTYP
PLAN

TEKNIKOMRÅDE / INNEHÅLL
VÄGUTFORMNING OCH TRAFIK

BESKRIVNING
PLANKARTA

SKALA	FORMAT	FÖRVALTNINGSNUMMER
1:400	A1	

RITNINGSNUMMER	BLAD	NÄSTA BLAD	BET
1094-05-01-170-0300-047	47	57	

PLD: 2017-02-15 13:57 X:\GOTEBORG\586447 - VÄG E6-21 LUNDBYLEDEN -32662-\07 RITNINGAR\VÄGPLAN\3 NRITDEF\1094-05-01-170-0300-047.DWG RÖSSGER DIRK

XREF: MODELL\X3007012 2016-11-22 08:43
MODELL\X3009361 2016-12-19 08:45
MODELL\X3009361 2016-12-19 08:45
MODELL\X3007012 2016-12-08 8:41
MODELL\X3007021 2016-12-08 8:54
MODELL\X3009527 2016-12-07 9:05
MODELL\X3009527 2016-12-07 9:05
MODELL\X3007012 2016-12-08 8:59
MODELL\X3007012 2016-12-08 8:59
MODELL\X3007012 2016-12-08 8:59

Lager:

KONNEKTION RITN. -43

KONNEKTION RITN. -43

KONNEKTION RITN. -54

N(X)=6400800
E(Y)=147480

N(X)=6400800
E(Y)=147560

N(X)=6400720
E(Y)=147480

169:1

170:4

170:2

S:262

BACKAVÄGEN

866:574

Kv 170 Strängö

BACKA
170:1

Backavägen

866:574

V1

T1

KONNEKTION RITN. -63

KONNEKTION RITN. -63

KONNEKTION RITN. -54

0 5 10 15 20 25 30 35 40 m 60 m
SKALA 1:400 I A1-FORMAT (SKALA 1:800 A3-FORMAT)

UPPLYSNINGAR

KOORDINATSYSTEM: SWEREF 99 12 00
HÖJDSYSTEM: RH 2000

TECKENFÖRKLARING

MARKANSPRÅK

- GRÄNS FÖR VÄGOMRÅDE OCH JÄRNVÄGSMARK
- AVGRÄNSNING MELLAN OLIKA TYPER AV MARKANSPRÅK.
- FASTIGHETSGRÄNS
- TRAKTGRÄNS

V1	NYTT VÄGOMRÅDE MED VÄGRÄTT
V2	NYTT VÄGOMRÅDE INOM DETALJPLAN DÄR KOMMUN ÄR HUVUDMAN FÖR ALLMÄNNA PLATSER
Vi1	NYTT VÄGOMRÅDE MED INSKRÄNKT VÄGRÄTT PÅ BEFINTLIG JÄRNVÄGSMARK
Vi2	NYTT VÄGOMRÅDE MED INSKRÄNKT VÄGRÄTT FÖR SKREDSÄKRING OCH PÅLNING
J1	NY JÄRNVÄGSMARK MED ÄGANDERÄTT
J, Vi	NY JÄRNVÄGSMARK MED ÄGANDERÄTT NYTT VÄGOMRÅDE MED INSKRÄNKT VÄGRÄTT
Js1	NY JÄRNVÄGSMARK MED SERVITUTSRÄTT FÖR LEDNING
Js2	NY JÄRNVÄGSMARK MED SERVITUTSRÄTT FÖR SKREDSÄKRING OCH PÅLNING
Js3	NY JÄRNVÄGSMARK MED SERVITUTSRÄTT FÖR BRO
T	TILLFÄLLIG NYTTJANDERÄTT, 52 MÅNADER FRÅN BYGGSTART

T1 - UPPLAG, MATERIAL, MASKINER OCH ARBETSBODAR
T2 - TILLFÄLLIG VÄG- ELLER SPÅRTRAFIK
T3 - TILLFÄLLIG PARKERING

SKYDDSÅTGÄRDER OCH FÖRSIKTIGHETSMÅTT

- MARKERING ELLER AVGRÄNSNING AV SKYDDSÅTGÄRD OCH FÖRSIKTIGHETSMÅTT

Sk1 - BULLERSKYDD, SPÅRNÄRA
Sk2 - BULLERSKYDD, VALL 3,0 m ÖVER VÄGKANT
Sk3 - BULLERSKYDD, VALL/SKÄRM/MUR HÖJD VARIERAR
Sk4* - BULLERSKYDD, ERBJUDANDE OM FASADÅTGÄRDER
Sk5* - BULLERSKYDD, ERBJUDANDE OM BALKONGÅTGÄRDER
Sk6* - BULLERSKYDD, ERBJUDANDE OM SKYDD FÖR UTEPLATS
* PÅ DEL AV FASTIGHET

SÄRSKILDA BESLUT SOM TAS I SAMBAND MED FASTSTÄLLELSE AV VÄGPLAN

- INDRAGNING AV VÄG ELLER OMRÅDE FRÅN ALLMÄNT UNDERHÅLL

ÖVRIGA BETECKNINGAR PÅ PLANKARTAN

- 0/000 +00,0m — NY VÄG, VÄGBANEKANTER MED LÄNGDMÄTNINGSSTRECK OCH HÖJDSÄTTNING
- 0/000 +00,0m — NY GÅNG- OCH CYKELVÄG MED LÄNGDMÄTNINGSSTRECK OCH HÖJDSÄTTNING
- KM 0+000 ROK +00,0m — NY JÄRNVÄG, SPÅRMITT MED LÄNGDMÄTNINGSSTRECK OCH HÖJDSÄTTNING
- FASTIGHETSBETECKNING

BACKA 127

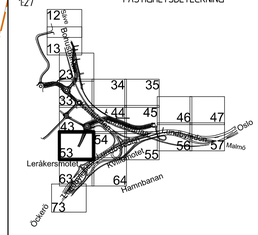

TYP AV PLAN: VÄG- JVG-PLAN

GRANSKNINGSSTATUS / SYFTE: FÖR GRANSKNING

HANDLINGSTYP: GRANSKNINGSHANDLING

DATUM: 2017-02-27

LEVERANS / ÄNDRINGS-PM:

OBJEKT: E6.21, LUNDBYLEDEN BRANTINGS-RINGÖMOTET

DELOMRÅDE / BANDEL: LUNDBYTUNNELN-TINGSTADSTUNNELN

ANLÄGGNINGSDEL: GEMENSAMT

OBJEKTNUMMER / KM: 10 94 05

KONSTRUKTIONSNUMMER:

BESTÄLLARE: TRAFIKVERKET

LEVERANTÖR: ÅF INFRASTRUCTURE

SKAPAD AV: SANJIN ZEC

UPPDRAGSNUMMER: 586447

GODKÄND AV: KENT CEDERHOLM

AVDELNING: VÄG&MARK

RITNINGSTYP: PLAN

TEKNIKOMRÅDE / INNEHÅLL: VÄGUTFORMNING OCH TRAFIK

BESKRIVNING: PLANKARTA

SKALA: 1:400

FORMAT: A1

FÖRVALTNINGSNUMMER:

RITNINGSNUMMER: 1094-05-01-170-0300-053

BLAD: 53

NÄSTA BLAD: 54

BET:

PLOT: 2017-02-15 T359 X:\GOTEBORG\586447 - VÄG E6-21 LUNDBYLEDEN -22662-\07 RITNINGAR\VÄGPLAN\JVT\RITDEF\1094-05-01-170-0300-053.DWG RÖSSGER DRK

XREF: MODELL\1300701 2016-1-22 0:43
MODELL\1300801 2016-2-08 9:18
MODELL\1300901 2016-5-19 8:48
MODELL\1301001 2016-6-08 5:41
MODELL\1301101 2016-6-08 5:21
MODELL\1301502 2016-9-09 10:05
MODELL\1301602 2016-9-09 10:15
MODELL\1300703 2016-10-08 8:59
MODELL\1300704 2016-10-08 9:03
MODELL\1300608 2016-11-8 08:45

Lager:

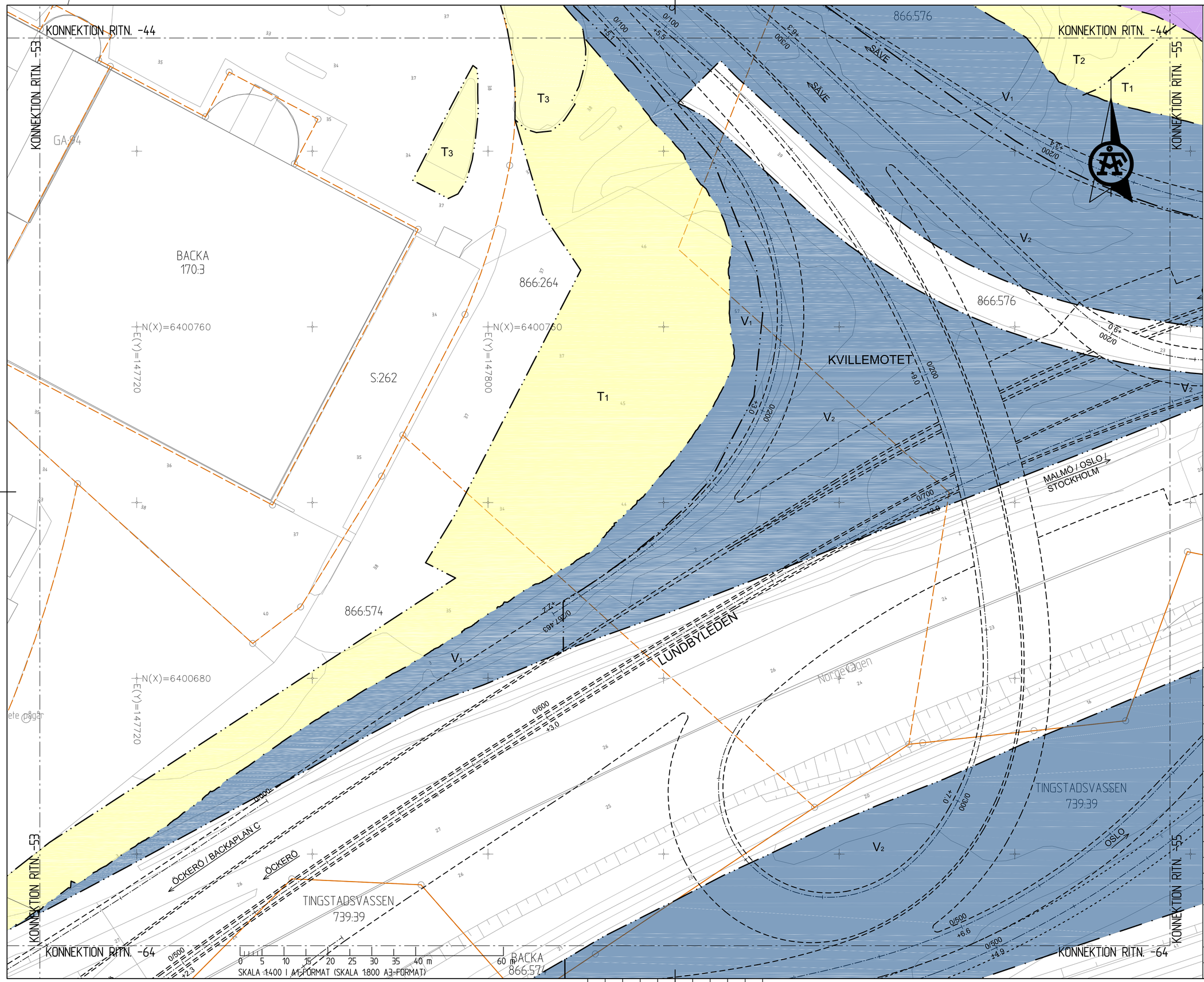

UPPLYSNINGAR

KOORDINATSYSTEM: SWEREF 99 12 00
HÖJDSYSTEM: RH 2000

TECKENFÖRKLARING

MARKANSPRÅK

- GRÄNS FÖR VÄGOMRÅDE OCH JÄRNVÄGSMARK
- AVGRÄNSNING MELLAN OLIKA TYPER AV MARKANSPRÅK
- FASTIGHETSGRÄNS
- TRAKTGRÄNS

V1	NYTT VÄGOMRÅDE MED VÄGRÄTT
V2	NYTT VÄGOMRÅDE INOM DETALJPLAN DÄR KOMMUN ÄR HUVUDMAN FÖR ALLMÄNNA PLATSER
Vi1	NYTT VÄGOMRÅDE MED INSKRÄNKT VÄGRÄTT PÅ BEFINTLIG JÄRNVÄGSMARK
Vi2	NYTT VÄGOMRÅDE MED INSKRÄNKT VÄGRÄTT FÖR SKREDSÄKRING OCH PÅLNING
J1	NY JÄRNVÄGSMARK MED ÄGANDERÄTT
J, Vi	NY JÄRNVÄGSMARK MED ÄGANDERÄTT NYTT VÄGOMRÅDE MED INSKRÄNKT VÄGRÄTT
Js1	NY JÄRNVÄGSMARK MED SERVITUTSRÄTT FÖR LEDNING
Js2	NY JÄRNVÄGSMARK MED SERVITUTSRÄTT FÖR SKREDSÄKRING OCH PÅLNING
Js3	NY JÄRNVÄGSMARK MED SERVITUTSRÄTT FÖR BRO
T	TILLFÄLLIG NYTTJANDERÄTT, 52 MÅNADER FRÅN BYGGSTART

T1 – UPPLAG, MATERIAL, MASKINER OCH ARBETSBODAR
T2 – TILLFÄLLIG VÄG- ELLER SPÅRTRAFIK
T3 – TILLFÄLLIG PARKERING

SKYDDSÅTGÄRDER OCH FÖRSIKTIGHETSMÅTT

- MARKERING ELLER AVGRÄNSNING AV SKYDDSÅTGÄRD OCH FÖRSIKTIGHETSMÅTT

Sk1 – BULLERSKYDD, SPÅRNÄRA
Sk2 – BULLERSKYDD, VALL 3,0 m ÖVER VÄGKANT
Sk3 – BULLERSKYDD, VALL/SKÄRM/MUR HÖJD VARIERAR
Sk4* – BULLERSKYDD, ERBJUDANDE OM FASADÅTGÄRDER
Sk5* – BULLERSKYDD, ERBJUDANDE OM BALKONGÅTGÄRDER
Sk6* – BULLERSKYDD, ERBJUDANDE OM SKYDD FÖR UTEPLATS
* PÅ DEL AV FASTIGHET

SÄRSKILDA BESLUT SOM TAS I SAMBAND MED FASTSTÄLLELSE AV VÄGPLAN

- INDRAGNING AV VÄG ELLER OMRÅDE FRÅN ALLMÄNT UNDERHÅLL

ÖVRIGA BETECKNINGAR PÅ PLANKARTAN

- 0/000 +00,0m — NY VÄG, VÄGBANEKANTER MED LÄNGDMÄTNINGSSTRECK OCH HÖJDSÄTTNING
- 0/000 +00,0m — NY GÅNG- OCH CYKELVÄG MED LÄNGDMÄTNINGSSTRECK OCH HÖJDSÄTTNING
- KM 0+000 RÖK +00,0m — NY JÄRNVÄG, SPÅRMITT MED LÄNGDMÄTNINGSSTRECK OCH HÖJDSÄTTNING
- FASTIGHETSBETECKNING

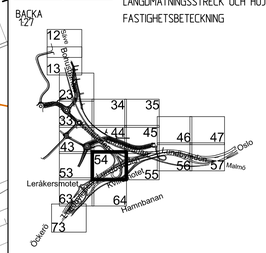

TYP AV PLAN	VÄG- JVG-PLAN
GRANSKNINGSSTATUS / SYFTE	FÖR GRANSKNING
HANDLINGSTYP	GRANSKNINGSHANDLING
DATUM: 2017-02-27	LEVERANS / ÄNDRINGS-PM
OBJEKT	E6.21, LUNDBYLEDEN BRANTINGS-RINGÖMOTET
DELOMRÅDE / BANDEL	LUNDBYTUNNELN-TINGSTADSTUNNELN
ANLÄGGNINGDEL	GEMENSAMT
OBJEKTNUMMER / KM: 10 94 05	KONSTRUKTIONSNUMMER
BESTÄLLARE	TRAFIKVERKET
LEVERANTÖR	ÅF INFRASTRUCTURE
SKAPAD AV	SANJIN ZEC
UPPDRAGSNUMMER	586447
GODKÄND AV	KENT CEDERHOLM
AVDELNING	VÄG&MARK
RITNINGSTYP	PLAN
TEKNIKOMRÅDE / INNEHÅLL	VÄGUTFORMNING OCH TRAFIK
BESKRIVNING	PLANKARTA
SKALA: 1:400	FORMAT: A1
FÖRVALTNINGSNUMMER	
RITNINGSNUMMER: 1094-05-01-170-0300-054	BLAD: 54 / NÄSTA BLAD: 55

PLOT: 2017-02-15 14:00 X:\GOTEBORG\586447 - VÄG E6-21 LUNDBYLEDEN -32662-\07 RITNINGAR\VAGPLAN-3\1\RITDEF\1094-05-01-170-0300-054.DWG ROSSSER DIRK

XREF: MODELL\1300700 2016-11-22 08:43
MODELL\1300937 2016-12-16 14:41
MODELL\1300937 2016-12-08 14:41
MODELL\1300701 2016-12-08 15:41
MODELL\1300701 2016-12-08 15:41
MODELL\1300922 2016-12-16 14:22
MODELL\1300922 2016-12-08 15:22
MODELL\1300703 2016-12-08 15:55
MODELL\1300703 2016-12-08 15:55

Lager:

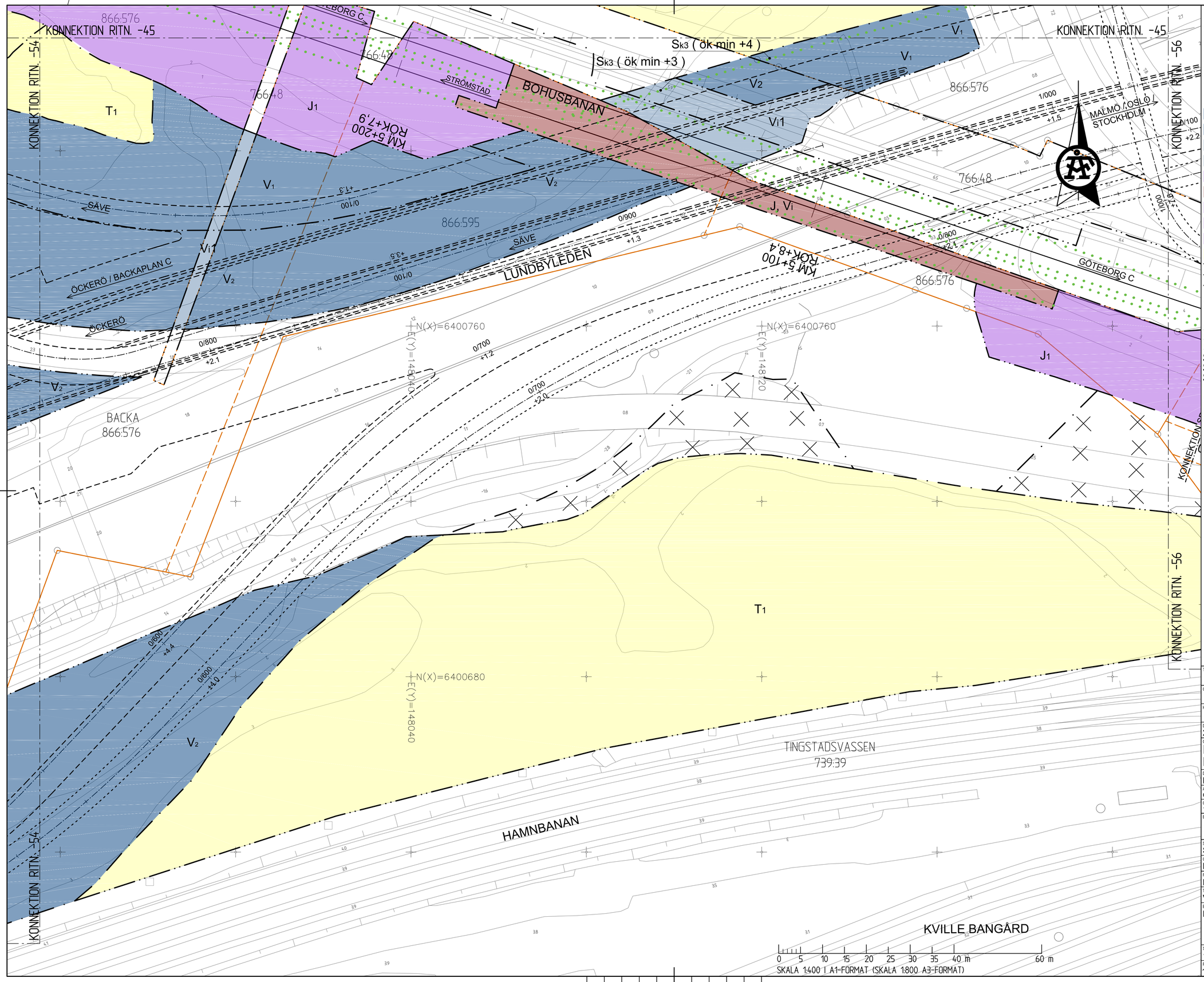

UPPLYSNINGAR

KOORDINATSYSTEM: SWEREF 99 12 00
HÖJDSYSTEM: RH 2000

TECKENFÖRKLARING

MARKANSPRÅK

- GRÄNS FÖR VÄGOMRÅDE OCH JÄRNVÄGSMARK
- AVGRÄNSNING MELLAN OLIKA TYPER AV MARKANSPRÅK
- FASTIGHETSGRÄNS
- TRAKTGRÄNS
- V1 – NYTT VÄGOMRÅDE MED VÄGRÄTT
- V2 – NYTT VÄGOMRÅDE INOM DETALJPLAN DÄR KOMMUN ÄR HUVUDMAN FÖR ALLMÄNNA PLATSER
- Vi1 – NYTT VÄGOMRÅDE MED INSKRÄNKT VÄGRÄTT PÅ BEFINTLIG JÄRNVÄGSMARK
- Vi2 – NYTT VÄGOMRÅDE MED INSKRÄNKT VÄGRÄTT FÖR SKREDSÄKRING OCH PÅLNING
- J1 – NY JÄRNVÄGSMARK MED ÄGANDERÄTT
- J, Vi – NY JÄRNVÄGSMARK MED ÄGANDERÄTT NYTT VÄGOMRÅDE MED INSKRÄNKT VÄGRÄTT
- Js1 – NY JÄRNVÄGSMARK MED SERVITUTSRÄTT FÖR LEDNING
- Js2 – NY JÄRNVÄGSMARK MED SERVITUTSRÄTT FÖR SKREDSÄKRING OCH PÅLNING
- Js3 – NY JÄRNVÄGSMARK MED SERVITUTSRÄTT FÖR BRO
- T – TILLFÄLLIG NYTTJANDERÄTT, 52 MÅNADER FRÅN BYGGSTART

T1 – UPPLAG, MATERIAL, MASKINER OCH ARBETSBODAR
T2 – TILLFÄLLIG VÄG- ELLER SPÅRTRAFIK
T3 – TILLFÄLLIG PARKERING

SKYDDSÅTGÄRDER OCH FÖRSIKTIGHETSMÅTT

MARKERING ELLER AVGRÄNSNING AV SKYDDSÅTGÄRD OCH FÖRSIKTIGHETSMÅTT

Sk1 – BULLERSKYDD, SPÅRNÄRA
Sk2 – BULLERSKYDD, VALL 3,0 m ÖVER VÄGKANT
Sk3 – BULLERSKYDD, VALL/SKÄRM/MUR HÖJD VARIERAR
Sk4* – BULLERSKYDD, ERBJUDANDE OM FASADÅTGÄRDER
Sk5* – BULLERSKYDD, ERBJUDANDE OM BALKONGÅTGÄRDER
Sk6* – BULLERSKYDD, ERBJUDANDE OM SKYDD FÖR UTEPLATS
* PÅ DEL AV FASTIGHET

SÄRSKILDA BESLUT SOM TAS I SAMBAND MED FASTSTÄLLELSE AV VÄGPLAN

- INDRAGNING AV VÄG ELLER OMRÅDE FRÅN ALLMÄNT UNDERHÅLL

ÖVRIGA BETECKNINGAR PÅ PLANKARTAN

- 0/000 +00,0m – NY VÄG, VÄGBANEKANTER MED LÄNGDMÄTNINGSSTRECK OCH HÖJDSÄTTNING
- 0/000 +00,0m – NY GÅNG- OCH CYKELVÄG MED LÄNGDMÄTNINGSSTRECK OCH HÖJDSÄTTNING
- KM 0+000 ROK +00,0m – NY JÄRNVÄG, SPÅRMITT MED LÄNGDMÄTNINGSSTRECK OCH HÖJDSÄTTNING
- BACKA 127 – FASTIGHETSBETECKNING

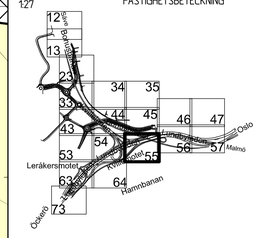

TYP AV PLAN: VÄG- JVG-PLAN

GRANSKNINGSSTATUS / SYFTE: FÖR GRANSKNING

HANDLINGSTYP: GRANSKNINGSHANDLING

DATUM: 2017-02-27

LEVERANS / ÄNDRINGS-PM:

OBJEKT: E6.21, LUNDBYLEDEN BRANTINGS-RINGÖMOTET

DELOMRÅDE / BANDEL: LUNDBYTUNNELN-TINGSTADSTUNNELN

ANLÄGGNINGSDEL: GEMENSAMT

OBJEKTNUMMER / KM: 10 94 05

KONSTRUKTIONSNUMMER:

BESTÄLLARE: TRAFIKVERKET

LEVERANTÖR: ÅF INFRASTRUCTURE

SKAPAD AV: SANJIN ZEC

UPPDRAGSNUMMER: 586447

GODKÄND AV: KENT CEDERHOLM

AVDELNING: VÄG&MARK

RITNINGSTYP: PLAN

TEKNIKOMRÅDE / INNEHÅLL: VÄGUTFORMNING OCH TRAFIK

BESKRIVNING: PLANKARTA

SKALA: 1:400

FORMAT: A1

FÖRVALTNINGSNUMMER:

RITNINGSNUMMER: 1094-05-01-170-0300-055

BLAD: 55

NÄSTA BLAD: 56

BET:

PLD: 2017-02-15 14:01 X:\GÖTEBORG\586447 - VÄG E6-21 LUNDBYLEDEN -32662-\07 RITNINGAR\VÄGPLAN\3\N\RITDEF\1094-05-01-170-0300-055.DWG RÖSSGER DIRK

XREF: MODELL\3300701 2016-11-22 08:43; MODELL\3300702 2016-12-09 14:41; MODELL\3300703 2016-12-09 14:41; MODELL\3300721 2016-12-08 8:41; MODELL\3300722 2016-12-08 8:41; MODELL\3300723 2016-12-11 14:22; MODELL\3300724 2016-12-08 8:29; MODELL\3300725 2016-12-08 8:29

Lager:

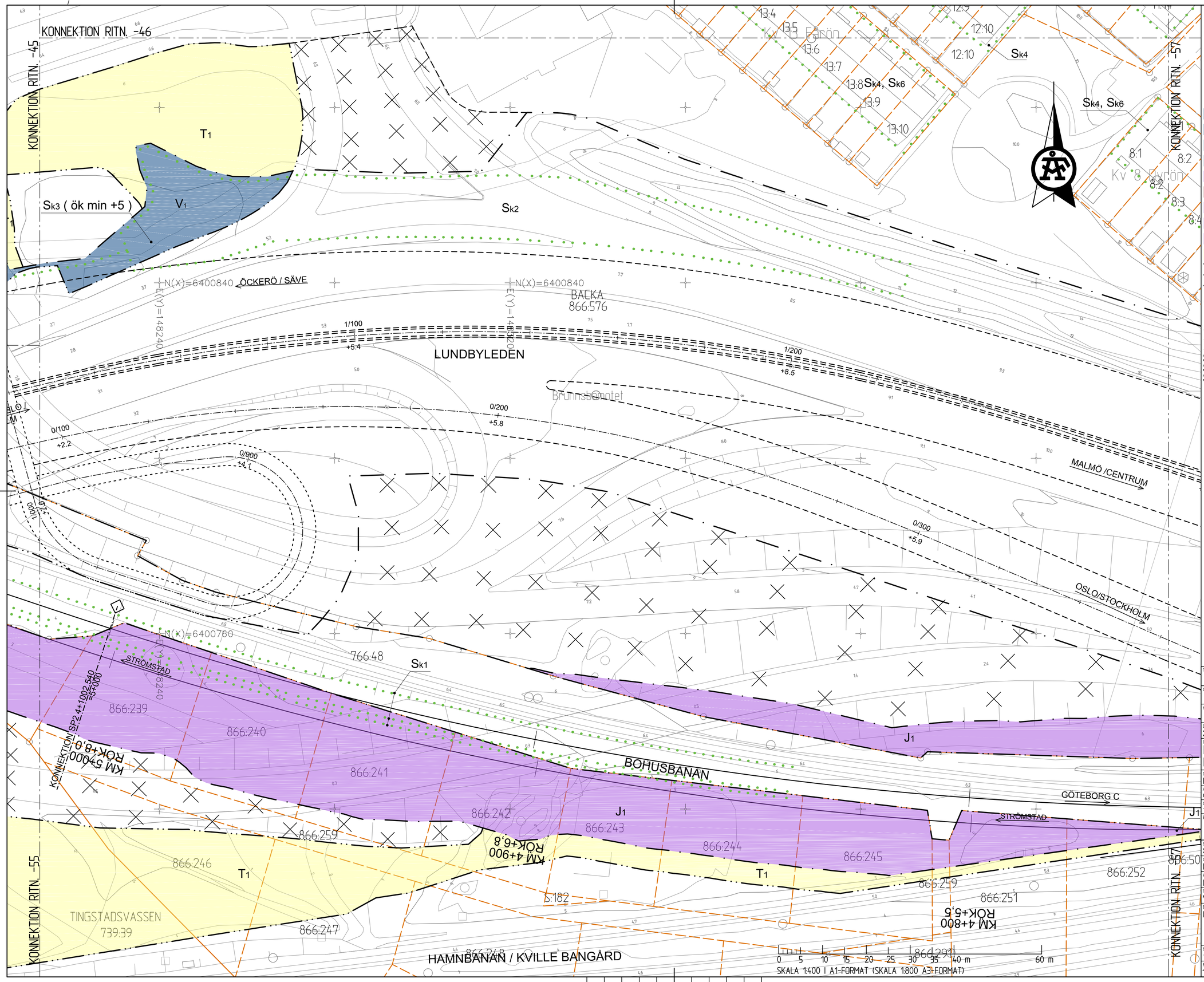

UPPLYSNINGAR

KOORDINATSYSTEM: SWEREF 99 12 00
HÖJDSYSTEM: RH 2000

TECKENFÖRKLARING

MARKANSPRÅK

- GRÄNS FÖR VÄGOMRÅDE OCH JÄRNVÄGSMARK
- AVGRÄNSNING MELLAN OLIKA TYPER AV MARKANSPRÅK
- FASTIGHETSGRÄNS
- TRAKTGRÄNS
- V1 – NYTT VÄGOMRÅDE MED VÄGRÄTT
- V2 – NYTT VÄGOMRÅDE INOM DETALJPLAN DÄR KOMMUN ÄR HUVUDMAN FÖR ALLMÄNNA PLATSER
- Vi1 – NYTT VÄGOMRÅDE MED INSKRÄNKT VÄGRÄTT PÅ BEFINTLIG JÄRNVÄGSMARK
- Vi2 – NYTT VÄGOMRÅDE MED INSKRÄNKT VÄGRÄTT FÖR SKREDSÄKRING OCH PÅLNING
- J1 – NY JÄRNVÄGSMARK MED ÄGANDERÄTT
- J, Vi – NY JÄRNVÄGSMARK MED ÄGANDERÄTT, NYTT VÄGOMRÅDE MED INSKRÄNKT VÄGRÄTT
- Js1 – NY JÄRNVÄGSMARK MED SERVITUTSRÄTT FÖR LEDNING
- Js2 – NY JÄRNVÄGSMARK MED SERVITUTSRÄTT FÖR SKREDSÄKRING OCH PÅLNING
- Js3 – NY JÄRNVÄGSMARK MED SERVITUTSRÄTT FÖR BRO
- T – TILLFÄLLIG NYTTJANDERÄTT, 52 MÅNADER FRÅN BYGGSTART

T1 – UPPLAG, MATERIAL, MASKINER OCH ARBETSBODAR
T2 – TILLFÄLLIG VÄG- ELLER SPÅRTRAFIK
T3 – TILLFÄLLIG PARKERING

SKYDDSÅTGÄRDER OCH FÖRSIKTIGHETSMÅTT

- MARKERING ELLER AVGRÄNSNING AV SKYDDSÅTGÄRD OCH FÖRSIKTIGHETSMÅTT

Sk1 – BULLERSKYDD, SPÅRNÄRA
Sk2 – BULLERSKYDD, VALL 3,0 m ÖVER VÄGKANT
Sk3 – BULLERSKYDD, VALL/SKÄRM/MUR HÖJD VARIERAR
Sk4* – BULLERSKYDD, ERBJUDANDE OM FASADÅTGÄRDER
Sk5* – BULLERSKYDD, ERBJUDANDE OM BALKONGÅTGÄRDER
Sk6* – BULLERSKYDD, ERBJUDANDE OM SKYDD FÖR UTEPLATS
* PÅ DEL AV FASTIGHET

SÄRSKILDA BESLUT SOM TAS I SAMBAND MED FASTSTÄLLELSE AV VÄGPLAN

- INDRAGNING AV VÄG ELLER OMRÅDE FRÅN ALLMÄNT UNDERHÅLL

ÖVRIGA BETECKNINGAR PÅ PLANKARTAN

- 0/000 +00,0m – NY VÄG, VÄGBANEKANTER MED LÄNGDMÄTNINGSSTRECK OCH HÖJDSÄTTNING
- 0/000 +00,0m – NY GÅNG- OCH CYKELVÄG MED LÄNGDMÄTNINGSSTRECK OCH HÖJDSÄTTNING
- KM 0+000 ROK +00,0m – NY JÄRNVÄG, SPÅRMITT MED LÄNGDMÄTNINGSSTRECK OCH HÖJDSÄTTNING
- BACKA 127 – FASTIGHETSBETECKNING

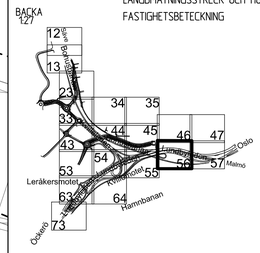

TYP AV PLAN: VÄG- JVG-PLAN
GRANSKNINGSSTATUS / SYFTE: FÖR GRANSKNING
HANDLINGSTYP: GRANSKNINGSHANDLING
DATUM: 2017-02-27
LEVERANS / ÄNDRINGS-PM:
OBJEKT: E6.21, LUNDBYLEDEN BRANTINGS-RINGÖMOTET
DELOMRÅDE / BANDEL: LUNDBYTUNNELN-TINGSTADSTUNNELN
ANLÄGGNINGSDEL: GEMENSAMT
OBJEKTNUMMER / KM: 10 94 05
KONSTRUKTIONSNUMMER:
BESTÄLLARE: TRAFIKVERKET
LEVERANTÖR: ÅF INFRASTRUCTURE
SKAPAD AV: SANJIN ZEC
UPPDRAGSNUMMER: 586447
GODKÄND AV: KENT CEDERHOLM
AVDELNING: VÄG&MARK
RITNINGSTYP: PLAN
TEKNIKOMRÅDE / INNEHÅLL: VÄGUTFORMNING OCH TRAFIK
BESKRIVNING: PLANKARTA
SKALA: 1:400
FORMAT: A1
FÖRVALTNINGSNUMMER:
RITNINGSNUMMER: 1094-05-01-170-0300-056
BLAD: 56
NÄSTA BLAD: 57
BET:

PLD 2017-02-15 14:03 X:\GOTEBORG\586447 - VÄG E6-21 LUNDBYLEDEN -32662-\07 RITNINGAR\VÄGPLAN\JVT\RITDEF\1094-05-01-170-0300-056.DWG RÖSSGER DIRK

XREF: MODELL\X3000701 2016-11-22 08:43; MODELL\X3000702 2016-11-09 14:41; MODELL\X3000703 2016-12-12 15:21; MODELL\X3000704 2016-11-08 15:41; MODELL\X3000705 2016-11-08 16:02; MODELL\X3000706 2016-11-13 16:22; MODELL\X3000707 2016-12-08 15:09; MODELL\X3000708 2016-12-08 15:59

Lager:

KONNEKTION RITN. -47

KONNEKTION RITN. -56

Sk4

Sk4, Sk6

Sk3 (ök min +19)

Sk3 (ök min +22)

Sk3 (ök min +22)

V1

J1

T1

LUNDBYLEDEN

MARIEHOLMSLEDEN

GRÄNS FÖR VÄG- OCH JÄRNVÄGSPLAN

BACKA 766:970

CENTRUM / MALMÖ

OSLO / STOCKHOLM

GÖTEBORG C

BOHUSBANAN

HAMNBANAN / KVILLE BANGÅRD

KM 4+700

arbete pågår

N(X)=6400880

N(X)=6400800

E(Y)=148520

E(Y)=148600

1/300 +10.7

1/400 +12.6

0/400 +4.9

0/500 +6.6

1+480.046

0 5 10 15 20 25 30 35 40 m 60 m

SKALA 1:400 I A1-FORMAT (SKALA 1:800 A3-FORMAT)

UPPLYSNINGAR

KOORDINATSYSTEM: SWEREF 99 12 00
HÖJDSYSTEM: RH 2000

TECKENFÖRKLARING

MARKANSPRÅK

- GRÄNS FÖR VÄGOMRÅDE OCH JÄRNVÄGSMARK
- AVGRÄNSNING MELLAN OLIKA TYPER AV MARKANSPRÅK.
- FASTIGHETSGRÄNS
- TRAKTGRÄNS
- V1 NYTT VÄGOMRÅDE MED VÄGRÄTT
- V2 NYTT VÄGOMRÅDE INOM DETALJPLAN DÄR KOMMUN ÄR HUVUDMAN FÖR ALLMÄNNA PLATSER
- Vi1 NYTT VÄGOMRÅDE MED INSKRÄNKT VÄGRÄTT PÅ BEFINTLIG JÄRNVÄGSMARK
- Vi2 NYTT VÄGOMRÅDE MED INSKRÄNKT VÄGRÄTT FÖR SKREDSÄKRING OCH PÅLNING
- J1 NY JÄRNVÄGSMARK MED ÄGANDERÄTT
- J, Vi NY JÄRNVÄGSMARK MED ÄGANDERÄTT NYTT VÄGOMRÅDE MED INSKRÄNKT VÄGRÄTT
- Js1 NY JÄRNVÄGSMARK MED SERVITUTSRÄTT FÖR LEDNING
- Js2 NY JÄRNVÄGSMARK MED SERVITUTSRÄTT FÖR SKREDSÄKRING OCH PÅLNING
- Js3 NY JÄRNVÄGSMARK MED SERVITUTSRÄTT FÖR BRO
- T TILLFÄLLIG NYTTJANDERÄTT, 52 MÅNADER FRÅN BYGGSTART

T1 – UPPLAG, MATERIAL, MASKINER OCH ARBETSBODAR
T2 – TILLFÄLLIG VÄG- ELLER SPÅRTRAFIK
T3 – TILLFÄLLIG PARKERING

SKYDDSÅTGÄRDER OCH FÖRSIKTIGHETSMÅTT

- MARKERING ELLER AVGRÄNSNING AV SKYDDSÅTGÄRD OCH FÖRSIKTIGHETSMÅTT

Sk1 – BULLERSKYDD, SPÅRNÄRA
Sk2 – BULLERSKYDD, VALL 3,0 m ÖVER VÄGKANT
Sk3 – BULLERSKYDD, VALL/SKÄRM/MUR HÖJD VARIERAR
Sk4* – BULLERSKYDD, ERBJUDANDE OM FASADÅTGÄRDER
Sk5* – BULLERSKYDD, ERBJUDANDE OM BALKONGÅTGÄRDER
Sk6* – BULLERSKYDD, ERBJUDANDE OM SKYDD FÖR UTEPLATS
* PÅ DEL AV FASTIGHET

SÄRSKILDA BESLUT SOM TAS I SAMBAND MED FASTSTÄLLELSE AV VÄGPLAN

- INDRAGNING AV VÄG ELLER OMRÅDE FRÅN ALLMÄNT UNDERHÅLL

ÖVRIGA BETECKNINGAR PÅ PLANKARTAN

- 0/000 +00,0m — NY VÄG, VÄGBANEKANTER MED LÄNGDMÄTNINGSSTRECK OCH HÖJDSÄTTNING
- 0/000 +00,0m — NY GÅNG- OCH CYKELVÄG MED LÄNGDMÄTNINGSSTRECK OCH HÖJDSÄTTNING
- KM 0+000 RÖK +00,0m — NY JÄRNVÄG, SPÅRMITT MED LÄNGDMÄTNINGSSTRECK OCH HÖJDSÄTTNING
- FASTIGHETSBETECKNING

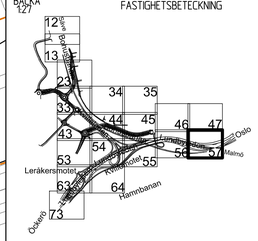

TYP AV PLAN: VÄG- JVG-PLAN

GRANSKNINGSSTATUS / SYFTE: FÖR GRANSKNING

HANDLINGSTYP: GRANSKNINGSHANDLING

DATUM: 2017-02-27

LEVERANS / ÄNDRINGS-PM:

OBJEKT: E6.21, LUNDBYLEDEN BRANTINGS-RINGÖMOTET

DELOMRÅDE / BANDEL: LUNDBYTUNNELN-TINGSTADSTUNNELN

ANLÄGGNINGSDEL: GEMENSAMT

OBJEKTNUMMER / KM: 10 94 05

KONSTRUKTIONSNUMMER:

BESTÄLLARE: TRAFIKVERKET

LEVERANTÖR: ÅF INFRASTRUCTURE

SKAPAD AV: SANJIN ZEC

UPPDRAGSNUMMER: 586447

GODKÄND AV: KENT CEDERHOLM

AVDELNING: VÄG&MARK

RITNINGSTYP: PLAN

TEKNIKOMRÅDE / INNEHÅLL: VÄGUTFORMNING OCH TRAFIK

BESKRIVNING: PLANKARTA

SKALA: 1:400

FORMAT: A1

FÖRVALTNINGSNUMMER:

RITNINGSNUMMER: 1094-05-01-170-0300-057

BLAD: 57

NÄSTA BLAD: 63

BET:

PLO: 2017-02-15 14:04 X:\GÖTEBORG\586447 - VÄG E6-21 LUNDBYLEDEN -32662-\07 RITNINGAR\VÄGPLAN\3\NRITDEF\1094-05-01-170-0300-057.DWG RÖSSGER BIRK

XREF: MODEL\1\2009701 2016-11-22 08:43
MODEL\1\2009801 2016-12-01 14:41
MODEL\1\2009901 2016-12-02 9:41
MODEL\1\2010001 2016-12-02 8:41
MODEL\1\2010101 2016-12-02 8:41
MODEL\1\2009702 2016-12-14 10:12
MODEL\1\2009802 2016-12-01 10:49
MODEL\1\2009902 2016-12-02 8:59
MODEL\1\2010002 2016-12-02 8:59
MODEL\1\2009703 2016-12-14 10:12
MODEL\1\2009803 2016-12-01 10:49

Lager:

KONNEKTION RITN. -53

866:574

170:1

T1

BACKAPLAN C

0/174.404
+4.2

0/000
+3.9

0/000
+4.4

0/100
+2.7

MALMÖ / OSLO

LUNDBYLEDEN

0/400
+0.7

LERÅKERSMOTET

Leråkersmotet

N(X)=6400560
E(Y)=147440

S:212

BACKAVÄGEN

N(X)=6400560
E(Y)=147528

Kv 1 BACKA Utterön
171:4

S:213

S:214

S:215
866:731

N(X)=6400480
E(Y)=147440

S:216

S:217

171:3

0/340
+0.2

0/200
+0.7

0/163.319

0/300
+0.8

0/100
+2.1

0/100
+2.5

TINGSTADSVASSEN
739:39

0/200
+1.0

HJALMAR BRANTINGSPLATSEN

ÖCKERÖ

0/100
+2.5

SÄVE / MALMÖ / OSLO

V1

0/200
+6.3

0/200
+6.0

HAMNBANAN

KONNEKTION RITN. -64

KONNEKTION RITN. -73

KONNEKTION RITN. -73

0 5 10 15 20 25 30 35 40 m 60 m

SKALA 1:400 I A1-FORMAT (SKALA 1:800 A3-FORMAT)

UPPLYSNINGAR

KOORDINATSYSTEM: SWEREF 99 12 00
HÖJDSYSTEM: RH 2000

TECKENFÖRKLARING

MARKANSPRÅK

- GRÄNS FÖR VÄGOMRÅDE OCH JÄRNVÄGSMARK
- AVGRÄNSNING MELLAN OLIKA TYPER AV MARKANSPRÅK
- FASTIGHETSGRÄNS
- TRAKTGRÄNS

V1	NYTT VÄGOMRÅDE MED VÄGRÄTT
V2	NYTT VÄGOMRÅDE INOM DETALJPLAN DÄR KOMMUN ÄR HUVUDMAN FÖR ALLMÄNNA PLATSER
Vi1	NYTT VÄGOMRÅDE MED INSKRÄNKT VÄGRÄTT PÅ BEFINTLIG JÄRNVÄGSMARK
Vi2	NYTT VÄGOMRÅDE MED INSKRÄNKT VÄGRÄTT FÖR SKREDSÄKRING OCH PÅLNING
J1	NY JÄRNVÄGSMARK MED ÄGANDERÄTT
J, Vi	NY JÄRNVÄGSMARK MED ÄGANDERÄTT NYTT VÄGOMRÅDE MED INSKRÄNKT VÄGRÄTT
Js1	NY JÄRNVÄGSMARK MED SERVITUTSRÄTT FÖR LEDNING
Js2	NY JÄRNVÄGSMARK MED SERVITUTSRÄTT FÖR SKREDSÄKRING OCH PÅLNING
Js3	NY JÄRNVÄGSMARK MED SERVITUTSRÄTT FÖR BRO
T	TILLFÄLLIG NYTTJANDERÄTT, 52 MÅNADER FRÅN BYGGSTART

T1 – UPPLAG, MATERIAL, MASKINER OCH ARBETSBODAR
T2 – TILLFÄLLIG VÄG- ELLER SPÅRTRAFIK
T3 – TILLFÄLLIG PARKERING

SKYDDSÅTGÄRDER OCH FÖRSIKTIGHETSMÅTT

- MARKERING ELLER AVGRÄNSNING AV SKYDDSÅTGÄRD OCH FÖRSIKTIGHETSMÅTT

Sk1 – BULLERSKYDD, SPÅRNÄRA
Sk2 – BULLERSKYDD, VALL 3,0 m ÖVER VÄGKANT
Sk3 – BULLERSKYDD, VALL/SKÄRM/MUR HÖJD VARIERAR
Sk4* – BULLERSKYDD, ERBJUDANDE OM FASADÅTGÄRDER
Sk5* – BULLERSKYDD, ERBJUDANDE OM BALKONGÅTGÄRDER
Sk6* – BULLERSKYDD, ERBJUDANDE OM SKYDD FÖR UTEPLATS
* PÅ DEL AV FASTIGHET

SÄRSKILDA BESLUT SOM TAS I SAMBAND MED FASTSTÄLLELSE AV VÄGPLAN

- INDRAGNING AV VÄG ELLER OMRÅDE FRÅN ALLMÄNT UNDERHÅLL

ÖVRIGA BETECKNINGAR PÅ PLANKARTAN

- 0/000 +00,0m — NY VÄG, VÄGBANEKANTER MED LÄNGDMÄTNINGSSTRECK OCH HÖJDSÄTTNING
- 0/000 +00,0m — NY GÅNG- OCH CYKELVÄG MED LÄNGDMÄTNINGSSTRECK OCH HÖJDSÄTTNING
- KM 0+000 RÖK +00,0m — NY JÄRNVÄG, SPÅRMITT MED LÄNGDMÄTNINGSSTRECK OCH HÖJDSÄTTNING
- FASTIGHETSBETECKNING

BACKA 127

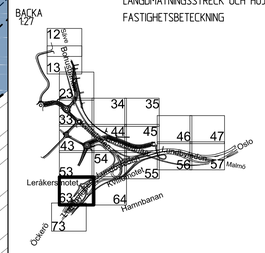

TYP AV PLAN
VÄG- JVG-PLAN

GRANSKNINGSSTATUS / SYFTE
FÖR GRANSKNING

HANDLINGSTYP
GRANSKNINGSHANDLING

DATUM: 2017-02-27
LEVERANS / ÄNDRINGS-PM:

OBJEKT
E6.21, LUNDBYLEDEN BRANTINGS-RINGÖMOTET

DELOMRÅDE / BANDEL
LUNDBYTUNNELN-TINGSTADSTUNNELN

ANLÄGGNINGSDEL
GEMENSAMT

OBJEKTNUMMER / KM: 10 94 05
KONSTRUKTIONSNUMMER:

BESTÄLLARE: TRAFIKVERKET
LEVERANTÖR: ÅF INFRASTRUCTURE

SKAPAD AV: SANJIN ZEC
UPPDRAGSNUMMER: 586447

GODKÄND AV: KENT CEDERHOLM
AVDELNING: VÄG&MARK

RITNINGSTYP
PLAN

TEKNIKOMRÅDE / INNEHÅLL
VÄGUTFORMNING OCH TRAFIK

BESKRIVNING
PLANKARTA

SKALA: 1:400
FORMAT: A1
FÖRVALTNINGSNUMMER:

RITNINGSNUMMER: 1094-05-01-170-0300-063
BLAD: 63
NÄSTA BLAD: 64
BET:

PLO: 2017-02-15 14:06 X:\GOTEBORG\586447 - VÄG E6-21 LUNDBYLEDEN -32662-\07 RITNINGAR\VÄGPLAN\SJNR\DEF\1094-05-01-170-0300-063.DWG RÖSSGER DIRK

XREF: M0001\N3097701 2016-11-07 08:43
M0001\N3097702 2016-12-16 9:43
M0001\N3097703 2016-12-16 9:44
M0001\N3097704 2016-12-16 9:44
M0001\N3097001 2016-12-16 9:41
M0001\N3097002 2016-12-16 9:42
M0001\N3097003 2016-12-16 9:42
M0001\N3097004 2016-12-16 9:59
M0001\N3097005 2016-12-16 9:59
M0001\N3097006 2016-12-16 9:59

Lager:

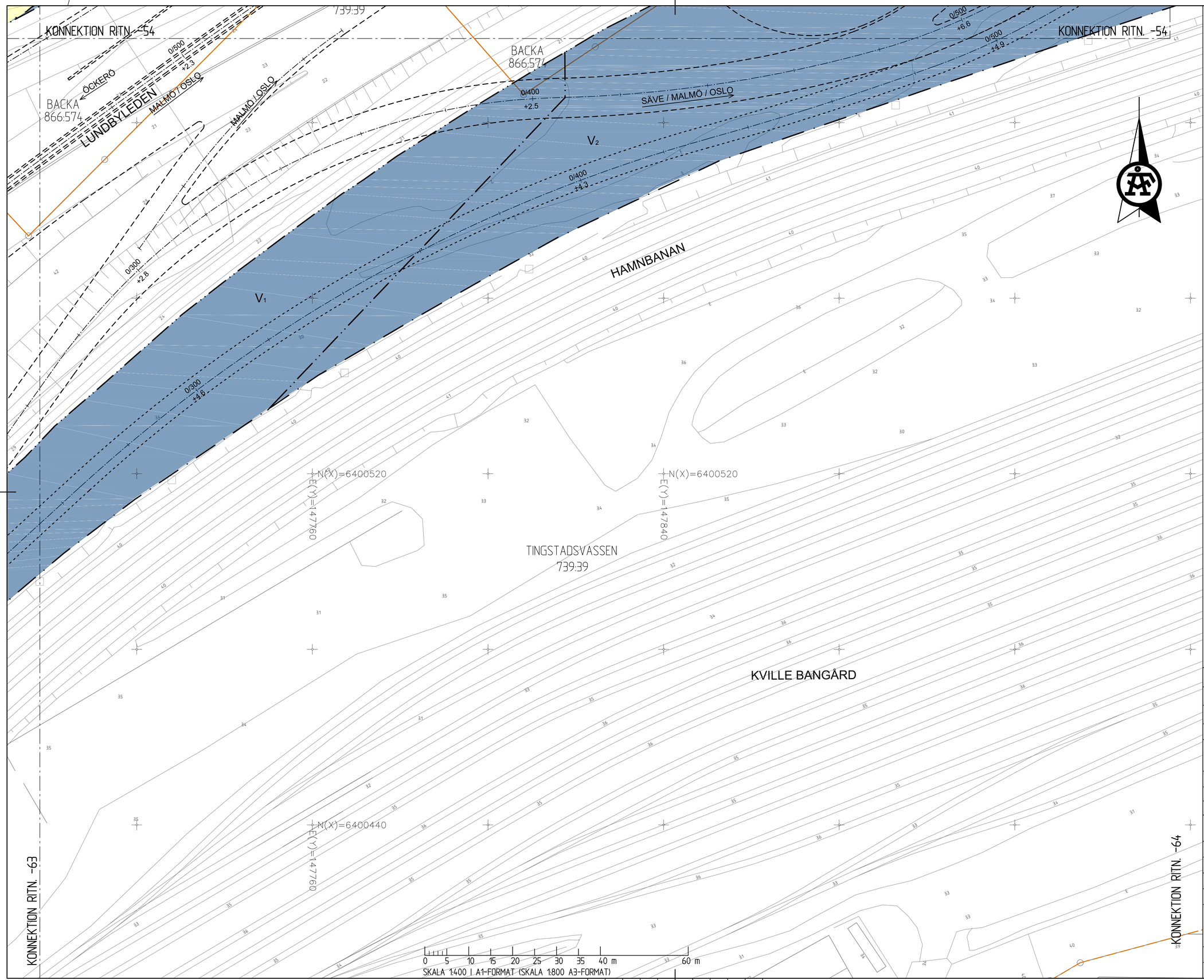

UPPLYSNINGAR

KOORDINATSYSTEM: SWEREF 99 12 00
HÖJDSYSTEM: RH 2000

TECKENFÖRKLARING

MARKANSPRÅK

- GRÄNS FÖR VÄGOMRÅDE OCH JÄRNVÄGSMARK
- AVGRÄNSNING MELLAN OLIKA TYPER AV MARKANSPRÅK.
- FASTIGHETSGRÄNS
- TRAKTGRÄNS

V1	NYTT VÄGOMRÅDE MED VÄGRÄTT
V2	NYTT VÄGOMRÅDE INOM DETALJPLAN DÄR KOMMUN ÄR HUVUDMAN FÖR ALLMÄNNA PLATSER
Vi1	NYTT VÄGOMRÅDE MED INSKRÄNKT VÄGRÄTT PÅ BEFINTLIG JÄRNVÄGSMARK
Vi2	NYTT VÄGOMRÅDE MED INSKRÄNKT VÄGRÄTT FÖR SKREDSÄKRING OCH PÅLNING
J1	NY JÄRNVÄGSMARK MED ÄGANDERÄTT
J, Vi	NY JÄRNVÄGSMARK MED ÄGANDERÄTT NYTT VÄGOMRÅDE MED INSKRÄNKT VÄGRÄTT
Js1	NY JÄRNVÄGSMARK MED SERVITUTSRÄTT FÖR LEDNING
Js2	NY JÄRNVÄGSMARK MED SERVITUTSRÄTT FÖR SKREDSÄKRING OCH PÅLNING
Js3	NY JÄRNVÄGSMARK MED SERVITUTSRÄTT FÖR BRO
T	TILLFÄLLIG NYTTJANDERÄTT, 52 MÅNADER FRÅN BYGGSTART

T1 – UPPLAG, MATERIAL, MASKINER OCH ARBETSBODAR
T2 – TILLFÄLLIG VÄG- ELLER SPÅRTRAFIK
T3 – TILLFÄLLIG PARKERING

SKYDDSÅTGÄRDER OCH FÖRSIKTIGHETSMÅTT

- MARKERING ELLER AVGRÄNSNING AV SKYDDSÅTGÄRD OCH FÖRSIKTIGHETSMÅTT

Sk1 – BULLERSKYDD, SPÅRNÄRA
Sk2 – BULLERSKYDD, VALL 3,0 m ÖVER VÄGKANT
Sk3 – BULLERSKYDD, VALL/SKÄRM/MUR HÖJD VARIERAR
Sk4* – BULLERSKYDD, ERBJUDANDE OM FASADÅTGÄRDER
Sk5* – BULLERSKYDD, ERBJUDANDE OM BALKONGÅTGÄRDER
Sk6* – BULLERSKYDD, ERBJUDANDE OM SKYDD FÖR UTEPLATS
* PÅ DEL AV FASTIGHET

SÄRSKILDA BESLUT SOM TAS I SAMBAND MED FASTSTÄLLELSE AV VÄGPLAN

- INDRAGNING AV VÄG ELLER OMRÅDE FRÅN ALLMÄNT UNDERHÅLL

ÖVRIGA BETECKNINGAR PÅ PLANKARTAN

- 0/000 +00,0m — NY VÄG, VÄGBANEKANTER MED LÄNGDMÄTNINGSSTRECK OCH HÖJDSÄTTNING
- 0/000 +00,0m — NY GÅNG- OCH CYKELVÄG MED LÄNGDMÄTNINGSSTRECK OCH HÖJDSÄTTNING
- KM 0+000 RÖK +00,0m — NY JÄRNVÄG, SPÅRMITT MED LÄNGDMÄTNINGSSTRECK OCH HÖJDSÄTTNING
- BACKA 127 — FASTIGHETSBETECKNING

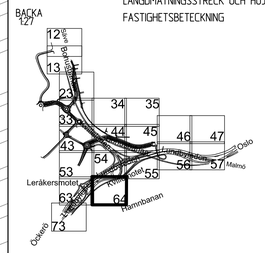

TYP AV PLAN	VÄG- JVG-PLAN
GRANSKNINGSSTATUS / SYFTE	FÖR GRANSKNING
HANDLINGSTYP	GRANSKNINGSHANDLING
DATUM: 2017-02-27	LEVERANS / ÄNDRINGS-PM
OBJEKT	E6.21, LUNDBYLEDEN BRANTINGS-RINGÖMOTET
DELOMRÅDE / BANDEL	LUNDBYTUNNELN-TINGSTADSTUNNELN
ANLÄGGNINGDEL	GEMENSAMT
OBJEKTNUMMER / KM: 10 94 05	KONSTRUKTIONSNUMMER
BESTÄLLARE	TRAFIKVERKET
LEVERANTÖR	ÅF INFRASTRUCTURE
SKAPAD AV: SANJIN ZEC	UPPDRAGSNUMMER: 586447
GODKÄND AV: KENT CEDERHOLM	AVDELNING: VÄG&MARK
RITNINGSTYP	PLAN
TEKNIKOMRÅDE / INNEHÅLL	VÄGUTFORMNING OCH TRAFIK
BESKRIVNING	PLANKARTA
SKALA: 1:400	FORMAT: A1
FÖRVALTNINGSNUMMER	
RITNINGSNUMMER: 1094-05-01-170-0300-064	BLAD: 64 / NÄSTA BLAD: 73 / BET

PLD: 2017-02-15 14:07 X:\GOTEBORG\586447 - VÄG E6-21 LUNDBYLEDEN -32662-\07 RITNINGAR\VÄGPLAN\3.1\RITDEF\1094-05-01-170-0300-064.DWG RÖSSGER DIRK

XREF: MODELL\X309701 2016-11-22 08:43
MODELL\X309702 2016-12-15 15:15
MODELL\X309951 2016-12-19 8:41
MODELL\X300101 2016-12-08 8:41
MODELL\X300201 2016-12-08 8:41
MODELL\X309952 2016-12-13 8:42
MODELL\X309953 2016-12-13 8:42
MODELL\X309703 2016-12-08 8:59
MODELL\X309704 2016-12-08 8:59

Lager:

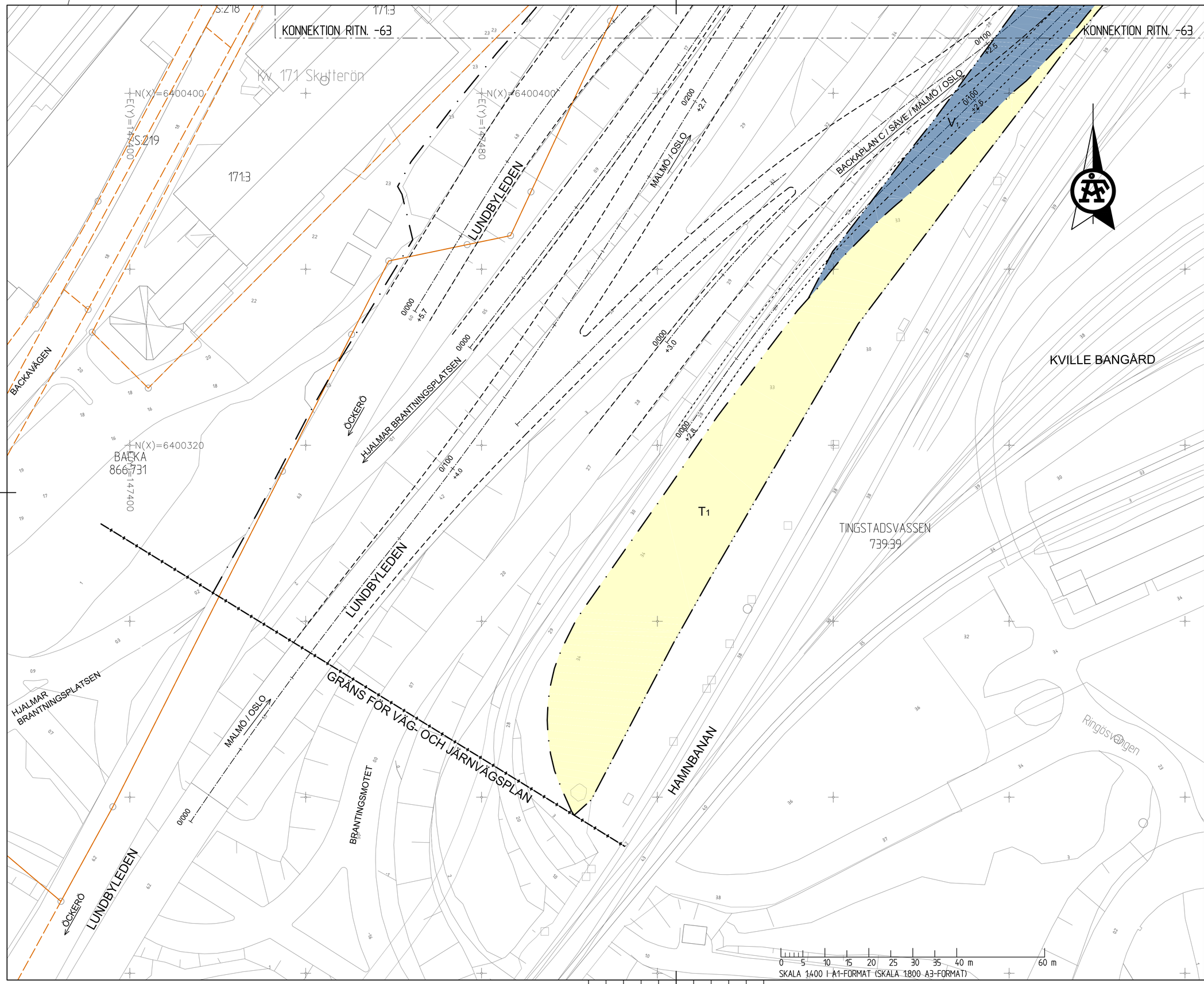

UPPLYSNINGAR

KOORDINATSYSTEM: SWEREF 99 12 00
HÖJDSYSTEM: RH 2000

TECKENFÖRKLARING

MARKANSPRÅK

- GRÄNS FÖR VÄGOMRÅDE OCH JÄRNVÄGSMARK
- AVGRÄNSNING MELLAN OLIKA TYPER AV MARKANSPRÅK
- FASTIGHETSGRÄNS
- TRAKTGRÄNS

V1	NYTT VÄGOMRÅDE MED VÄGRÄTT
V2	NYTT VÄGOMRÅDE INOM DETALJPLAN DÄR KOMMUN ÄR HUVUDMAN FÖR ALLMÄNNA PLATSER
Vi1	NYTT VÄGOMRÅDE MED INSKRÄNKT VÄGRÄTT PÅ BEFINTLIG JÄRNVÄGSMARK
Vi2	NYTT VÄGOMRÅDE MED INSKRÄNKT VÄGRÄTT FÖR SKREDSÄKRING OCH PÅLNING
J1	NY JÄRNVÄGSMARK MED ÄGANDERÄTT
J, Vi	NY JÄRNVÄGSMARK MED ÄGANDERÄTT NYTT VÄGOMRÅDE MED INSKRÄNKT VÄGRÄTT
Js1	NY JÄRNVÄGSMARK MED SERVITUTSRÄTT FÖR LEDNING
Js2	NY JÄRNVÄGSMARK MED SERVITUTSRÄTT FÖR SKREDSÄKRING OCH PÅLNING
Js3	NY JÄRNVÄGSMARK MED SERVITUTSRÄTT FÖR BRO
T	TILLFÄLLIG NYTTJANDERÄTT, 52 MÅNADER FRÅN BYGGSTART

T1 – UPPLAG, MATERIAL, MASKINER OCH ARBETSBODAR
T2 – TILLFÄLLIG VÄG- ELLER SPÅRTRAFIK
T3 – TILLFÄLLIG PARKERING

SKYDDSÅTGÄRDER OCH FÖRSIKTIGHETSMÅTT

- MARKERING ELLER AVGRÄNSNING AV SKYDDSÅTGÄRD OCH FÖRSIKTIGHETSMÅTT

Sk1 – BULLERSKYDD, SPÅRNÄRA
Sk2 – BULLERSKYDD, VALL 3,0 m ÖVER VÄGKANT
Sk3 – BULLERSKYDD, VALL/SKÄRM/MUR HÖJD VARIERAR
Sk4* – BULLERSKYDD, ERBJUDANDE OM FASADÅTGÄRDER
Sk5* – BULLERSKYDD, ERBJUDANDE OM BALKONGÅTGÄRDER
Sk6* – BULLERSKYDD, ERBJUDANDE OM SKYDD FÖR UTEPLATS
* PÅ DEL AV FASTIGHET

SÄRSKILDA BESLUT SOM TAS I SAMBAND MED FASTSTÄLLELSE AV VÄGPLAN

- INDRAGNING AV VÄG ELLER OMRÅDE FRÅN ALLMÄNT UNDERHÅLL

ÖVRIGA BETECKNINGAR PÅ PLANKARTAN

- 0/000 +00,0m — NY VÄG, VÄGBANEKANTER MED LÄNGDMÄTNINGSSTRECK OCH HÖJDSÄTTNING
- 0/000 +00,0m — NY GÅNG- OCH CYKELVÄG MED LÄNGDMÄTNINGSSTRECK OCH HÖJDSÄTTNING
- KM 0+000 RÖK +00,0m — NY JÄRNVÄG, SPÅRMITT MED LÄNGDMÄTNINGSSTRECK OCH HÖJDSÄTTNING
- BACKA 127 — FASTIGHETSBETECKNING

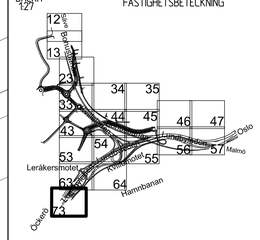

TYP AV PLAN
VÄG- JVG-PLAN

GRANSKNINGSSTATUS / SYFTE
FÖR GRANSKNING

HANDLINGSTYP
GRANSKNINGSHANDLING

DATUM: 2017-02-27
LEVERANS / ÄNDRINGS-PM:

OBJEKT
E6.21, LUNDBYLEDEN BRANTINGS-RINGÖMOTET

DELOMRÅDE / BANDEL
LUNDBYTUNNELN-TINGSTADSTUNNELN

ANLÄGGNINGSDEL
GEMENSAMT

OBJEKTNUMMER / KM: 10 94 05
KONSTRUKTIONSNUMMER:

BESTÄLLARE: TRAFIKVERKET
LEVERANTÖR: ÅF INFRASTRUCTURE

SKAPAD AV: SANJIN ZEC
UPPDRAGSNUMMER: 586447
GODKÄND AV: KENT CEDERHOLM
AVDELNING: VÄG&MARK

RITNINGSTYP
PLAN

TEKNIKOMRÅDE / INNEHÅLL
VÄGUTFORMNING OCH TRAFIK

BESKRIVNING
PLANKARTA

SKALA: 1:400
FORMAT: A1
FÖRVALTNINGSNUMMER:

RITNINGSNUMMER: 1094-05-01-170-0300-073
BLAD: 73
NÄSTA BLAD:
BET:

PLD 2017-02-15 14:08 X:\GOTEBORG\586447 - VÄG E6-21 LUNDBYLEDEN -2662-\07 RITNINGAR\VÄGPLAN\3\TVRTIDEF\1094-05-01-170-0300-073.DWG RÖSSGER DIRK

XREF MCELL\V3X00701 2016-11-22 08:43
MCELL\V3X00901 2016-11-03 14:03
MCELL\1300901 2016-05-19 14:41
MCELL\1300501 2016-12-02 15:21
MCELL\1300201 2016-12-08 15:41
MCELL\1300101 2016-12-08 16:21
MCELL\1300502 2016-11-18 16:02
MCELL\1300202 2016-12-02 15:49
MCELL\V3X00702 2016-12-08 15:59
MCELL\V3X00102 2016-12-08 16:49

Lager: