KONNEKTION RITN. -44

KONNEKTION RITN. -53

KONNEKTION RITN. -55

KONNEKTION RITN. -64

BACKA 170:3

GA:94

866:264

S:262

866:576

KVILLEMOTET

SÅVE

MALMÖ / OSLO / STOCKHOLM

LUNDBYLEDEN

ÖCKERÖ / BACKAPLAN C

ÖCKERÖ

TINGSTADSVASSEN 739:39

BACKA 866:574

N(X)=6400760 E(Y)=147720

N(X)=6400760 E(Y)=147800

N(X)=6400680 E(Y)=147720

B

0 5 10 15 20 25 30 35 40 m 60 m

SKALA 1:400 I A1-FORMAT (SKALA 1:800 A3-FORMAT)

UPPLYSNINGAR

KOORDINATSYSTEM: SWEREF 99 12 00
HÖJDSYSTEM: RH 2000

TECKENFÖRKLARING

- GRÄNS FÖR VÄGOMRÅDE OCH JÄRNVÄGSMARK
- FASTIGHETSGRÄNS
- TRAKTGRÄNS
- KM 00+000 / RÖK +00,0m — NYTT SPÅRMITT
- BEFINTLIGT SPÅRMITT
- 0/000 +00,0m — VÄGBANEKANTER MED LÄNGDMÄTNING OCH HÖJDSÄTTNING
- 0/000 +00,0m — GÅNG-OCH CYKELVÄG MED LÄNGDMÄTNING OCH HÖJDSÄTTNING
- GATOR VID BACKAPLAN INGÅR EJ I VÄG- OCH JÄRNVÄGSPLAN
- SLÄNT/DIKE, LÄNGS JÄRNVÄG
- SLÄNT/ DIKE, LÄNGS VÄG
- BULLERSKYDDSVALL
- TILLFÄLLIG SPÅR UNDER BYGGTIDEN
- TILLFÄLLIG VÄG/GC UNDER BYGGTIDEN
- BRO
- MARKMODELLERING
- SMÅGATSTEN
- BULLERSKYDD, SPÅRNÄRA
- VÄGRÄCKE
- BRORÄCKE
- GÅNG- OCH CYKELRÄCKE
- BARRIÄR
- STÖDMUR
- GABIONMUR
- TRAPPOR
- DIKE
- BRO SOM RIVS

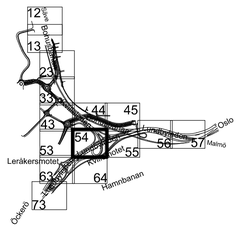

TYP AV PLAN	V G- JVG-PLAN
GRANSKNINGSSTATUS / SYFTE	F¥ R GRANSKNING
HANDLINGSTYP	
DATUM	2017-02-27
LEVERANS / ÄNDRINGS-PM	
OBJEKT	E6.21, LUNDBYLEDEN BRANTINGS-RING¥ MOTET
DELOMR Ä DE / BANDEL	LUNDBYTUNNELN-TINGSTADSTUNNELN
ANL GGNINGDEL	GEMENSAMT
OBJEKTNUMMER / KM	10 94 05
KONSTRUKTIONSNUMMER	
BEST LLARE	TRAFIKVERKET
LEVERANTÖR	ÅF INFRASTRUCTURE
SKAPAD AV	SANJIN ZEC
UPPDRAGSNUMMER	586447
GODK ND AV	KENT CEDERHOLM
AVDELNING	V G&MARK
RITNINGSTYP	PLAN
TEKNIKOMR Ä DE / INNEH Ä LL	V GUTFORMNING OCH TRAFIK
BESKRIVNING	ILLUSTRATIONSKARTA
SKALA	1:400
FORMAT	A1
FYRVALTNINGSNUMMER	
RITNINGSNUMMER	109405-01-110-0300-054
BLAD	54
N STA BLAD	55
BET	

PLO: 2017-02-16 08.18 W:\586447 - VÄG E6-21 LUNDBYLEDEN -22662-\07 RITNINGAR\VÄGPLAN\N\RITDEF\109405-01-110-0300-054.DWG CEDERHOLM KENT

XREF:				
MODELL\1B00901	2017-02-06 14:14	MODELL\1B00205	2017-02-02 14:29	
MODELL\1B00902	2017-02-03 14:23	MODELL\1B00206	2017-02-02 15:22	
MODELL\1B00903	2017-02-03 14:23	MODELL\1B00208	2017-02-03 15:36	
MODELL\1B00102	2016-12-20 16:07	MODELL\1B00209	2016-12-08 15:59	
MODELL\1B00103	2016-12-20 16:07	MODELL\V3B00103	2016-12-08 11:03	
MODELL\V3B00201	2017-02-01 07:47	MODELL\V3B00BRIDGEW	2017-01-25	
MODELL\V3B00202	2017-02-01 07:47			
MODELL\1B00201	2017-02-06 14:11			
MODELL\1B00202	2017-02-06 14:11			
MODELL\1B00203	2017-02-02 15:22			

Lager:

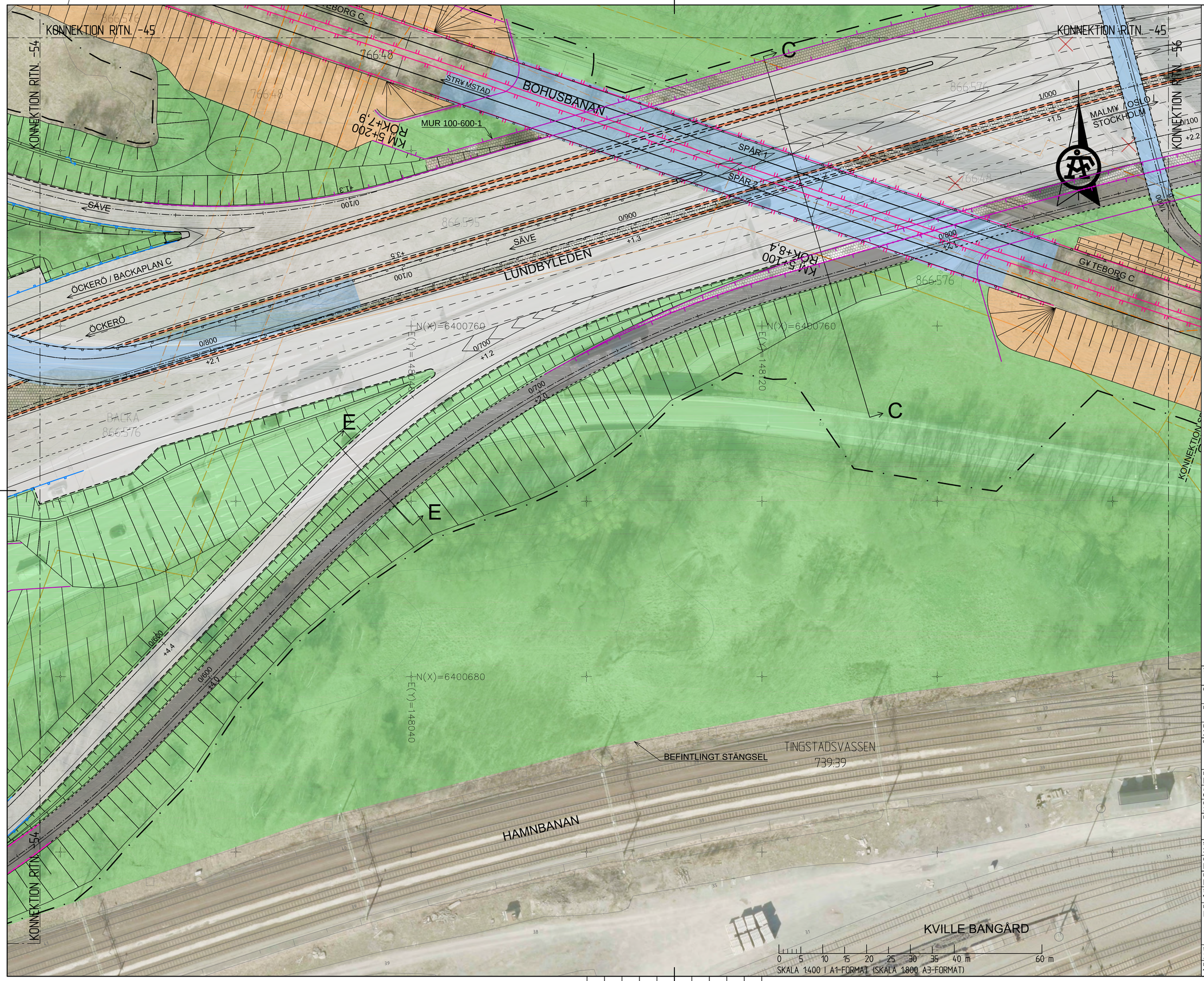

UPPLYSNINGAR

KOORDINATSYSTEM: SWEREF 99 12 00
HÖJDSYSTEM: RH 2000

TECKENFÖRKLARING

- GRÄNS FÖR VÄGOMRÅDE OCH JÄRNVÄGSMARK
- FASTIGHETSGRÄNS
- TRAKTGRÄNS
- KM 00+000 / RÖK +00,0m — NYTT SPÅRMITT
- BEFINTLIGT SPÅRMITT
- 0/000 +00,0m — VÄGBANEKANTER MED LÄNGDMÄTNING OCH HÖJDSÄTTNING
- 0/000 +00,0m — GÅNG-OCH CYKELVÄG MED LÄNGDMÄTNING OCH HÖJDSÄTTNING
- GATOR VID BACKAPLAN INGÅR EJ I VÄG- OCH JÄRNVÄGSPLAN
- SLÄNT/DIKE, LÄNGS JÄRNVÄG
- SLÄNT/ DIKE, LÄNGS VÄG
- BULLERSKYDDSVALL
- TILLFÄLLIG SPÅR UNDER BYGGTIDEN
- TILLFÄLLIG VÄG/GC UNDER BYGGTIDEN
- BRO
- MARKMODELLERING
- SMÅGATSTEN
- BULLERSKYDD, SPÅRNÄRA
- VÄGRÄCKE
- BRORÄCKE
- GÅNG- OCH CYKELRÄCKE
- BARRIÄR
- STÖDMUR
- GABIONMUR
- TRAPPOR
- DIKE
- BRO SOM RIVS

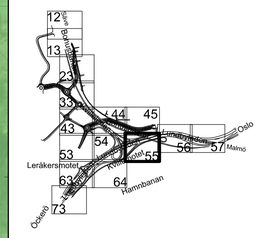

TYP AV PLAN	V G- JVG-PLAN
GRANSKNINGSSTATUS / SYFTE	FÖR GRANSKNING
HANDLINGSTYP	
DATUM: 2017-02-27	LEVERANS / ÄNDRINGS-PM
OBJEKT	E6.21, LUNDBYLEDEN BRANTINGS-RINGÅ MOTET
DELOMRÅDE / DEL / BANDEL	LUNDBYTUNNELN-TINGSTADSTUNNELN
ANS. GENINGDEL	GEMENSAMT
OBJEKTNUMMER / KM: 10 94 05	KONSTRUKTIONSNUMMER
BEST LLARE	TRAFIKVERKET
LEVERANTÖR	ÅF INFRASTRUCTURE
SKAPAD AV: SANJIN ZEC	UPPDRAGSNUMMER: 586447
GODK ND AV: KENT CEDERHOLM	AVDELNING: V G & MARK
RITNINGSTYP	PLAN
TEKNIKOMRÅDE / DEL / INNEHÅLL	V GUTFORMNING OCH TRAFIK
BESKRIVNING	ILLUSTRATIONSKARTA
SKALA: 1:400	FORMAT: A1
FÖRVALTNINGSNUMMER	
RITNINGSNUMMER: 1094-05-01-110-0300-055	BLAD: 55 / N STA BLAD: 56 / BET

PLO 2017-02-16 08:20 W:\586447 - VÄG E6-21 LUNDBYLEDEN -32662-\07 RITNINGAR\VÄGPLAN\3\TNRITDER\109405-01-110-0300-055.DWG CEDERHOLM KENT

XREF MODELL\3009701 2017-02-01 9:11
MODELL\3009601 2017-01-30 15:50
MODELL\3009201 2017-01-24 14:56
MODELL\3009202 2017-01-24 14:59
MODELL\3009221 2017-02-01 10:23
MODELL\3009222 2017-01-30 14:57
MODELL\3009223 2017-01-30 14:57
MODELL\3009224 2017-02-01 9:19
MODELL\3009225 2017-01-25 14:09
MODELL\3009205 2017-01-25 14:09
MODELL\3009203 2016-10-18 13:38
MODELL\3009202 2016-10-06 9:50
MODELL\3009102 2016-12-08 8:59
MODELL\3009101 2016-12-08 8:59
MODELL\3009081EW 2017-01-05 11:03

Lager:

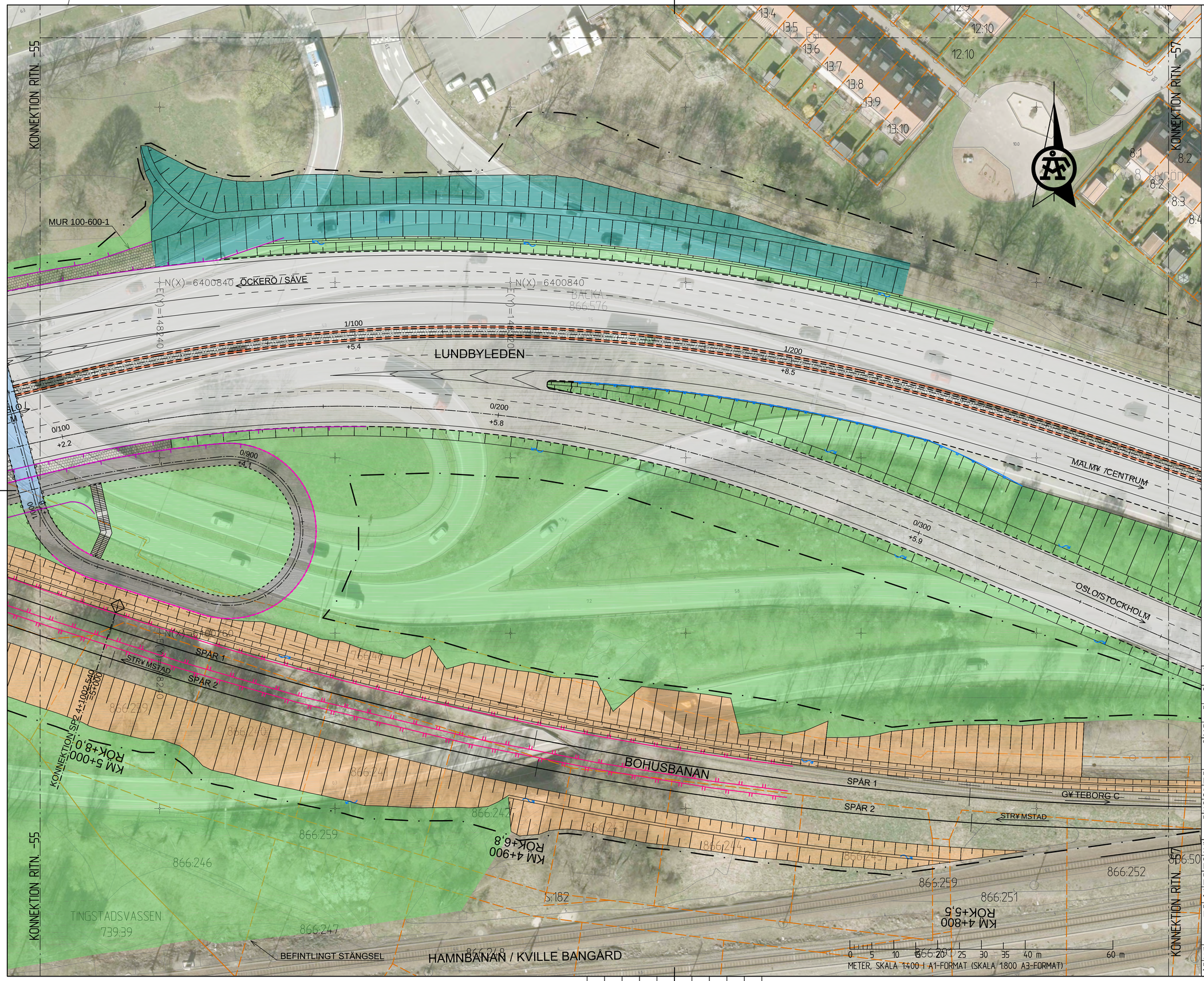

UPPLYSNINGAR

KOORDINATSYSTEM: SWEREF 99 12 00
HÖJDSYSTEM: RH 2000

TECKENFÖRKLARING

- GRÄNS FÖR VÄGOMRÅDE OCH JÄRNVÄGSMARK
- FASTIGHETSGRÄNS
- TRAKTGRÄNS
- KM 00+000 / ROK +00,0m — NYTT SPÅRMITT
- BEFINTLIGT SPÅRMITT
- 0/000 +00,0m — VÄGBANEKANTER MED LÄNGDMÄTNING OCH HÖJDSÄTTNING
- 0/000 +00,0m — GÅNG-OCH CYKELVÄG MED LÄNGDMÄTNING OCH HÖJDSÄTTNING
- GATOR VID BACKAPLAN INGÅR EJ I VÄG- OCH JÄRNVÄGSPLAN
- SLÄNT/DIKE, LÄNGS JÄRNVÄG
- SLÄNT/ DIKE, LÄNGS VÄG
- BULLERSKYDDSVALL
- TILLFÄLLIG SPÅR UNDER BYGGTIDEN
- TILLFÄLLIG VÄG/GC UNDER BYGGTIDEN
- BRO
- MARKMODELLERING
- SMÅGATSTEN
- BULLERSKYDD, SPÅRNÄRA
- VÄGRÄCKE
- BRORÄCKE
- GÅNG- OCH CYKELRÄCKE
- BARRIÄR
- STÖDMUR
- GABIONMUR
- TRAPPOR
- DIKE
- BRO SOM RIVS

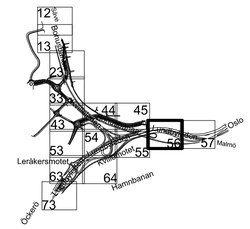

TYP AV PLAN	V G- JVG-PLAN
GRANSKNINGSSTATUS / SYFTE	F¥ R GRANSKNING
HANDLINGSTYP	
DATUM: 2017-02-27	LEVERANS / NDRINGS-PM
OBJEKT	E6.21, LUNDBYLEDEN BRANTINGS-RING¥ MOTET
DELOMR DE / BANDEL	LUNDBYTUNNELN-TINGSTADSTUNNELN
ANL GGNINGDEL	GEMENSAMT
OBJEKTNUMMER / KM: 10 94 05	KONSTRUKTIONSNUMMER
BEST LLARE	TRAFIKVERKET
LEVERANTYR	ÅF INFRASTRUCTURE
SKAPAD AV: SANJIN ZEC	UPPDRAGSNUMMER: 586447
GODK ND AV: KENT CEDERHOLM	AVDELNING: V G&MARK
RITNINGSTYP	PLAN
TEKNIKOMR DE / INNEH LL	V GUTFORMNING OCH TRAFIK
BESKRIVNING	ILLUSTRATIONSKARTA
SKALA: 1:400	FORMAT: A1
FVRVALTNINGSNUMMER	
RITNINGSNUMMER: 109405-01-110-0300-056	BLAD: 56 N STA BLAD: 57 BET

PLO: 2017-02-16 08:22 W:\586447 - VÄG E6-21 LUNDBYLEDEN -22662-\07 RITNINGAR\VÄGPLAN\3\TVRITDEF\109405-01-110-0300-056.DWG CEDERHOLM KENT

XREF MODELL\X2009701 2017-02-21 10:11
MODELL\X2009601 2017-01-25 14:26
MODELL\X2009201 2017-01-24 14:59
MODELL\X2009101 2017-01-24 15:58
MODELL\X2009022 2017-01-12 13:35
MODELL\X2009021 2017-01-11 9:15
MODELL\X2009004 2016-12-21 15:26
MODELL\X2009003 2016-12-21 15:58
MODELL\X2009002 2016-12-21 15:59
MODELL\X2009001 2017-01-09 11:59
MODELL\X2009006 2017-01-25 15:40
MODELL\X2009007 2017-01-25 15:47
MODELL\X2009702 2016-12-21 15:58
MODELL\X2009801 2017-01-09 11:59
MODELL\X2009801\EW 2017-01-09 11:59

Lager:



UPPLYSNINGAR

KOORDINATSYSTEM: SWEREF 99 12 00
HÖJDSYSTEM: RH 2000

TECKENFÖRKLARING

- GRÄNS FÖR VÄGOMRÅDE OCH JÄRNVÄGSMARK
- FASTIGHETSGRÄNS
- TRAKTGRÄNS
- KM 00+000 / RÖK +00,0m — NYTT SPÅRMITT
- BEFINTLIGT SPÅRMITT
- 0/000 +00,0m — VÄGBANEKANTER MED LÄNGDMÄTNING OCH HÖJDSÄTTNING
- 0/000 +00,0m — GÅNG-OCH CYKELVÄG MED LÄNGDMÄTNING OCH HÖJDSÄTTNING
- GATOR VID BACKAPLAN INGÅR EJ I VÄG- OCH JÄRNVÄGSPLAN
- SLÄNT/DIKE, LÄNGS JÄRNVÄG
- SLÄNT/ DIKE, LÄNGS VÄG
- BULLERSKYDDSVALL
- TILLFÄLLIG SPÅR UNDER BYGGTIDEN
- TILLFÄLLIG VÄG/GC UNDER BYGGTIDEN
- BRO
- MARKMODELLERING
- SMÅGATSTEN
- BULLERSKYDD, SPÅRNÄRA
- VÄGRÄCKE
- BRORÄCKE
- GÅNG- OCH CYKELRÄCKE
- BARRIÄR
- STÖDMUR
- GABIONMUR
- TRAPPOR
- DIKE
- BRO SOM RIVS

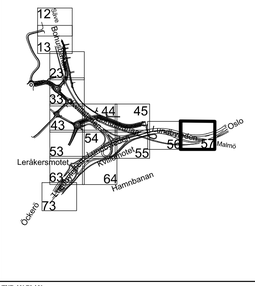

TYP AV PLAN	V G- JVG-PLAN
GRANSKNINGSSTATUS / SYFTE	F¥R GRANSKNING
HANDLINGSTYP	
DATUM: 2017-02-27	LEVERANS / NDRINGS-PM
OBJEKT	E6.21, LUNDBYLEDEN BRANTINGS-RING¥ MOTET
DELOMR DE / BANDEL	LUNDBYTUNNELN-TINGSTADSTUNNELN
ANL GGNINGDEL	GEMENSAMT
OBJEKTNUMMER / KM: 10 94 05	KONSTRUKTIONSNUMMER
BEST LLARE: TRAFIKVERKET	LEVERANTVR: ÅF INFRASTRUCTURE
SKAPAD AV: SANJIN ZEC	UPPDRAGSNUMMER: 586447
GODK ND AV: KENT CEDERHOLM	AVDELNING: V G&MARK
RITNINGSTYP	PLAN
TEKNKOMR DE / INNEH LL	V GUTFORMNING OCH TRAFIK
BESKRIVNING	ILLUSTRATIONSKARTA
SKALA: 1:400	FORMAT: A1 / FVRVALTNINGSNUMMER
RITNINGSNUMMER: 1094 05-01-110-0300-057	BLAD: 57 / N STA BLAD: 63 / BET

PLO: 2017-02-16 10:24 W:\586447 - VÄG E6-21 LUNDBYLEDEN -32662-\07 RITNINGAR\VÄGPLAN\SJTV\RITDEFA\094105-01-110-0300-057.DWG CEDERHOLM KENT

XREF: MODELL\3000701 2017-02-01 8:11 MODELL\3000703 2017-01-25 14:59 MODELL\3000201 2017-01-11 13:23 MODELL\3000721 2017-02-01 10:23 MODELL\3000204 2017-01-31 9:12 MODELL\3000202 2017-01-26 9:47 MODELL\3000203 2017-01-26 9:47 MODELL\3000205 2017-01-25 8:27

MODELL\3000206 2017-01-25 13:40 MODELL\3000207 2017-02-06 8:07 MODELL\3000702 2016-12-08 8:58 MODELL\3000209 2017-01-25 11:59 MODELL\3000981LCW 2017-01-25 11:59

Lager:

KONNEKTION RITN. -53

KONNEKTION RITN. -53

KONNEKTION RITN. -64

KONNEKTION RITN. -73

KONNEKTION RITN. -64

866:574

170:1

BACKAPLAN

0/000 +3.9

0/171.46h +4.2

0/000 +2.4

0/100 +2.7

0/400 +0.7

BEFINTLIG V GBRO

A

A

MALMÖ / OSLO

LUNDBYLEDEN

LERÅKERSMOTET

N(X)=6400560

E(Y)=147440

S:212

BACKAVÄGEN

N(X)=6400560

E(Y)=147520

Kv 1 BACKA utterön

171:4

S:213

S:214

S:215

866:731

N(X)=6400480

E(Y)=147440

S:216

S:217

171:3

0/340 +0.2

0/200 +0.7

0/300 +0.8

0/E63:319

0/100 +2.1

0/100 +1.0

TINGSTADSVASSEN

739:39

0/100 +1.0

0/200 +6.3

0/200 +6.0

S VÄ MALMÖ / OSLO

BEFINTLIGT STÄNGSEL

HAMNBANAN

ÖCKERÖ

0/100 +2.5

HJALMAR BRANTINGSPLATSEN

0/100 +2.5

0 5 10 15 20 25 30 35 40 m 60 m

SKALA 1:400 I A1-FORMAT (SKALA 1:800 A3-FORMAT)

UPPLYSNINGAR

KOORDINATSYSTEM: SWEREF 99 12 00
HÖJDSYSTEM: RH 2000

TECKENFÖRKLARING

- GRÄNS FÖR VÄGOMRÅDE OCH JÄRNVÄGSMARK
- FASTIGHETSGRÄNS
- TRAKTGRÄNS
- KM 00+000 / RÖK +00,0m — NYTT SPÅRMITT
- BEFINTLIGT SPÅRMITT
- 0/000 +00,0m — VÄGBANEKANTER MED LÄNGDMÄTNING OCH HÖJDSÄTTNING
- 0/000 +00,0m — GÅNG-OCH CYKELVÄG MED LÄNGDMÄTNING OCH HÖJDSÄTTNING
- GATOR VID BACKAPLAN INGÖR EJ I VÄG- OCH JÄRNVÄGSPLAN
- SLÄNT/DIKE, LÄNGS JÄRNVÄG
- SLÄNT/ DIKE, LÄNGS VÄG
- BULLERSKYDDSVALL
- TILLFÄLLIG SPÅR UNDER BYGGTIDEN
- TILLFÄLLIG VÄG/GC UNDER BYGGTIDEN
- BRO
- MARKMODELLERING
- SMÅGATSTEN
- BULLERSKYDD, SPÅRNÄRA
- VÄGRÄCKE
- BRORÄCKE
- GÅNG- OCH CYKELRÄCKE
- BARRIÄR
- STÖDMUR
- GABIONMUR
- TRAPPOR
- DIKE
- BRO SOM RIVS

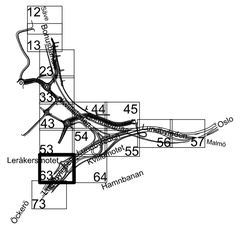

TYP AV PLAN: V G- JVG-PLAN

GRANSKNINGSSTATUS / SYFTE: F¥ R GRANSKNING

HANDLINGSTYP

DATUM: 2017-02-27

LEVERANS / ÄNDRINGS-PM

OBJEKT: E6.21, LUNDBYLEDEN BRANTINGS-RING¥ MOTET

DELOMRÅDE / BANDEL: LUNDBYTUNNELN-TINGSTADSTUNNELN

ANS. GÖNINGDEL: GEMENSAMT

OBJEKTNUMMER / KM: 10 94 05

KONSTRUKTIONSNUMMER

BEST LLARE: TRAFIKVERKET

LEVERANTÖR: ÅF INFRASTRUCTURE

SKAPAD AV: SANJIN ZEC

UPPDRAGSNUMMER: 586447

GODK ND AV: KENT CEDERHOLM

AVDELNING: V G&MARK

RITNINGSTYP: PLAN

TEKNIKOMRÅDE / INNEHÅLL: V GUTFORMNING OCH TRAFIK

BESKRIVNING: ILLUSTRATIONSKARTA

SKALA: 1:400

FORMAT: A1

FÖRVALTNINGSNUMMER

RITNINGSNUMMER: 1094-05-01-110-0300-063

BLAD: 63

N STA BLAD: 64

BET

PLO: 2017-02-16 08:27 W:\586447 - VÄG E6-21 LUNDBYLEDEN -32662-\07 RITNINGAR\VÄGPLAN\3\TKRITDEF\1094-05-01-110-0300-063.DWG CEDERHOLM KENT

XREF			
MODELL\3600706	2017-01-25	12:40	
MODELL\3600707	2017-01-25	12:47	
MODELL\3600710	2016-12-08	15:58	
MODELL\3600711	2016-12-08	15:58	
MODELL\3600998TELW	2017-01-25	11:03	
MODELL\3600701	2017-02-01	10:11	
MODELL\3600701	2017-02-01	10:11	
MODELL\3600701	2017-01-24	14:20	
MODELL\3600701	2017-01-24	14:20	
MODELL\3600702	2017-02-01	10:23	
MODELL\3600702	2017-02-01	10:23	
MODELL\3600704	2017-02-01	15:15	
MODELL\3600704	2017-02-01	15:15	
MODELL\3600705	2017-01-26	09:47	
MODELL\3600705	2017-01-26	09:47	
MODELL\3600706	2017-01-25	16:07	
MODELL\3600706	2017-01-25	16:07	
MODELL\3600707	2017-01-25	12:40	
MODELL\3600707	2017-01-25	12:40	
MODELL\3600710	2016-12-08	15:58	
MODELL\3600710	2016-12-08	15:58	
MODELL\3600711	2016-12-08	15:58	
MODELL\3600711	2016-12-08	15:58	
MODELL\3600998TELW	2017-01-25	11:03	
MODELL\3600998TELW	2017-01-25	11:03	

Lager:

KONNEKTION RITN. -54

KONNEKTION RITN. -63

ÖCKERÖ

LUNDBYLEDEN

MALMÖ / OSLO

S VE / MALMÖ / OSLO

HAMNBANAN

BACKA 866:574

TINGSTADSVASSEN 739:39

KVILLE BANGÅRD

BEFINTLIGT STÄNGSEL

0/500 +2.3

0/400 +2.5

0/400 +4.3

0/300 +2.8

0/300 +4.6

0/500 +6.6

0/500 +4.9

D

D

N(X)=6400520 E(Y)=147760

N(X)=6400520 E(Y)=147840

N(X)=6400440 E(Y)=147760

0 5 10 15 20 25 30 35 40 m 60 m

SKALA 1:400 I A1-FORMAT (SKALA 1:800 A3-FORMAT)

UPPLYSNINGAR

KOORDINATSYSTEM: SWEREF 99 12 00
HÖJDSYSTEM: RH 2000

TECKENFÖRKLARING

- GRÄNS FÖR VÄGOMRÅDE OCH JÄRNVÄGSMARK
- FASTIGHETSGRÄNS
- TRAKTGRÄNS
- KM 00+000 / RÖK +00,0m — NYTT SPÅRMITT
- BEFINTLIGT SPÅRMITT
- 0/000 +00,0m — VÄGBANEKANTER MED LÄNGDMÄTNING OCH HÖJDSÄTTNING
- 0/000 +00,0m — GÅNG-OCH CYKELVÄG MED LÄNGDMÄTNING OCH HÖJDSÄTTNING
- GATOR VID BACKAPLAN INGÅR EJ I VÄG- OCH JÄRNVÄGSPLAN
- SLÄNT/DIKE, LÄNGS JÄRNVÄG
- SLÄNT/ DIKE, LÄNGS VÄG
- BULLERSKYDDSVALL
- TILLFÄLLIG SPÅR UNDER BYGGTIDEN
- TILLFÄLLIG VÄG/GC UNDER BYGGTIDEN
- BRO
- MARKMODELLERING
- SMÅGATSTEN
- BULLERSKYDD, SPÅRNÄRA
- VÄGRÄCKE
- BRORÄCKE
- GÅNG- OCH CYKELRÄCKE
- BARRIÄR
- STÖDMUR
- GABIONMUR
- TRAPPOR
- DIKE
- BRO SOM RIVS

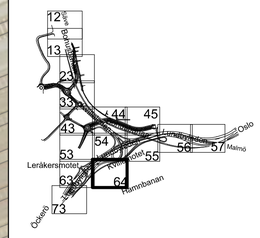

TYP AV PLAN: V G- JVG-PLAN

GRANSKNINGSSTATUS / SYFTE: F¥R GRANSKNING

HANDLINGSTYP:

DATUM: 2017-02-27

LEVERANS / ÄNDRINGS-PM:

OBJEKT: E6.21, LUNDBYLEDEN BRANTINGS-RING¥ MOTET

DELOMRÅDE / BANDEL: LUNDBYTUNNELN-TINGSTADSTUNNELN

ANL. GENINGDEL: GEMENSAMT

OBJEKTNUMMER / KM: 10 94 05

KONSTRUKTIONSNUMMER:

BESTÄLLARE: TRAFIKVERKET

LEVERANTÖR: ÅF INFRASTRUCTURE

SKAPAD AV: SANJIN ZEC

UPPDRAGSNUMMER: 586447

GODKÄND AV: KENT CEDERHOLM

AVDELNING: V G&MARK

RITNINGSTYP: PLAN

TEKNIKOMRÅDE / INNEHÅLL: V GUTFORMNING OCH TRAFIK

BESKRIVNING: ILLUSTRATIONSKARTA

SKALA: 1:400

FORMAT: A1

FÖRVALTNINGSNUMMER:

RITNINGSNUMMER: 1094-05-01-110-0300-064

BLAD: 64

N STA BLAD: 73

BET:

PLOT: 2017-02-16 08:30 W:\586447 - VÄG E6-21 LUNDBYLEDEN -32662-\07 RITNINGAR\VÄGPLAN\3 TVÅRRITNING\1094-05-01-110-0300-064.DWG CEDERHOLM KENT

XREF: MODELLVÄGSKÖNTOR 2017-02-01 10:11
MODELLVÄGSKÖNTOR 2017-01-30 15:26
MODELLVÄGSKÖNTOR 2017-01-24 14:56
MODELLVÄGSKÖNTOR 2017-01-17 13:35
MODELLVÄGSKÖNTOR 2017-01-11 10:25
MODELLVÄGSKÖNTOR 2017-01-10 15:17
MODELLVÄGSKÖNTOR 2017-01-10 11:52
MODELLVÄGSKÖNTOR 2017-01-20 09:47
MODELLVÄGSKÖNTOR 2017-01-20 14:07
MODELLVÄGSKÖNTOR 2017-01-25 14:07
MODELLVÄGSKÖNTOR 2017-01-25 12:40
MODELLVÄGSKÖNTOR 2017-01-25 12:40
MODELLVÄGSKÖNTOR 2016-12-08 15:58
MODELLVÄGSKÖNTOR 2017-01-05 11:19
MODELLVÄGSKÖNTOR 2017-01-05 11:19
MODELLVÄGSKÖNTOR 2017-01-05 11:19
MODELLVÄGSKÖNTOR 2017-01-05 11:19
MODELLVÄGSKÖNTOR 2017-01-05 11:19
MODELLVÄGSKÖNTOR 2017-01-05 11:19
MODELLVÄGSKÖNTOR 2017-01-05 11:19
MODELLVÄGSKÖNTOR 2017-01-05 11:19
MODELLVÄGSKÖNTOR 2017-01-05 11:19
MODELLVÄGSKÖNTOR 2017-01-05 11:19

Lager:

UPPLYSNINGAR

KOORDINATSYSTEM: SWEREF 99 12 00
HÖJDSYSTEM: RH 2000

TECKENFÖRKLARING

- GRÄNS FÖR VÄGOMRÅDE OCH JÄRNVÄGSMARK
- FASTIGHETSGRÄNS
- TRAKTGRÄNS
- KM 00+000 / RÖK +00,0m — NYTT SPÅRMITT
- BEFINTLIGT SPÅRMITT
- 0/000 / +00,0m — VÄGBANEKANTER MED LÄNGDMÄTNING OCH HÖJDSÄTTNING
- 0/000 / +00,0m — GÅNG-OCH CYKELVÄG MED LÄNGDMÄTNING OCH HÖJDSÄTTNING
- GATOR VID BACKAPLAN
- INGÅR EJ I VÄG- OCH JÄRNVÄGSPLAN
- SLÄNT/DIKE, LÄNGS JÄRNVÄG
- SLÄNT/ DIKE, LÄNGS VÄG
- BULLERSKYDDSVALL
- TILLFÄLLIG SPÅR UNDER BYGGTIDEN
- TILLFÄLLIG VÄG/GC UNDER BYGGTIDEN
- BRO
- MARKMODELLERING
- SMÅGATSTEN
- BULLERSKYDD, SPÅRNÄRA
- VÄGRÄCKE
- BRORÄCKE
- GÅNG- OCH CYKELRÄCKE
- BARRIÄR
- STÖDMUR
- GABIONMUR
- TRAPPOR
- DIKE
- BRO SOM RIVS

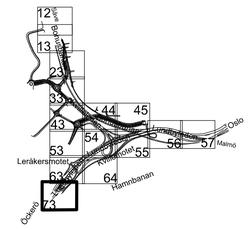

TYP AV PLAN: V G- JVG-PLAN

GRANSKNINGSSTATUS / SYFTE: FÖR GRANSKNING

HANDLINGSTYP:

DATUM: 2017-02-27

LEVERANS / ÄNDRINGS-PM:

OBJEKT: E6.21, LUNDBYLEDEN BRANTINGS-RINGÅMOTET

DELOMR.I DE / BANDEL: LUNDBYTUNNELN-TINGSTADSTUNNELN

ANL. GENINGDEL: GEMENSAMT

OBJEKTNUMMER / KM: 10 94 05

KONSTRUKTIONSNUMMER:

BEST LLARE: TRAFIKVERKET

LEVERANTÖR: ÅF INFRASTRUCTURE

SKAPAD AV: SANJIN ZEC

UPPDRAGSNUMMER: 586447

GODK. NDAV: KENT CEDERHOLM

AVDELNING: V G&MARK

RITNINGSTYP: PLAN

TEKNIKOMR.I DE / INNEH.I LL: V GUTFORMNING OCH TRAFIK

BESKRIVNING: ILLUSTRATIONSKARTA

SKALA: 1:400

FORMAT: A1

FÖRVALTNINGSNUMMER:

RITNINGSNUMMER: 1094-05-01-110-0300-073

BLAD: 73

N STA BLAD BET

PLO 2017-02-16 08:33 W:\586447 - VÄG E6-21 LUNDBYLEDEN -26662-\07 RITNINGAR\VÄGPLAN\3 TVÄRTDEL\094-05-01-110-0300-073.DWG CEDERHOLM KENT

XREF
MODEL:LV3009701 2017-02-01 8:11
MODEL:LV3009701 2017-01-27 9:20
MODEL:LV3009701 2017-01-24 14:56
MODEL:LV3009701 2017-01-01 13:23
MODEL:LV3009701 2017-02-10 11:51
MODEL:LV3009701 2017-02-10 11:51
MODEL:LV3009701 2017-01-20 09:47
MODEL:LV3009701 2017-01-20 14:07
MODEL:LV3009705 2017-01-25 14:07
MODEL:LV3009706 2017-01-25 12:40
MODEL:LV3009707 2017-01-27 9:20
MODEL:LV3009712 2016-12-08 8:58
MODEL:LV3009713 2017-01-26 11:59
MODEL:LV3009718ELEV 2017-01-26 11:03

Lager: