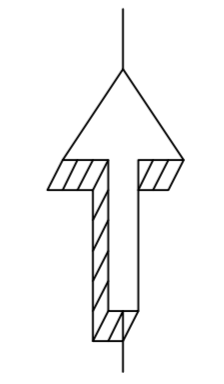
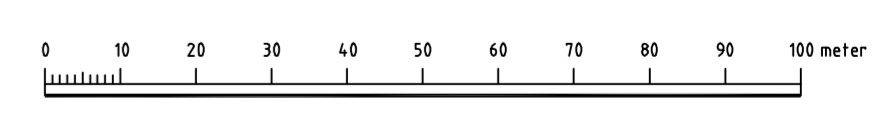


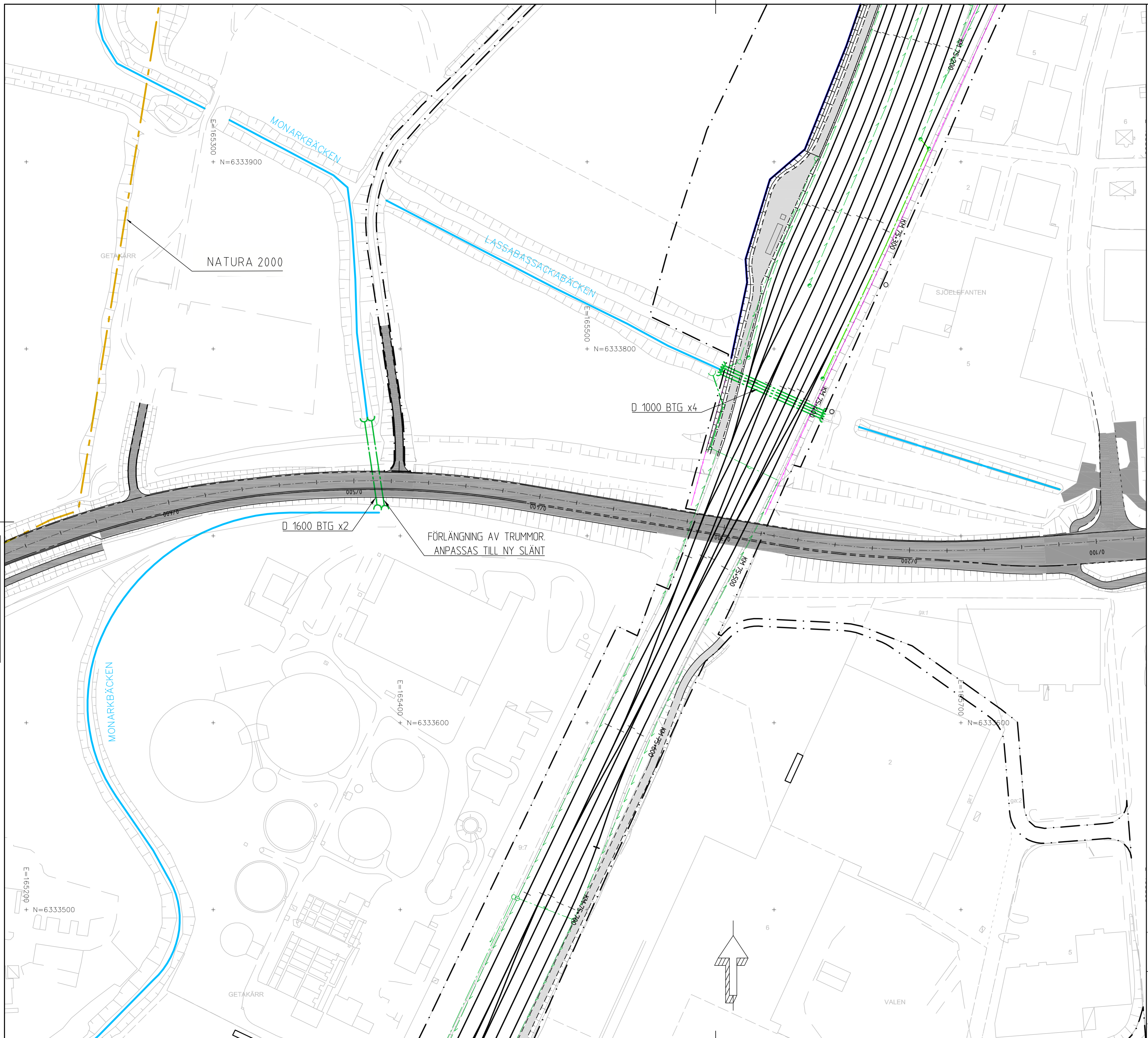
- FÖRKLARINGAR**
- GRÄNS FÖR JÄRNVÄGSPLAN
 - NYTT SPÅR
 - ASFALT
 - GRUSSLITAGER
 - PERMANENT SPONT
 - BULLERSKYDDSVALL
 - BULLERSKYDDSSKÄRM
 - GABIONVÄGG/GABIONMUR
 - KALLMUR
 - DAGVATTENLEDN.
 - TRYCKDAGVATTENLEDN.
 - DRÄNERINGSLEDN.
 - VATTENLEDN.
 - BRUNNAR DAGVATTEN
 - HÖGVATTEN
 - NATURA 2000
 - VATTENDRAG
 - VATTENDRAG, NY STRÄCKNING
 - VATTENDRAG, UTGÅR

KOORDINATSYSTEM
 PLAN: SWEREF-99-12-00
 HÖJD: RH 2000

Dessa ritningar är Trafikverkets egendom. Allt obehörigt
 begagnande av ritningen beivras enligt lag.
 TRAFIKVERKET



		DATUM 2016-12-23 VERSION 1 UPPDRAGSNUMMER 250442	KONSTRUERAD AV E. BENGTSSON NT. GRANSKAD AV S. LINDE UPPDRAGSANSVÄRIG G. HEDMÄN
TRAFIKVERKET	VB-HAA	SPÉDE TILLSTÄNDSANSÖKAN TEKNISPRÅDE	
KONSTRUERAD AV TYRENS/EB	GRANSKAD AV	DATUM FASTSTÄLLD AV	SKALA 1:1000 RITNINGAR PROJEKT 101107-04-160-074200 RITNINGAR FÖRVALTNING 001

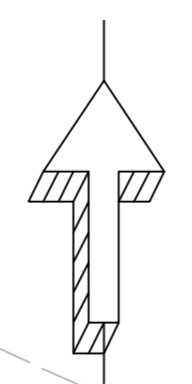
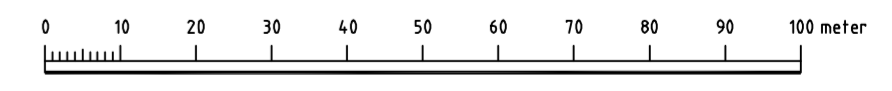


FÖRKLARINGAR

- GRÄNS FÖR JÄRNVÄGSPLAN
- NYTT SPÄR
- ASFALT
- GRUSSLITAGER
- PERMANENT SPONT
- BULLERSKYDDSVALL
- BULLERSKYDDSSKÄRM
- GABIONVÄGG/GABIONMUR
- KALLMUR
- DAGVATTENLEDN.
- TRYCKDAGVATTENLEDN.
- DRÄNERINGSLEDN.
- VATTENLEDN.
- BRUNNAR DAGVATTEN
- HÖGVATTEN
- NATURA 2000
- VATTENDRAG
- VATTENDRAG, NY STRÄCKNING
- VATTENDRAG, UTGÅR

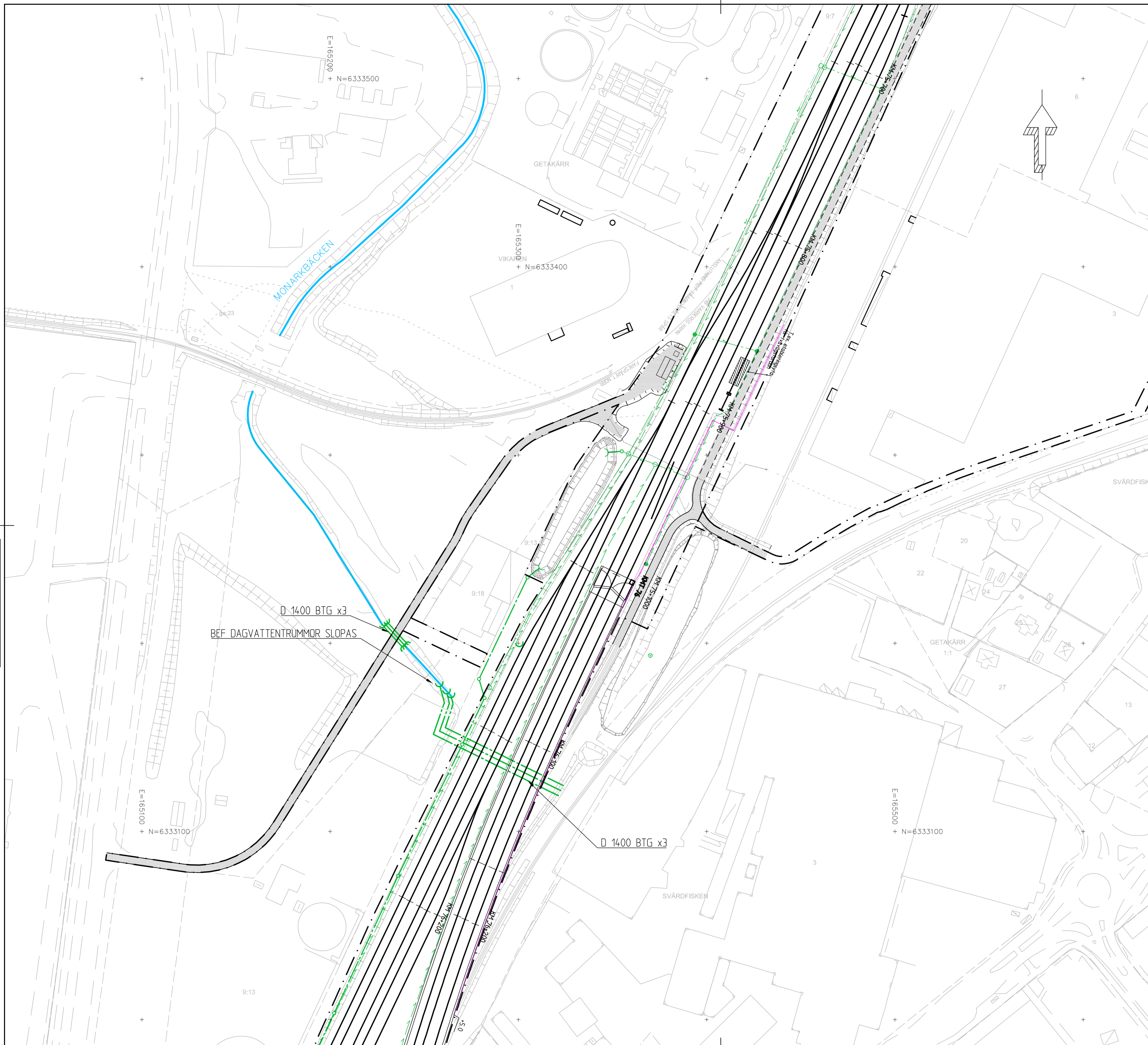
KOORDINATSYSTEM
 PLAN: SWEREF-99-12-00
 HÖJD: RH 2000

Dessa ritningar är Trafikverkets egendom. Allt obehörigt
 begagnande av ritningarna beivras enligt lag.
 TRAFIKVERKET



TRAFIKVERKET VB-HAA

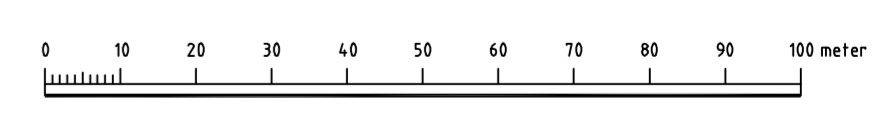
KONSTRUERAD AV TYRENS/EB	GRANSKAD AV ...	FASTSTÄLLD AV ...	DATUM ...	FÖRSTÄLLNING ...	SKALA 1:1000
LASSABACKA-/MONARKBÄCKEN, PLAN			RITNINGAR PROJEKT 101107-04-160-075200	RITNINGAR FÖRVALTNING ...	RITNINGAR ...



FÖRKLARINGAR

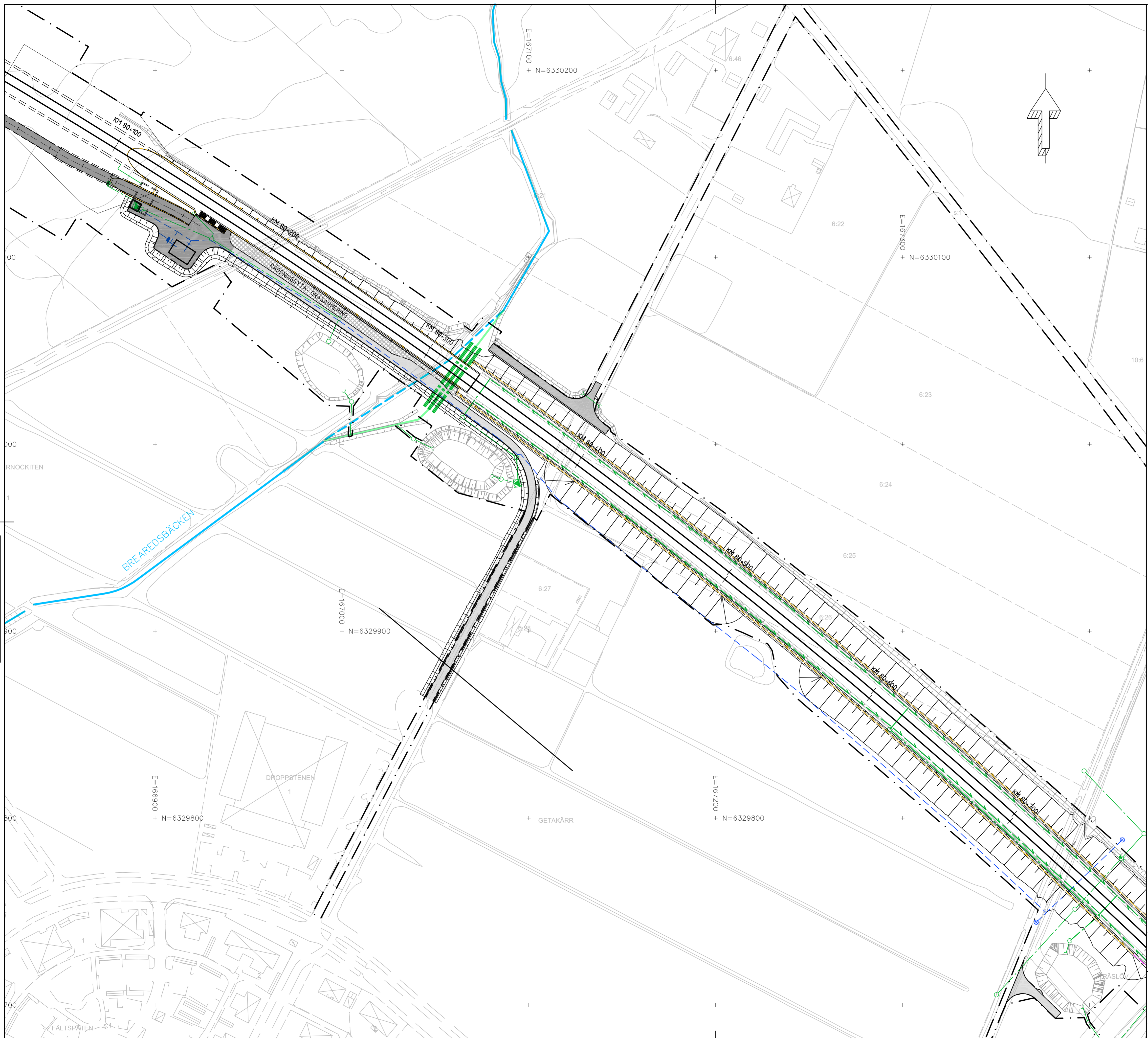
- GRÄNS FÖR JÄRNVÄGSPLAN
- NYTT SPÄR
- ASFALT
- GRUSSLITAGER
- PERMANENT SPONT
- BULLERSKYDDSVALL
- BULLERSKYDDSSKÄRM
- GABIONVÄGG/GABIONMUR
- KALLMUR
- DAGVATTENLEDN.
- TRYCKDAGVATTENLEDN.
- DRÄNERINGSLEDN.
- VATTENLEDN.
- BRUNNAR DAGVATTEN
- HÖGVATTEN
- NATURA 2000
- VATTENDRAG
- VATTENDRAG, NY STRÄCKNING
- VATTENDRAG, UTGÅR

KOORDINATSYSTEM
 PLAN: SWEREF-99-12-00
 HÖJD: RH 2000



Dessa ritningar är Trafikverkets egendom. Allt obehörigt
 begagnande av ritningen beivras enligt lag.
 TRAFIKVERKET

		DATUM 2016-12-23	KONSTRUERAD AV E. BENGTSSON
		VERSION 1	NT. GRANSKAD AV S. LINDE
UPPDRAGSNUMMER 250442		UPPDRAGSANSVÄRIG B. HEDMÄN	
TRAFIKVERKET		VB-HAA	
MONARKBÄCKEN, PLAN		SKALA 1:1000	RITNINGENS PROJEKT 101107-04-160-075700
KONSTRUERAD AV TYRENS/EB	FASTSTÄLLD AV	DATUM	RITNINGENS FÖRVALTNING 1840
rda_jitemame	plotttime	001	TÄSTA BL. REV. 627

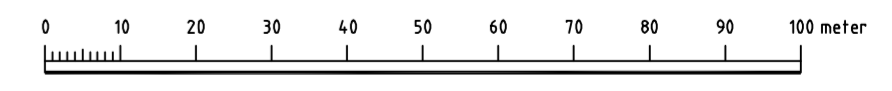


FÖRKLARINGAR

- GRÄNS FÖR JÄRNVÄGSPLAN
- NYTT SPÅR
- ASFALT
- GRUSSLITAGER
- PEMANENT SPONT
- ▤ BULLERSKYDDSVALL
- BULLERSKYDDSSKÄRM
- ▨ GABIONVÄGG/GABIONMUR
- KALLMUR
- DAGVATTENLEDN.
- TRYCKDAGVATTENLEDN.
- DRÄNERINGSLEDN.
- VATTENLEDN.
- ● ○ BRUNNAR DAGVATTEN
- HÖGVATTEN
- NATURA 2000
- VATTENDRAG
- VATTENDRAG, NY STRÄCKNING
- VATTENDRAG, UTGÅR

KOORDINATSYSTEM
 PLAN: SWEREF-99-12-00
 HÖJD: RH 2000

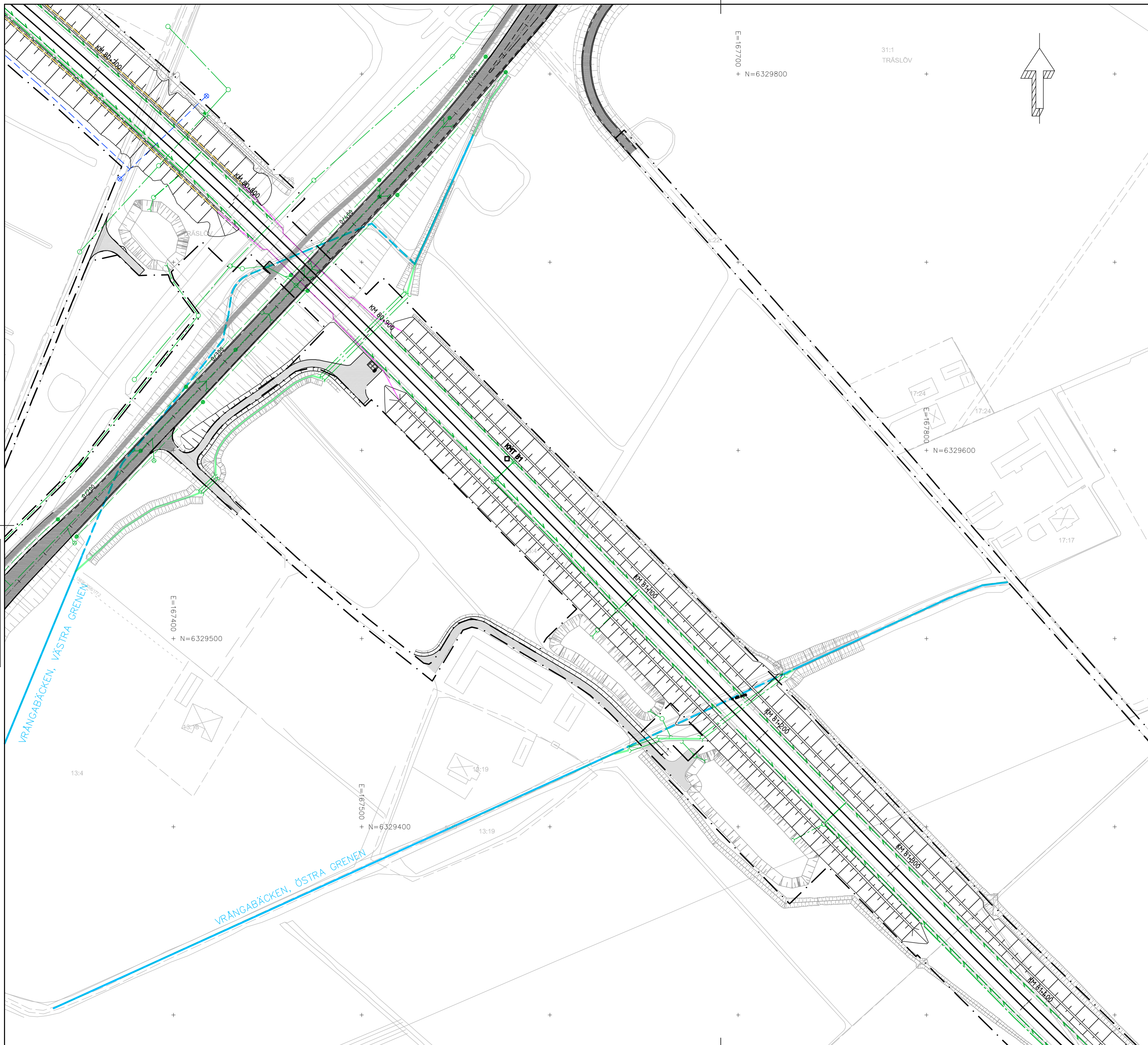
Detta ritning är Trafikverkets egendom. Allt obehörigt
 begagnande av ritningen beivras enligt lag.
 TRAFIKVERKET



TRAFIKVERKET VB-HAA


BREAREDSBÄCKEN, PLAN

DATUM 2016-12-23 VERSION 1 UPPDRAGSNUMMER 250442	KONSTRUERAD AV E. BENGTSSON NT. GRANSKAD AV S. LINDE UPPDRAGSANSVÄRIG B. HEDMÄN SVEDE TILLSTÄNDSANSÖKAN TEKNISKPÅRÅDE	SKALA 1:1000 RITNINGSPROJEKT 101107-04-160-080100 RITNINGSPÅRVALTNING BLAD 001	RITNINGSPÅRVALTNING BLAD 001 TÄSTA BL. REV. 627
---	---	---	---



E=167700
+ N=6329800

31:1
TRÄSLÖV



17:24
E=167800
+ N=6329600

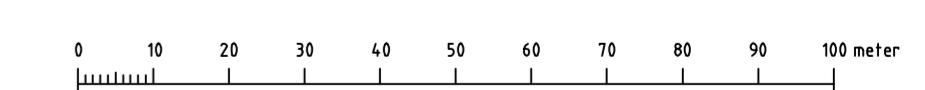
E=167400
+ N=6329500

E=167500
+ N=6329400

Den här ritning är Trafikverkets egendom. Allt obehörigt
begärande av ritningen beivras enligt lag.
TRAFIKVERKET

- FÖRKLARINGAR**
- GRÄNS FÖR JÄRNVÄGSPLAN
 - NYTT SPÅR
 - ASFALT
 - GRUSSLITAGER
 - PERMANENT SPONT
 - BULLERSKYDDSVALL
 - BULLERSKYDDSSKÄRM
 - GABIONVÄGG/GABIONMUR
 - KALLMUR
 - DAGVATTENLEDN.
 - TRYCKDAGVATTENLEDN.
 - DRÄNERINGSLEDN.
 - VATTENLEDN.
 - BRUNNAR DAGVATTEN
 - HÖGVATTEN
 - NATURA 2000
 - VATTENDRAG
 - VATTENDRAG, NY STRÄCKNING
 - VATTENDRAG, UTGÅR

KOORDINATSYSTEM
PLAN: SWEREF-99-12-00
HÖJD: RH 2000



	DATUM 2016-12-23	FÖRTRÄDD AV E. BENGTSSON
	VERSION 1	NT. GRANSKAD AV S LINDE
UPPDRAGSNUMMER 250442	UPPDRAGSANSVÄRIG B. HEDMÄN	SÄDE TILLSTÄNDSANSÖKAN TEKNISKPÅRÅD
KONSTRUERAD AV TYRÉNS/EB	GRANSKAD AV FASTSTÄLLD AV	DATUM FORMAT A1
VRÅNGABÄCKEN, PLAN		SKALA 1:1000
RITNINGAR PROJEKT 101107-04-160-080700	RITNINGSPÅRVÄLTAING 001	RITNINGSPÅRVÄLTAING 001
RITNINGSPÅRVÄLTAING 001	RITNINGSPÅRVÄLTAING 001	RITNINGSPÅRVÄLTAING 001

ida_filename plottime ida_username