















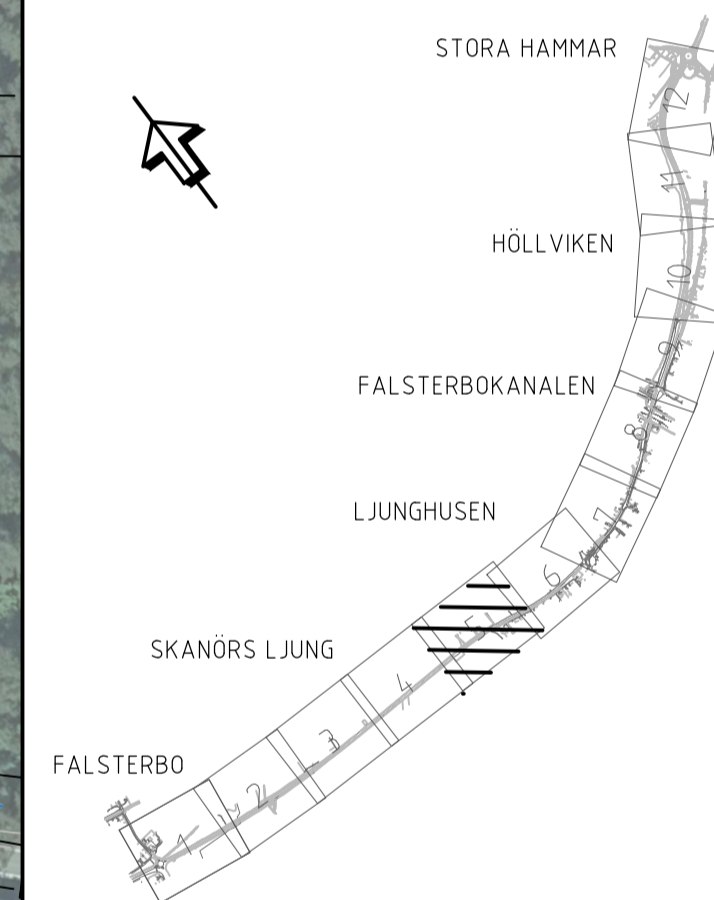
TECKENFÖRKLARING

KOORDINATSYSTEM I PLAN: SWEREF 99 13 30
 HÖJDSYSTEM: RH 2000
 FASTIGHETSKARTAN ÄR DATERAD: 2021-10-19

MARKANSPRÅK

-  FASTIGHETSGRÄNS
-  TRAKTGRÄNS
-  NYTT VÄGOMRÅDE
-  BEFINTLIGT VÄGOMRÅDE
-  TILLFÄLLIG NYTTJÄNDERÄTT
-  GRÄNS FÖR VÄGPLAN
-  NY VÄGKANT
-  NY KÖRBANA
-  NY SLÄNT
-  PLATTFORM SAMT GÅNG- OCH CYKELBANA
-  BUSSKÖRFALT
-  DETALJPLANEGRÄNS
-  RÄKNAD LINJE MED HÖJDSÄTTNING
-  TRUMMA

ORIENTERINGSKARTA



TYP AV PLAN
VÄGPLAN

GRANSKNINGSSTATUS / SYFTE

HANDLINGSTYP

DATUM
 2022-09-27

LEVERANS / ÄNDRINGS-PM

OBJEKT

**VÄG 100
 FALSTERBO-VELLINGE**

DELOMRÅDE / BANDEL

3 DELEN FALSTERBO-STORA HAMMAR

ANLÄGGNINGSDDEL

00 GEMENSAMT (SAMMANSATT OCH ÖVERSIKTER)

OBJEKTNUMMER / KM

164203

KONSTRUKTIONNUMMER

30006604

BESTÄLLARE

TRAFIKVERKET

LEVERANTÖR

SWECO

SKAPAD AV

M LOPEZ

UPPRÅGNUMMER

30006604

GODKÄND AV

A RUDNAI

AVDELNING

MALMÖ

RITNINGSTYP

PLANRITNING

TEKNIKOMRÅDE / INNEHÅLL

VÄGUTFORMNING OCH TRAFIK

BESKRIVNING

ILLUSTRATIONS-RITNING

2/350-2/950

SKALA

1:1000

FORMAT

A1

FÖRVALTNINGSNUMMER

3 00 T 05 05

RITNINGNUMMER

3 00 T 05 05

BLAD

05

NÄSTA BLAD

06

BET

Konnekction *04
 Konnekction *05

Konnekction *05
 Konnekction *06

SKALA 1:1000

0 5 10 20 50 100
 METER