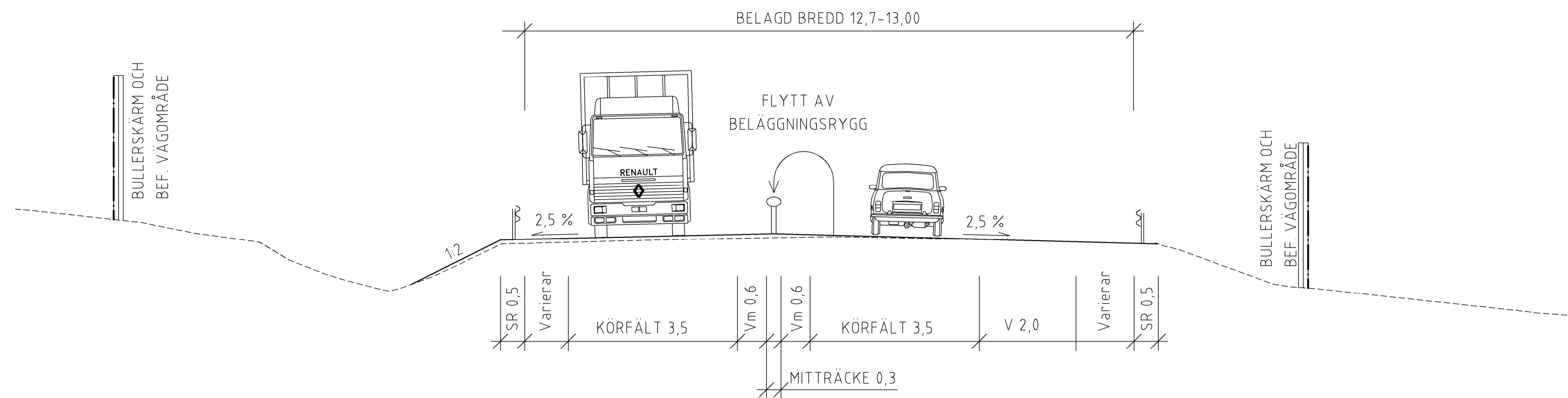
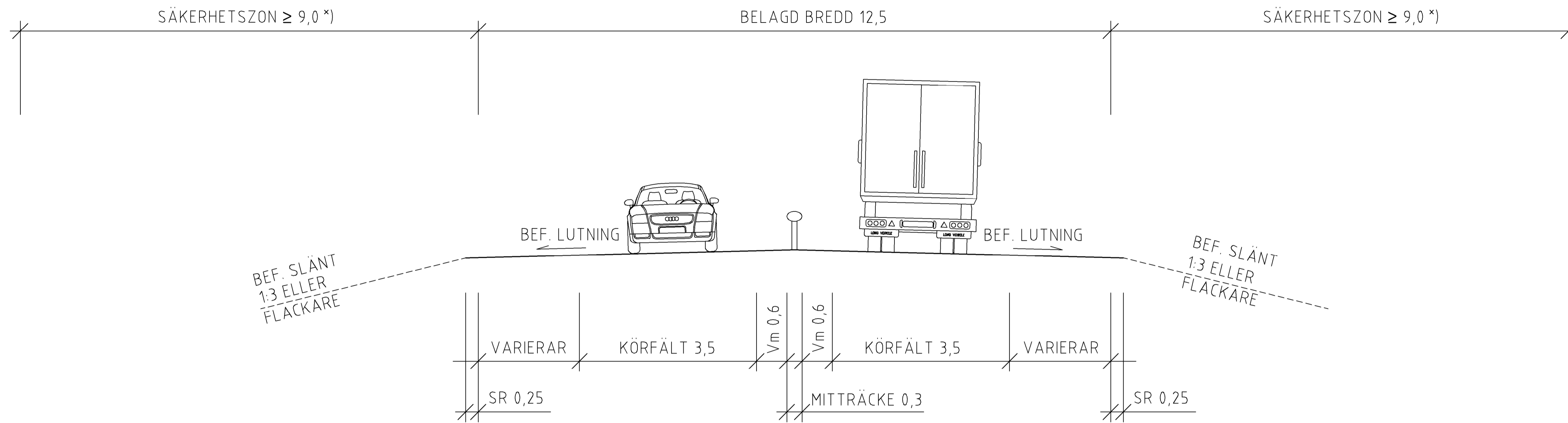


E16 ÖSTERUT MELLAN TRAFIKPLATSERNA VÄSTRA OCH ÖSTRA HOSJÖ
 KM 0/900



TYP AV PLAN		VÄGPLAN	
GRANSKNINGSSTATUS / SYFTE			
HANDLINGSTYP			
SAMRÅDSHANDLING			
DATUM		LEVERANS / ÄNDRINGS-PM	
2021-11-15			
OBJEKT			
E16 LÖNNEMOSSA BY - KLINGVÄGEN			
DELOMRÅDE / BANDEL			
1 E16 Lönnemossa by - Klingvägen			
ANLÄGGNINGSDEL			
01 VÄG E16			
OBJEKTNUMMER / KM		KONSTRUKTIONNUMMER	
130824			
BESTÄLLARE		LEVERANTÖR	
TRAFIKVERKET			
SKAPAD AV		UPPDRAGSNUMMER	
MAGNUS LINDSTRÖM		10269463	
GODKÄND AV		AVDELNING	
RICKY OLARS			
RITNINGSTYP			
SEKTION			
TEKNIKOMRÅDE / INNEHÅLL			
VÄGUTFORMNING OCH TRAFIK			
BESKRIVNING			
TYPSEKTIONER			
E16 ÖSTERUT MELLAN TPL			
VÄSTRA OCH ÖSTRA HOSJÖ			
SKALA	FORMAT	FÖRVALTNINGSNUMMER	
1:50	A1		
RITNINGSNUMMER	BLAD	NÄSTA BLAD	BET
101T0401	01	02	

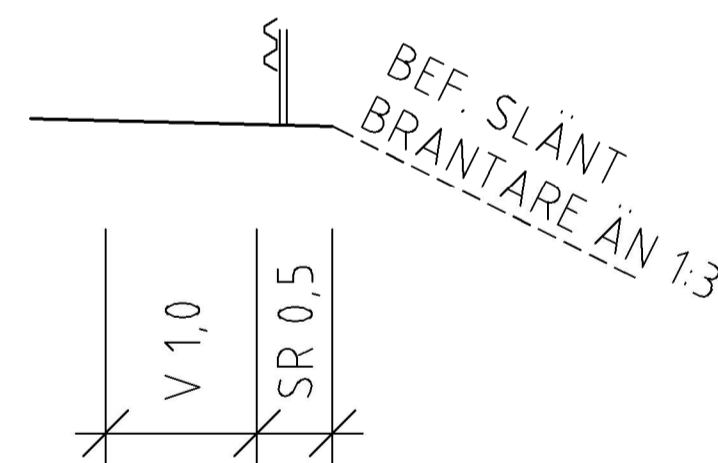
E16 ÖSTERUT MELLAN TRAFIKPLATSERNA ÖSTRA HOSJÖ OCH LÖNNEMOSSA KM 2/000



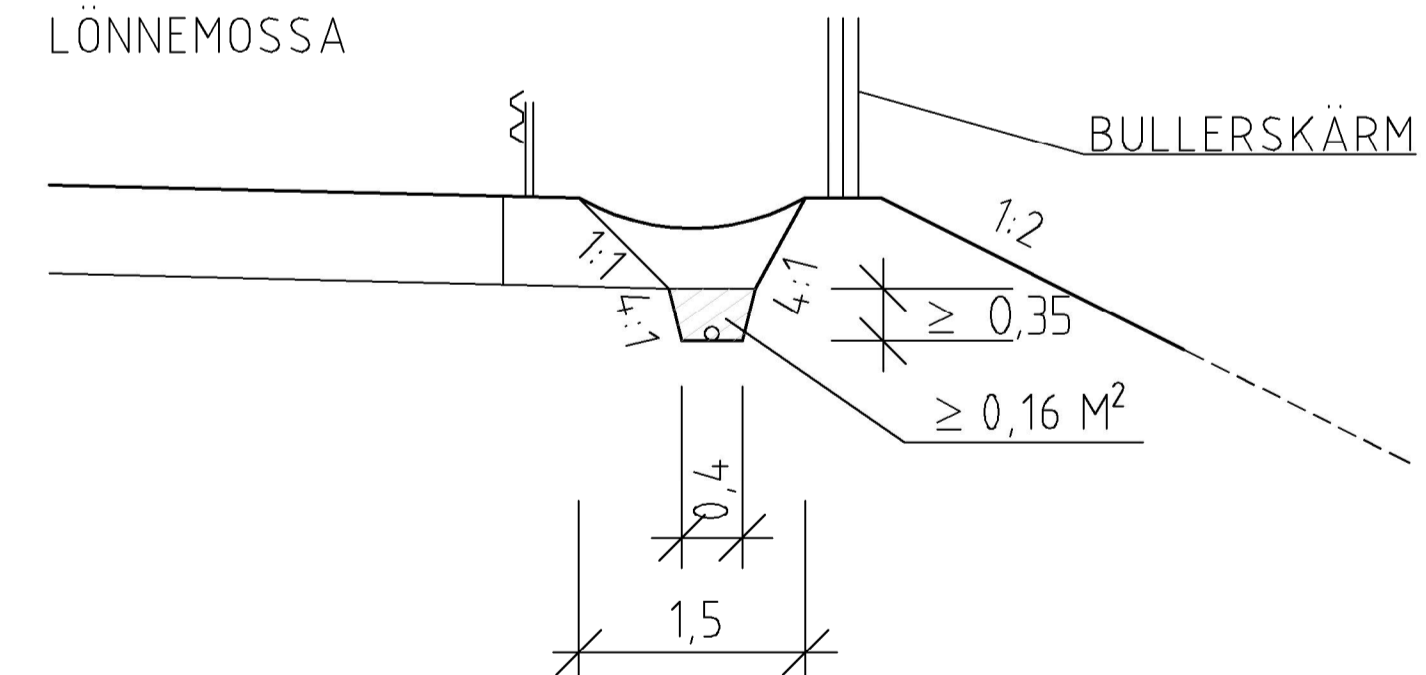
*) VID BANK UTÖKAS SÄKERHETSZONEN MED 2 x BANKHÖJDEN.
I YTTTERKURVA MED $R \leq 1200$ UTÖKAS SÄKERHETSZONEN MED 2 M.

UTFÖRANDE DÄR:

- INNERSLÄNT ÄR BRANTARE ÄN 1:3
- BANKHÖJDEN ÄR MER ÄN 3 M
- SÄKERHETSZON OM 9 M ELLER MER EJ KAN UPPFYLLAS

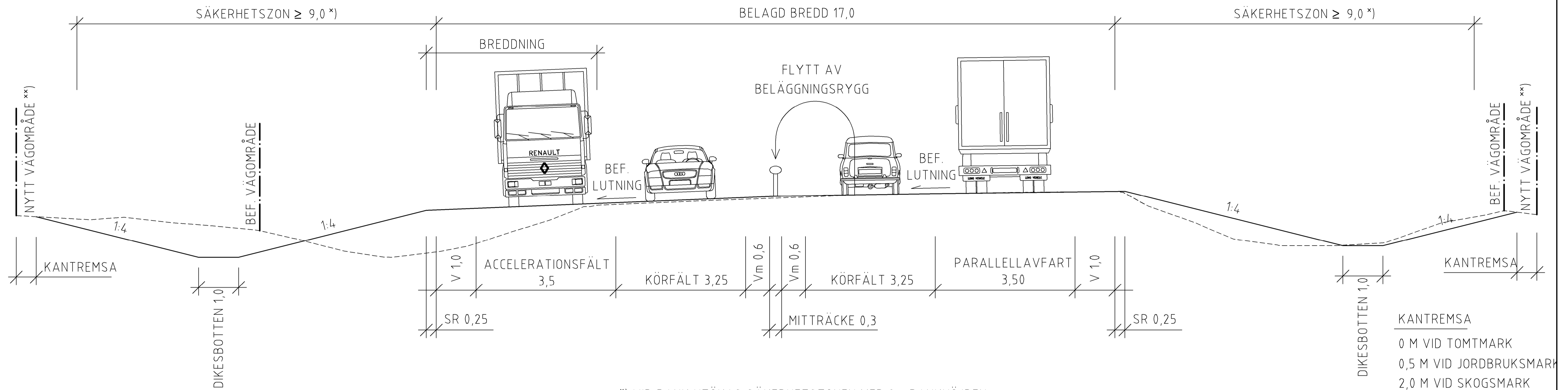


UTFÖRANDE MED TÄCKDIKE LÄNGS DEL AV E16 MELLAN TPL. ÖSTRA HOSJÖN OCH LÖNNEMOSSA



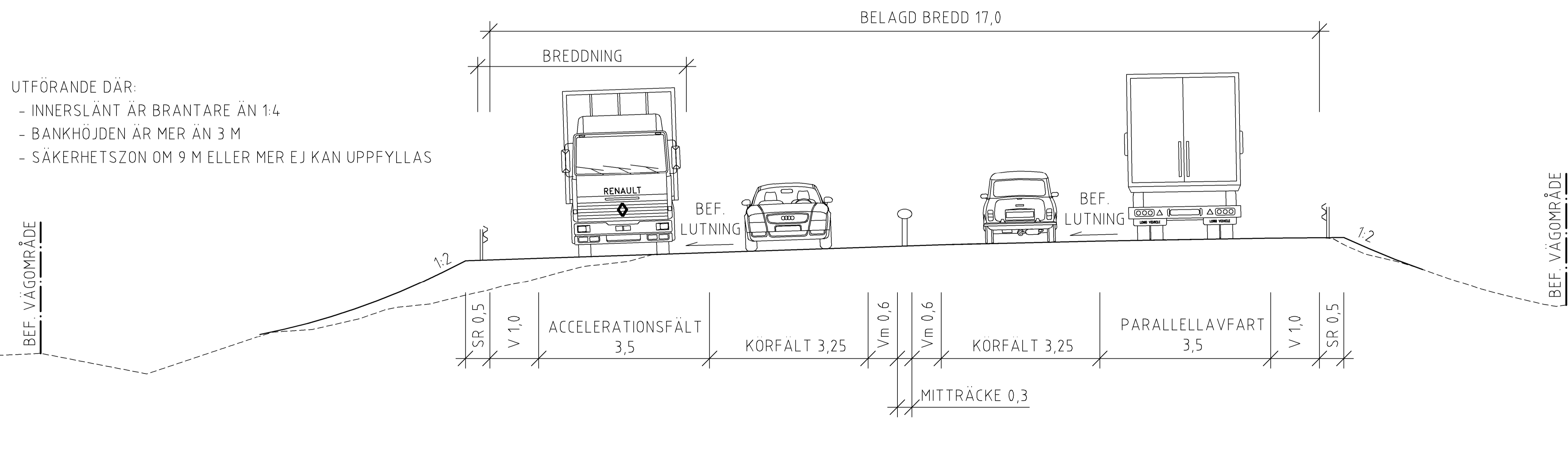
TYP AV PLAN		VÄGPLAN	
GRANSKNINGSSTATUS / SYFTE			
HANDLINGSTYP			
2021-11-15		LEVERANS / ÄNDRINGS-PM	
OBJEKT			
E16 LÖNNEMOSSA BY - KLINGVÄGEN			
DELOMRÅDE / BANDEL			
1 E16 Lönnemossa by - Klingvägen			
ANLÄGGNINGSDIAGRAM			
01 VÄG E16			
OBJEKTNUMMER / KM		KONSTRUKTIONNUMMER	
130824			
BESTÄLLARE		LEVERANTÖR	
TRAFIKVERKET		wsp	
SKAPAD AV		UPPDRAGSNUMMER	
MAGNUS LINDSTRÖM		10269463	
GODKÄND AV		AVDELNING	
RICKY OLARS			
RITNINGSTYP			
SEKTION			
TEKNIKOMRÅDE / INNEHÅLL			
VÄGUTFORMNING OCH TRAFIK			
BESKRIVNING			
TYPSEKTIONER			
E16 ÖSTERUT MELLAN TPL. ÖSTRA HOSJÖ OCH LÖNNEMOSSA			
SKALA	FORMAT	FÖRVALTNINGSNUMMER	
1:50	A1		
RITNINGSDIAGRAM	BLAD	NÄSTA BLAD	BET
101T0402	02	03	

E16 ÖSTERUT VID TRAFIKPLATS LÖNNEMOSSA KM 2/540



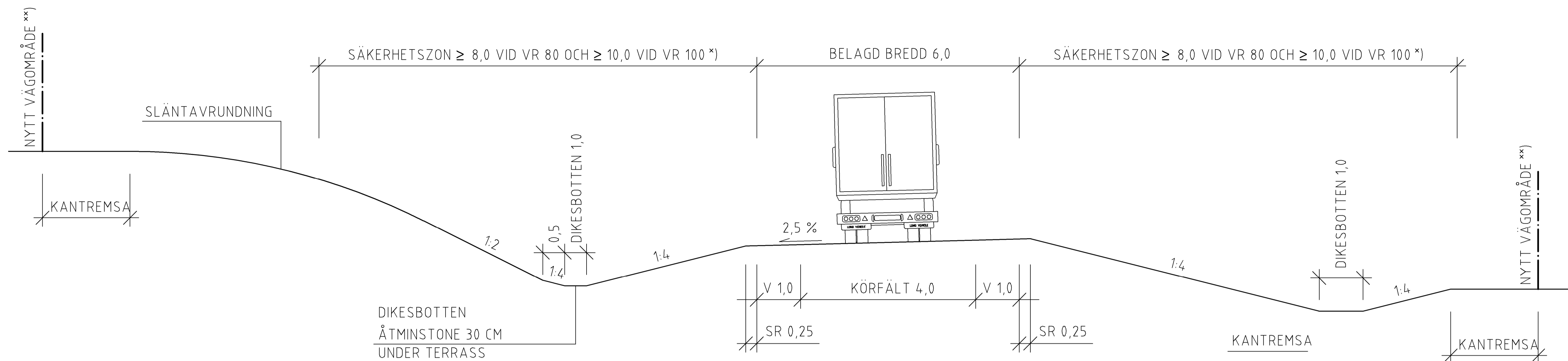
*) VID BANK UTÖKAS SÄKERHETSZONEN MED 2 x BANKHÖJDEN.
I YTTERKURVA MED $R \leq 1200$ UTÖKAS SÄKERHETSZONEN MED 2 M.
**) SÄKERHETSZONEN SKA RYMMAS I VÄGOMRÅDET

UTFÖRANDE DÄR:
- INNERSLÄNT ÄR BRANTARE ÄN 1:4
- BANKHÖJDEN ÄR MER ÄN 3 M
- SÄKERHETSZON OM 9 M ELLER MER EJ KAN UPPFYLLAS



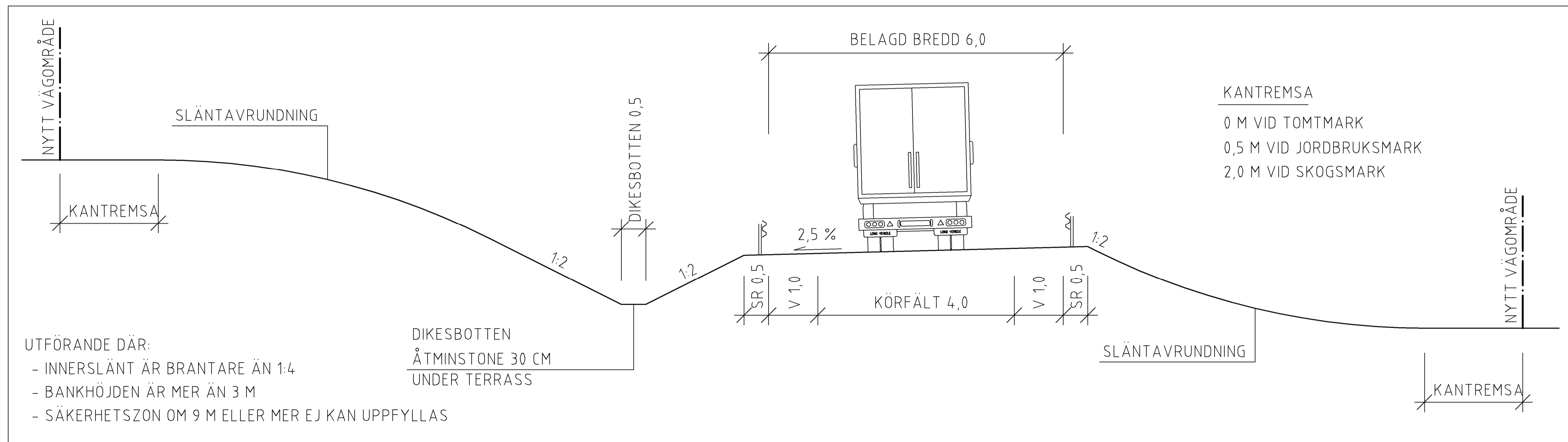
TYP AV PLAN		VÄGPLAN	
GRANSKNINGSSTATUS / SYFTE			
HANDLINGSTYP			
SAMRÅDSHANDLING			
DATUM	2021-11-15	LEVERANS / ÄNDRINGS-PM	
OBJEKT			
E16 LÖNNEMOSSA BY - KLINGVÄGEN			
DELOMRÅDE / BANDEL			
1 E16 Lönnemossa by - Klingvägen			
ANLÄGGNINGSDI			
01 VÄG E16			
OBJEKTNUMMER / KM	130824	KONSTRUKTIONNUMMER	
BESTÄLLARE	TRAFIKVERKET	LEVERANTÖR	wsp
SKAPAD AV	MAGNUS LINDSTRÖM	UPPDRAGSNUMMER	10269463
GODKÄND AV	RICKY OLARS	AVDELNING	
RITNINGSTYP			
SEKTION			
TEKNIKOMRÅDE / INNEHÅLL			
VÄGUTFORMNING OCH TRAFIK			
BESKRIVNING			
TYPSEKTIONER			
E16 ÖSTERUT VID TPL. LÖNNEMOSSA			
SKALA	1:50	FORMAT	A1
RITNINGSGRUPP	101T0403	FÖRVALTNINGSNUMMER	
BLAD	03	NÄSTA BLAD	04
BET			

PÅ- OCH AVFARTSRAMPER



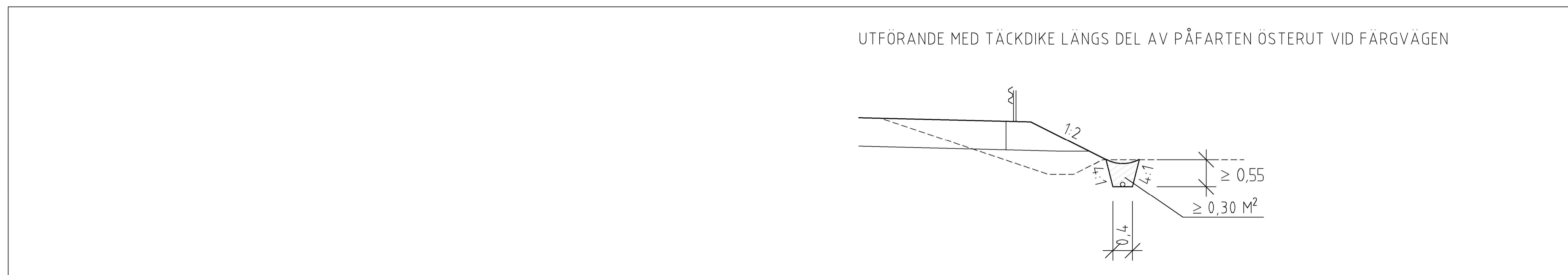
*) VID BANK UTÖKAS SÄKERHETSZONEN MED 2 x BANKHÖJDEN.
 I YTTTERKURVA MED $R \leq 1200$ UTÖKAS SÄKERHETSZONEN MED 2 M.
 **) SÄKERHETSZONEN SKA RYMMAS I VÄGOMRÅDET

KANTREMSA
 0 M VID TOMTMARK
 0,5 M VID JORDBRUKSMARK
 2,0 M VID SKOGSMARK

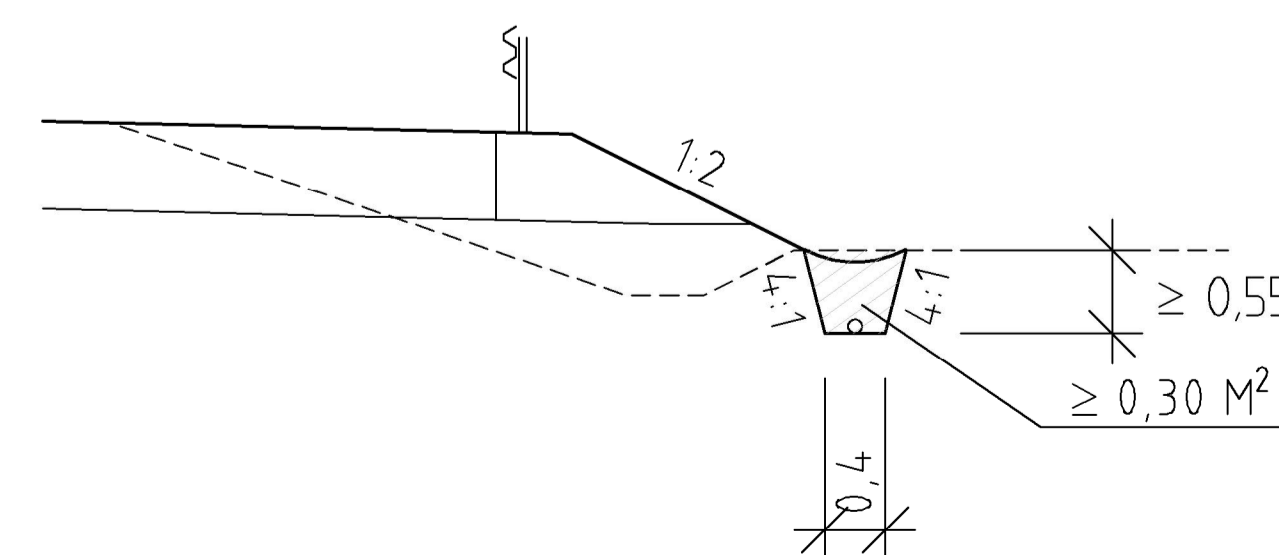


UTFÖRANDE DÄR:
 - INNERSLÄNT ÄR BRANTARE ÄN 1:4
 - BANKHÖJDEN ÄR MER ÄN 3 M
 - SÄKERHETSZON OM 9 M ELLER MER EJ KAN UPPFYLLAS

KANTREMSA
 0 M VID TOMTMARK
 0,5 M VID JORDBRUKSMARK
 2,0 M VID SKOGSMARK

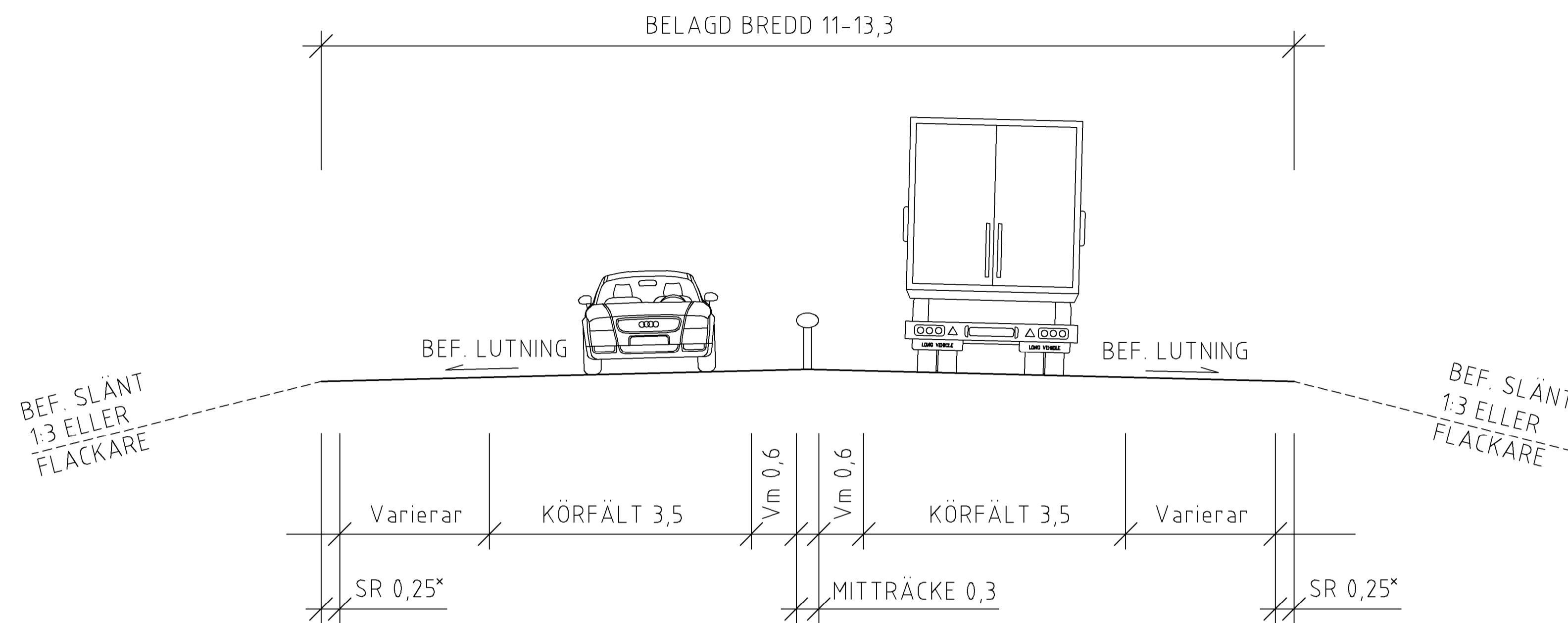


UTFÖRANDE MED TÄCKDIKE LÄNGS DEL AV PÅFARTEN ÖSTERUT VID FÄRGVÄGEN



TYP AV PLAN		VÄGPLAN	
GRANSKNINGSSTATUS / SYFTE			
HANDLINGSTYP			
SAMRÅDSHANDLING			
DATUM		LEVERANS / ÄNDRINGS-PM	
2021-11-15			
OBJEKT			
E16 LÖNNEMOSSA BY - KLINGVÄGEN			
DELOMRÅDE / BANDEL			
1 E16 Lönnemossa by - Klingvägen			
ANLÄGGNINGSDEL			
01 VÄG E16			
OBJEKTNUMMER / KM		KONSTRUKTIONNUMMER	
130824			
BESTÄLLARE		LEVERANTÖR	
TRAFIKVERKET		wsp	
SKAPAD AV		UPPDRAGSNUMMER	
MAGNUS LINDSTRÖM		10269463	
GODKÄND AV		AVDELNING	
RICKY OLARS			
RITNINGSTYP			
SEKTION			
TEKNIKOMRÅDE / INNEHÅLL			
VÄGUTFORMNING OCH TRAFIK			
BESKRIVNING			
TYPSEKTIONER			
PÅ- OCH AVFARTSRAMPER			
SKALA	FORMAT	FÖRVALTNINGSNUMMER	
1:50	A1		
RITNINGNUMMER	BLAD	NÄSTA BLAD	BET
101T0404	04	05	

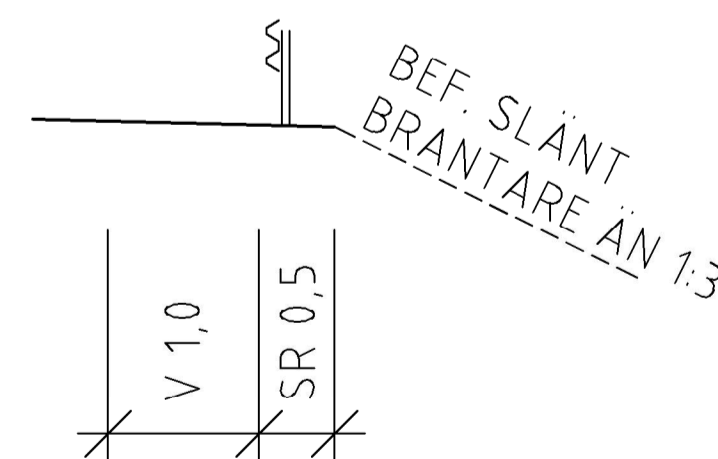
E16 ÖSTERUT MELLAN KLINGVÄGEN OCH TRAFIKPLATS VÄSTRA HOSJÖ KM 0/000



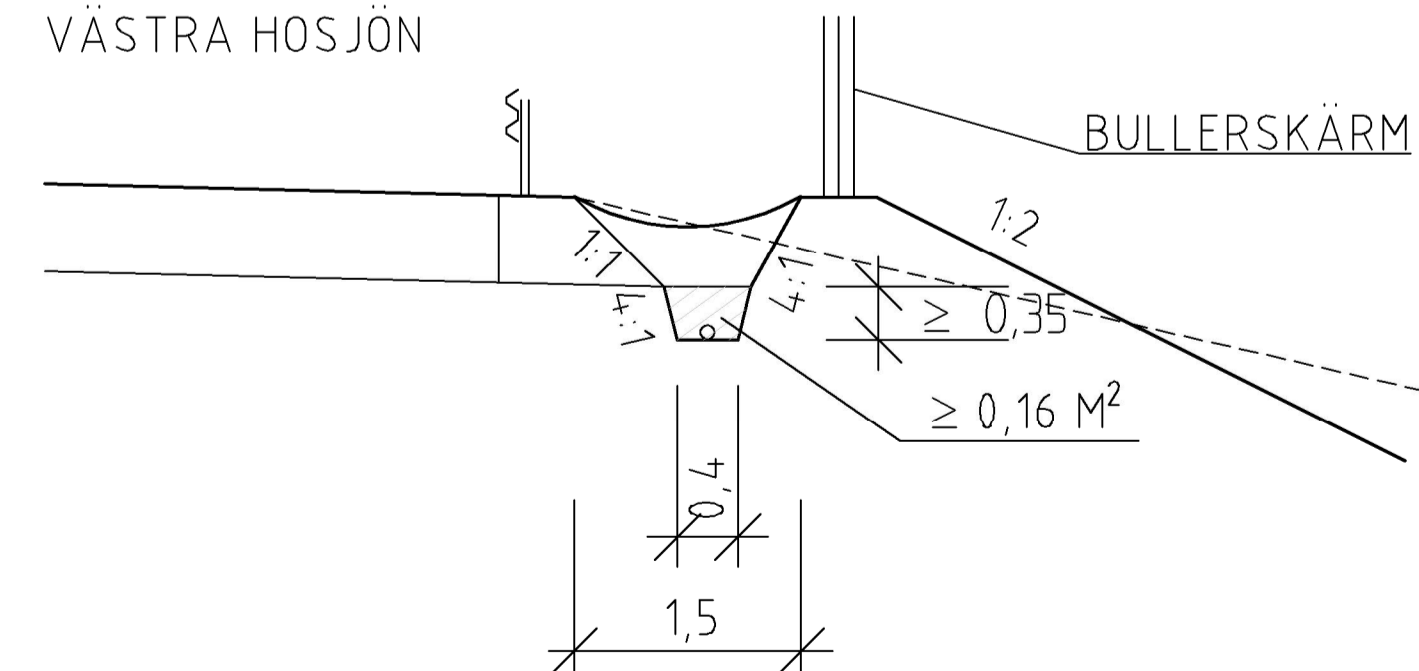
*) VID RÄCKE UTÖKAS STÖDREMSA TILL 0.5 METER, RÄCKE PLACERAS 0,3 METER FRÅN VÄGKANT

UTFÖRANDE DÄR:

- INNERSLÄNT ÄR BRANTARE ÄN 1:3
- BANKHÖJDEN ÄR MER ÄN 3 M
- SÄKERHETSSZON OM 9 M ELLER MER EJ KAN UPPFYLLAS



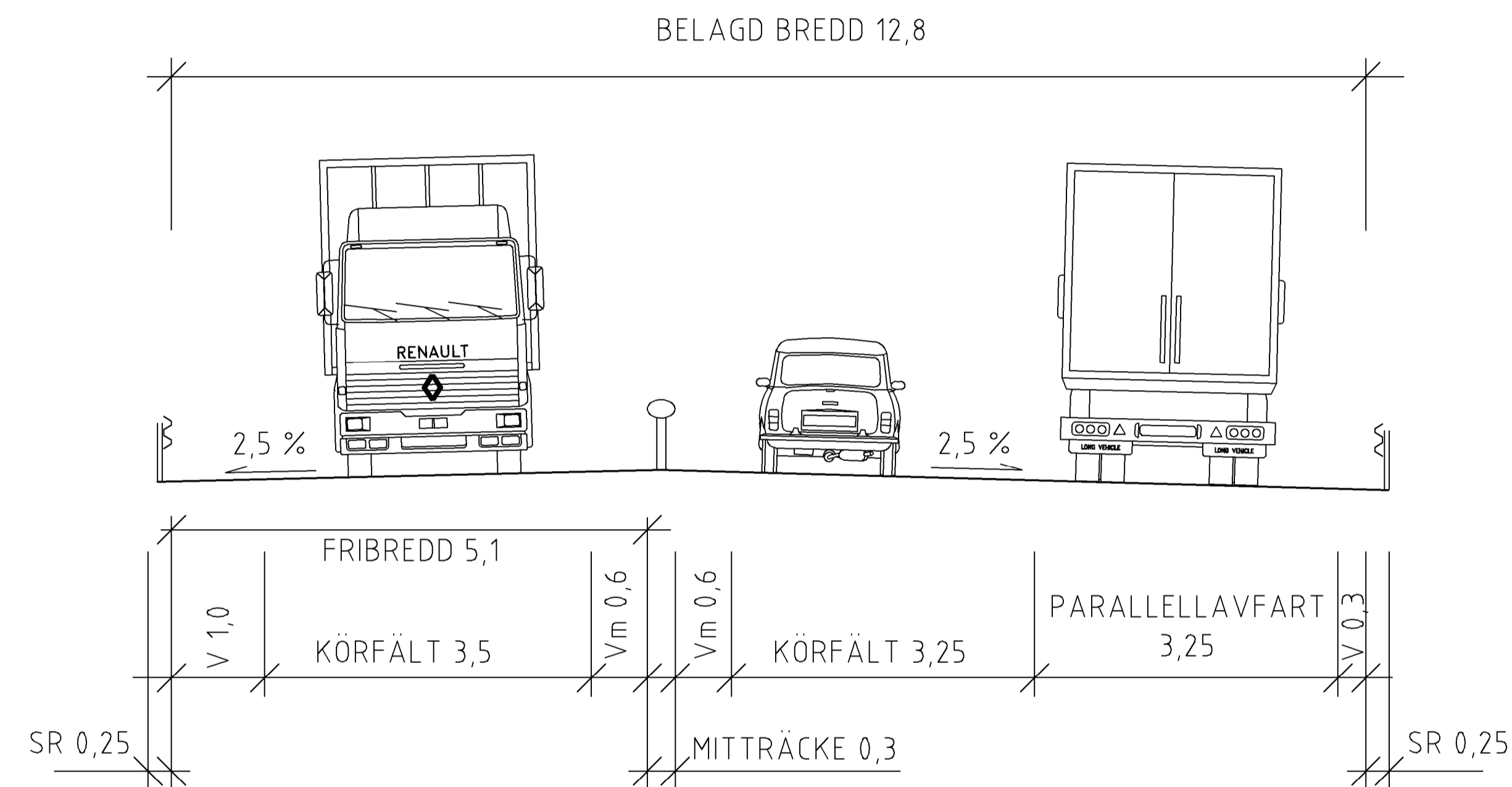
UTFÖRANDE MED TÄCKDIKE LÄNGS DEL AV E16 MELLAN KLINGVÄGEN OCH TPL. VÄSTRA HOSJÖN



TYP AV PLAN		VÄGPLAN	
GRANSKNINGSSTATUS / SYFTE			
HANDLINGSTYP			
2021-11-15		LEVERANS / ÄNDRINGS-PM	
OBJEKT			
E16 LÖNNEMOSSA BY - KLINGVÄGEN			
DELOMRÅDE / BANDEL			
1 E16 Lönnemossa by - Klingvägen			
ANLÄGGNINGSDI			
01 VÄG E16			
OBJEKTNUMMER / KM		KONSTRUKTIONNUMMER	
130824			
BESTÄLLARE		LEVERANTÖR	
TRAFIKVERKET		wsp	
SKAPAD AV		UPPDRAGSNUMMER	
MAGNUS LINDSTRÖM		10269463	
GODKÄND AV		ÄVDELNING	
RICKY OLARS			
RITNINGSTYP			
SEKTION			
TEKNIKOMRÅDE / INNEHÅLL			
VÄGUTFORMNING OCH TRAFIK			
BESKRIVNING			
TYPSEKTIONER			
E16 ÖSTERUT MELLAN KLINGVÄGEN OCH TPL. VÄSTRA HOSJÖ			
SKALA	FORMAT	FÖRVALTNINGSNUMMER	
1:50	A1		
RITNINGSGRUPP	BLAD	NÄSTA BLAD	BET
101T0405	05	06	

E16 BRO ÖVER SKOLVÄGEN

KM 1/080



TYP AV PLAN		VÄGPLAN	
GRANSKNINGSSTATUS / SYFTE			
HANDLINGSTYP			
SAMRÅDSHANDLING			
DATUM		LEVERANS / ÄNDRINGS-PM	
2021-11-15			
OBJEKT			
E16 LÖNNEMOSSA BY - KLINGVÄGEN			
DELOMRÅDE / BANDEL			
1 E16 Lönnemossa by - Klingvägen			
ANLÄGGNINGSDEL			
01 VÄG E16			
OBJEKTNUMMER / KM		KONSTRUKTIONNUMMER	
130824			
BESTÄLLARE		LEVERANTÖR	
TRAFIKVERKET			
SKAPAD AV		UPPDRAGSNUMMER	
MAGNUS LINDSTRÖM		10269463	
GODKÄND AV		AVDELNING	
RICKY OLARS			
RITNINGSTYP			
SEKTION			
TEKNIKOMRÅDE / INNEHÅLL			
VÄGUTFORMNING OCH TRAFIK			
BESKRIVNING			
TYPSEKTIONER			
E16 BRO ÖVER SKOLVÄGEN			
SKALA	FORMAT	FÖRVALTNINGSNUMMER	
1:50	A1		
RITNINGSNUMMER	BLAD	NÄSTA BLAD	BET
101T0406	06	-	