



**TECKENFÖRKLARING**

**MARKANSPRÅK**

- GRÄNS FÖR VÄGOMRÅDE
- AVGRÄNSNING MELLAN OLIKA TYPER AV MARKANSPRÅK
- NYTT VÄGOMRÅDE MED VÄGRÄTT
- NYTT VÄGOMRÅDE MED INSKRÄNKT VÄGRÄTT FÖR UTLOPSDIKE-/LEDNING
- NYTT VÄGOMRÅDE MED INSKRÄNKT VÄGRÄTT OCH FÖR MÖJLIGHET FÖR GEOTEKNISK FÖRSTÄRKNINGSÅTGÄRD
- TILFÄLLIG NYTTJÄNDERÄTT/ARBETSOMRÅDE GÄLLER UNDER BYGGTIDEN, DOCK LÄNGST 12 MÅNADER EFTER GODKÄND SLUTBESIKTNING
- TILFÄLLIG NYTTJÄNDERÄTT/ETABLERINGSOMRÅDE GÄLLER UNDER BYGGTIDEN, DOCK LÄNGST 12 MÅNADER EFTER GODKÄND SLUTBESIKTNING
- BEFINTLIGT VÄGOMRÅDE SOM UTGÅR

**ÖVRIGA BETECKNINGAR PÅ PLANKARTAN**

- NY VÄG, VÄGBANEKANTER MED OZONBÄNSLÄDNING OCH HÖJDSÄTTNING
- NY GE-VÄG (TRAFIKVERKET)
- NYTT RÄCKE
- VÄGDEL SOM RIVS
- FASTIGHETSGRÄNS
- TRAKTGRÄNS

**KANTREMSA**  
SKOGSBERG 24 ÅNG-/ÅKERMARK OCH TONMARK OCH VERKSAMHETER/ÅTGÄRDER SOM UNDANTAS FRÅN FÖRBUDD ENLIGT MILJÖBALKEN

- FÖRBUDD SOM AVSER VERKSAMHET ELLER ÅTGÄRD INOM GENERELLT BIODIVERSITÄTSMÅL (7:11 2 st. MB) GÄLLER INTE BYGGANDE AV ALLMÄN VÄG.
- FÖRBUDD MOT ÅTGÄRDER INOM STRAND- OCH VATTENSKYDDSMÅL (7:15 MB) GÄLLER INTE BYGGANDE AV ALLMÄN VÄG

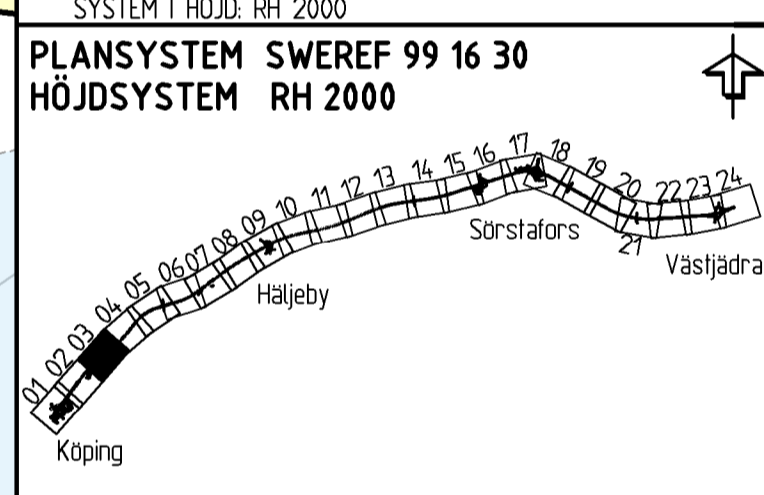
**-SKYLDIGHETEN ATT GÖRA ANMÄLAN FÖR SAMRÅD ENLIGT 12:6 MB GÄLLER INTE FÖR DE VERKSAMHETER OCH ÅTGÄRDER SOM BEHÖVS FÖR ATT BYGGA VÄGEN OCH SOM FASTSTÄLLS OCH INGÅR I VÄGOMRÅDE FÖR ALLMÄN VÄG ELLER OMRÅDE FÖR TILFÄLLIG NYTTJÄNDERÄTT.**

**SKYDDÅTGÄRDER OCH FÖRSIKTIGHETSÅTGÄRDER**

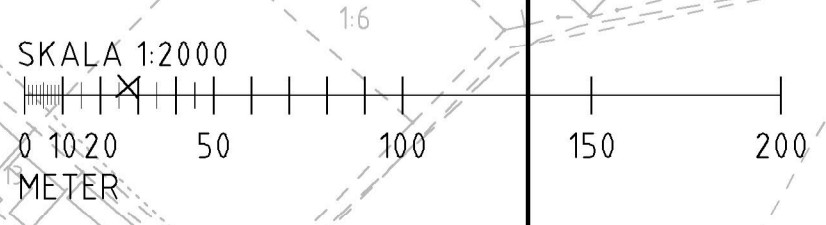
- MARKERING ELLER AVGRÄNSNING AV SKYDDÅTGÄRDER OCH FÖRSIKTIGHETSÅTGÄRDER

**SK** - NY BULLERVALL/BULLERSKÄRM HÖJD ÖVER FÄRDIG VÄGBANA  
**SK2** - FÄSÅTGÄRD, FÖNSTER/VENTILATION AKTUELL FASAD  
**SK3** - SKYDDAD UTEPLATS  
**SK4** - GRUNDVATTENSKYDD, RÄCKE, KANTSTÖD OCH TÄTA DIKEN  
**SK5** - KANTSTÖD SOM SKYDD MOT DIREKTAVRINNING  
**SK6** - DIKE MED INFILTRATIONSTRÜGT MATERIAL

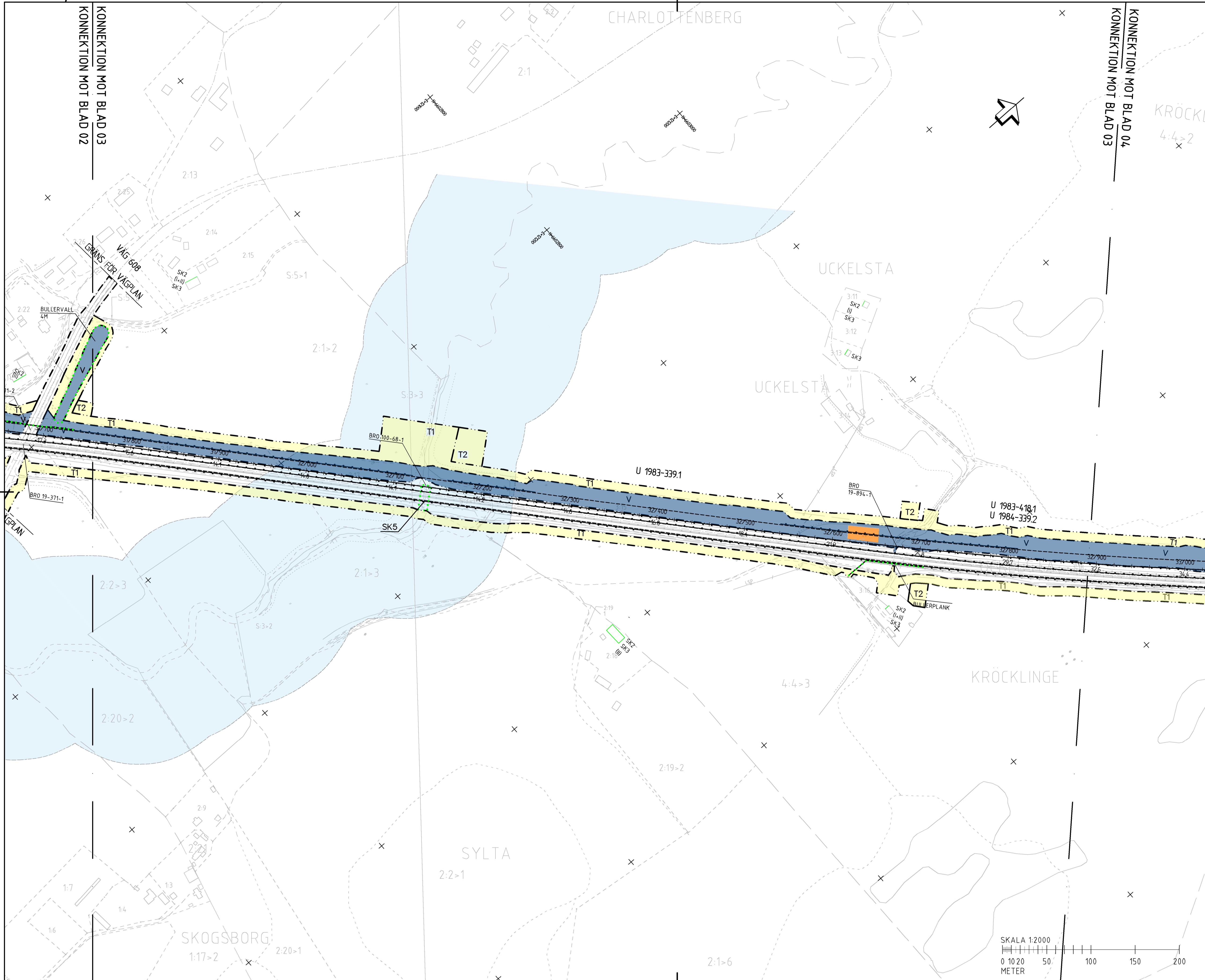
**KOORDINATSYSTEM**  
SYSTEM PLAN SWEREF 99 16 30  
SYSTEM HÖJD RH 2000



<b>TYP AV PLAN</b>		<b>VÄGPLAN</b>	
<b>GRANSKNINGSSTATUS/SYFTE</b>		<b>GRANSKNINGSHANDLING</b>	
<b>HANDLINGSTYP</b>	<b>DATUM</b>	<b>LEVERANS / ANDRINGSPM</b>	
2019-05-10			
<b>OBJEKT</b>		<b>OBJEKTNUMMER / KM</b>	
E18 Köping-Västjädra		145923	
<b>DELOMRÅDE / BANDEL</b>		<b>KONSTRUKTIONNUMMER</b>	
4 E18 V F O M TPL 124 T O M TPL 122		145923	
<b>ANLÄGGNINGDEL</b>		<b>LEVERANTÖR</b>	
400 GEMENSAMT		TRAFIKVERKET	
<b>BESTÄLLARE</b>		<b>UPPDRAGSNUMMER</b>	
R. GÖRTZ		10215368	
<b>GODKÄND AV</b>		<b>AVDELNING</b>	
G. SORTTI		5425	
<b>RITNINGSTYP</b>			
PLAN			
<b>TEKNIKOMRÅDE / INNEHÅLL</b>			
VÄGUTFORMNING OCH TRAFIK			
<b>BESKRIVNING</b>			
KM 30/600 - 31/800			
<b>SKALA</b>	<b>FORMAT</b>	<b>FÖRVALTNINGSNUMMER</b>	
1:2000	A1		
<b>RITNINGSNUMMER</b>	<b>BLAD</b>	<b>NÄSTA BLAD</b>	<b>BET</b>
400T0202	02	03	



FILE:\KÖPING\KÖPING - E18 Köping-Västjädra Vägplan\...\_CAD\Trafikverket\44878212.dwg PLOTTAD: 2019-04-14 16:33 AV ANVÄNDARE: SEPT1805



### TECKENFÖRKLARING

**MARKANSPRÅK**

- GRÄNS FÖR VÄGOMRÅDE
- AVGRÄNSNING MELLAN OLIKA TYPER AV MARKANSPRÅK
- NYTT VÄGOMRÅDE MED VÄGRÄTT
- NYTT VÄGOMRÅDE MED INSKRÄNKT VÄGRÄTT FÖR UTLOPSDIKE-/LEDNING
- NYTT VÄGOMRÅDE MED INSKRÄNKT VÄGRÄTT OCH FÖR MÖJLIGHET FÖR GEOTEKNISK FÖRSTÄRKNINGÅTGÄRD
- TILLFÄLLIG NYTTJÄNDERÄTT/ARBETSOMRÅDE GÄLLER UNDER BYGGTIDEN, DOCK LÄNGST 12 MÅNADER EFTER GODKÄND SLUTBESKTNING
- TILLFÄLLIG NYTTJÄNDERÄTT/ETABLERINGSOMRÅDE GÄLLER UNDER BYGGTIDEN, DOCK LÄNGST 12 MÅNADER EFTER GODKÄND SLUTBESKTNING
- BEFINTLIGT VÄGOMRÅDE SOM UTGÅR

**ÖVRIGA BETECKNINGAR PÅ PLANKARTAN**

- NY VÄG, VÄGBANEKANTER MED LÄNGDMÄTNING OCH HÖJDSÄTTNING
- NY GC-VÄG (TRAFIKVERKET)
- NYTT RÄCKE
- VÄGDEL SOM RIVS
- FASTIGHETSGRÄNS
- TRAKTGRÄNS

**KANTREMSA**  
SKOGSBERG 24 ÅNG-/ÅKERMARK OCH TOMTMÄRK OCH VERKSAMHETER/ÅTGÄRDER SOM UNDANTAG FRÅN FÖRBUD ENLIGT MILJÖBALKEN

- FÖRBUDEN SOM AVSER VERKSAMHET ELLER ÅTGÄRD INOM GENERELLT BIOTOPSKYDDSMRÅDE (7:11 2 st. MB) GÄLLER INTE BYGGANDE AV ALLMÄN VÄG.
- FÖRBUDEN MOT ÅTGÄRDER INOM STRAND- OCH VATTENSKYDDSMRÅDE (7:15 MB) GÄLLER INTE BYGGANDE AV ALLMÄN VÄG

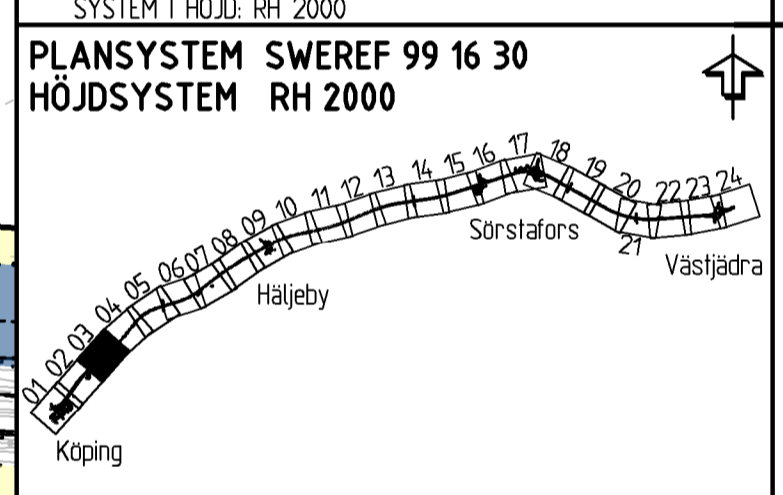
-SKYLDIGHETEN ATT GÖRA ANMÄLAN FÖR SAMRÅD ENLIGT 12:6 MB GÄLLER INTE FÖR DE VERKSAMHETER OCH ÅTGÄRDER SOM BEHÖVS FÖR ATT BYGGA VÄGEN OCH SOM FASTSTÄLLS OCH INGÅR I VÄGOMRÅDE FÖR ALLMÄN VÄG ELLER OMRÅDE FÖR TILLFÄLLIG NYTTJÄNDERÄTT.

**SKYDDÅTGÄRDER OCH FÖRSIKTIGHETSMÅTT**

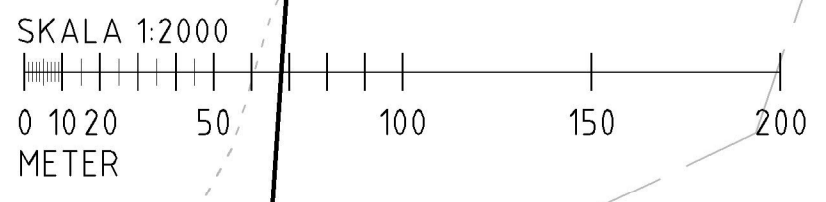
- MÄRKNING ELLER AVGRÄNSNING AV SKYDDÅTGÄRDER OCH FÖRSIKTIGHETSMÅTT

**SK**  
SK1 - NY BULLERVALL/BULLERSKÄRM HÖJD ÖVER FÄRDIG VÄGBANA  
SK2 - FASADÅTGÄRD, FÖNSTER/VENTILATION AKTUELL FASAD MÄRKAD (VÄNINGSPLAN)  
SK3 - SKYDDAD LITEPLATS  
SK4 - GRUNDVATTENSKYDD, RÄCKE, KANTSTÖD OCH TÄTA DIKEN  
SK5 - KANTSTÖD SOM SKYDD MOT DIREKTAVRINNING  
SK6 - DIKE MED INFILTRATIONSTRÖGT MATERIAL

**KOORDINATSYSTEM**  
SYSTEM I PLAN: SWEREF 99 16 30  
SYSTEM I HÖJD: RH 2000



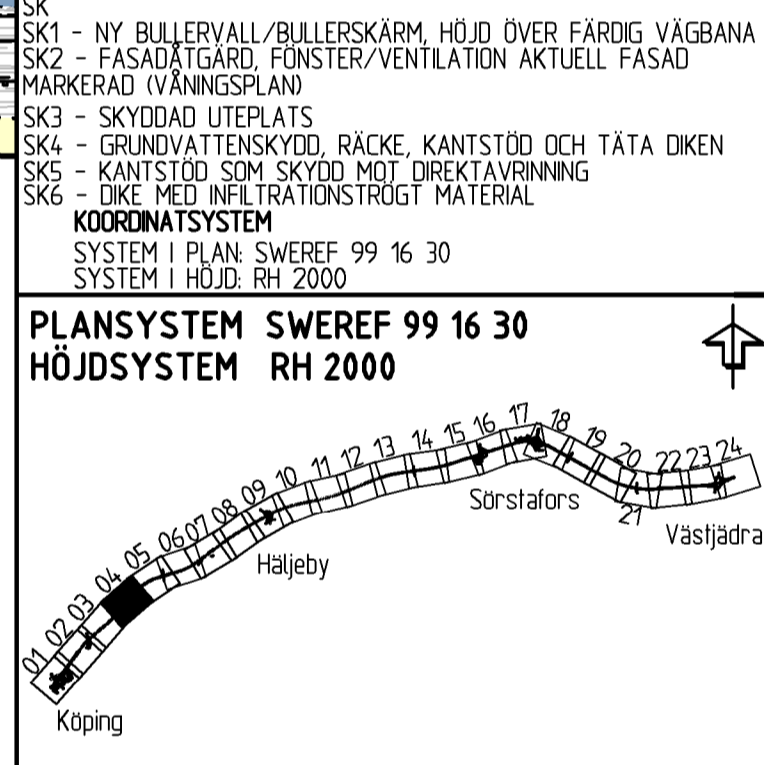
TYP AV PLAN		<b>VÄGPLAN</b>	
GRANSKNINGSSTATUS / SYFTE		GRANSKNINGSHANDLING	
HANDLINGSTYP		GRANSKNINGSHANDLING	
DATUM	2019-05-10	LEVERANS / ANDRINGSNUM	
OBJEKT	<b>E18</b> <b>Köping-Västjädra</b>		
DELOMRÅDE / BANDEL	<b>4 E18 V F O M TPL 124 T O M TPL 122</b>		
ANLÄGGNINGSDJEL	400 GEMENSAMT		
OBJEKTNUMMER / KM	145923	KONSTRUKTIONSNUMMER	
BESTÄLLARE	TRAFIKVERKET	LEVERANTÖR	<b>wsp</b>
SKAPAD AV	R. GÖRTZ	UPPRAGSNUMMER	10215368
GODKÄND AV	G. SORTTI	AVDELNING	5425
RITNINGSTYP	PLAN		
TEKNIKOMRÅDE / INNEHÅLL	VÄGUTFORMNING OCH TRAFIK		
BESKRIVNING	KM 31/800 - 32/900		
SKALA	1:2000	FORMAT	A1
RITNINGSNUMMER	400T0203	FÖRVALTNINGSNUMMER	
BLAD	03	NÄSTA BLAD	04
BET			



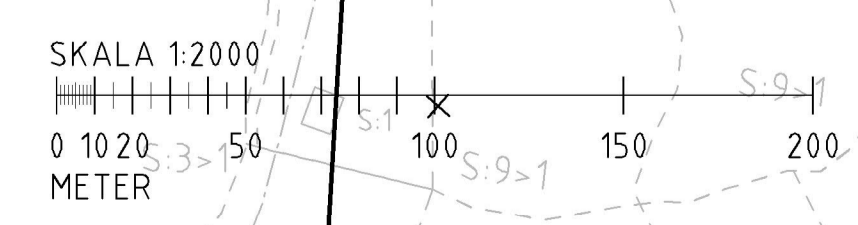
FIL: \\SERVER08\BES\Projekter\E18\Köping-Västjädra\_Vägplan\_V\_LAD\1\00001\001\001.dwg PLOTTAD: 2019-05-10 09:38:37 AV ANVÄNDARE: ERT19865



- TECKENFÖRKLARING**
- MARKANSPRÅK**
- GRÄNS FÖR VÄGOMRÅDE
  - AVGRÄNSNING MELLAN OLIKA TYPER AV MARKANSPRÅK
  - NYTT VÄGOMRÅDE MED VÄGRÄTT
  - V11 NYTT VÄGOMRÅDE MED INSKRÄNKT VÄGRÄTT FÖR UTLOPSDIKE-/LEDNING
  - V12 NYTT VÄGOMRÅDE MED INSKRÄNKT VÄGRÄTT OCH FÖR MÖJLIGHET FÖR GEOTEKNISK FÖRSTÄRKNINGÅTGÄRD
  - T1 TILFÄLLIG NYTTJÄNDERÄTT/ARBETSOMRÅDE GÄLLER UNDER BYGGTIDEN, DOCK LÄNGST 12 MÅNADER EFTER GODKÄND SLUTBESIKTNING
  - T2 TILFÄLLIG NYTTJÄNDERÄTT/ETABLERINGSOMRÅDE GÄLLER UNDER BYGGTIDEN, DOCK LÄNGST 12 MÅNADER EFTER GODKÄND SLUTBESIKTNING
  - BEFINTLIGT VÄGOMRÅDE SOM UTGÅR
- ÖVRIGA BETECKNINGAR PÅ PLANKARTAN**
- NY VÄG, VÄGBANEKANTER MED 0,70 M BÄNDRÄDLANDMÄTNING OCH HÖJDSÄTTNING
  - NY GC-VÄG (TRAFIKVERKET)
  - NYTT RÄCKE
  - VÄGDEL SOM RIVS
  - FASTIGHETSGRÄNS
  - TRAKTGRÄNS
- KANTREMSA**  
SKOGSMARK 2x ÅNG-/ÅKERMARK OCH TONMARK OCH VERKSAMHETER/ÅTGÄRDER SOM UNDANTAS FRÅN FÖRBUDET ENLIGT MILJÖBALKEN
- FÖRBUDET SOM AVSER VERKSAMHET ELLER ÅTGÄRD INOM GENERELLT BIODIVERSITÄTSMÅL (7:11 2 st. MB) GÄLLER INTE BYGGANDE AV ALLMÄN VÄG.
  - FÖRBUDET MOT ÅTGÄRDER INOM STRAND- OCH VATTENSKYDDSMÅL (7:15 MB) GÄLLER INTE BYGGANDE AV ALLMÄN VÄG.
- SKYDDÅTGÄRDER OCH FÖRSIKTIGHETSÅTGÄRDER**
- MARKERING ELLER AVGRÄNSNING AV SKYDDÅTGÄRDER OCH FÖRSIKTIGHETSÅTGÄRDER
- SKYDDÅTGÄRDER OCH FÖRSIKTIGHETSÅTGÄRDER**
- SK1 - NY BULLERVÄLL/BULLERSKÄRM, HÖJD ÖVER FÄRDIG VÄGBANA
  - SK2 - FASADÅTGÄRD, FÖNSTER/VENTILATION AKTUELL FASAD
  - MARKERAD (VÄNINGSPLAN)
  - SK3 - SKYDDAD LITEPLATS
  - SK4 - GRUNDVATTENSKYDD, RÄCKE, KANTSTÖD OCH TÄTA DIKEN
  - SK5 - KANTSTÖD SOM SKYDD MOT DIREKTAVRINNING
  - SK6 - DIKE MED INFILTRATIONSTRÖGT MATERIAL
- KOORDINATSYSTEM**
- SYSTEM I PLAN: SWEREF 99 16 30
  - SYSTEM I HÖJD: RH 2000



TYP AV PLAN		<b>VÄGPLAN</b>	
GRANSKNINGSSTATUS / SYFTE			
HANDLINGSTYP			
<b>GRANSKNINGSHANDLING</b>			
DATUM	2019-05-10	LEVERANS / ÄNDRINGS-PM	
OBJEKT			
<b>E18</b>			
<b>Köping-Västjädra</b>			
DELOMRÅDE / BANDEL			
<b>4 E18 V F O M TPL 124 T O M TPL 122</b>			
ANLÄGGNINGDEL			
<b>400 GEMENSAMT</b>			
OBJEKTNUMMER / KM	145923	KONSTRUKTIONNUMMER	
BESTÄLLARE	TRAFIKVERKET	LEVERANTÖR	<b>wsp</b>
SKAPAD AV	R. GÖRTZ	UPPRAGSNUMMER	10215368
GODKÄND AV	G. SORTTI	AVDELNING	5425
RITNINGSTYP			
<b>PLAN</b>			
TEKNIKOMRÅDE / INNEHÅLL			
<b>VÄGUTFORMNING OCH TRAFIK</b>			
BESKRIVNING			
<b>KM 32/900 - 34/000</b>			
SKALA	1:2000	FORMAT	A1
RITNINGSNUMMER	400T0204	FÖRVALTNINGSNUMMER	
BLAD	04	NÄSTA BLAD	05
BET			



FEL: L:\E18\2019\5\18 - E18 Köping-Västjädra Vägplan\...  
 RITNINGSNUMMER: 400T0204



**TECKENFÖRKLARING**

**MARKANSPRÅK**

- GRÄNS FÖR VÄGOMRÅDE
- AVGRÄNSNING MELLAN OLIKA TYPER AV MARKANSPRÅK
- NYTT VÄGOMRÅDE MED VÄGRÄTT
- V1 NYTT VÄGOMRÅDE MED INSKRÄNKT VÄGRÄTT FÖR UTLOPSDIKE-/LEDNING
- V2 NYTT VÄGOMRÅDE MED INSKRÄNKT VÄGRÄTT OCH FÖR MÖJLIGHET FÖR GEOTEKNISK FÖRSTÄRKNINGÅTGÄRD
- T1 NYTTJÄNDERÄTT/ARBETSOMRÅDE GÄLLER UNDER BYGGTIDEN, DOCK LÄNGST 12 MÅNADER EFTER GODKÄND SLUTBESKTNING
- T2 NYTTJÄNDERÄTT/ETABLERINGSOMRÅDE GÄLLER UNDER BYGGTIDEN, DOCK LÄNGST 12 MÅNADER EFTER GODKÄND SLUTBESKTNING
- BEFINTLIGT VÄGOMRÅDE SOM UTGÅR

**ÖVRIGA BETECKNINGAR PÅ PLANKARTAN**

- NY VÄG, VÄGBANEKANTER MED LÄNGDMÄTNING OCH HÖJDSÄTTNING
- NY GC-VÄG (TRAFIKVERKET)
- NYTT RÄCKE
- VÄGDEL SOM RIVS
- FASTIGHETSGRÄNS
- TRAKTGRÄNS

**KANTREMSA**  
SKOGSMARK 24 ÅNG-/ÅKERMARK OCH TOMTMARK OCH VERKSAMHETER/ÅTGÄRDER SOM UNDANTAS FRÅN FÖRBUDD ENLIGT MILJÖBALKEN

- FÖRBUDDEN SOM AVSER VERKSAMHET ELLER ÅTGÄRD INOM GENERELLT BIODIVERSITÄTSMÅL (7:11 2 st. MB) GÄLLER INTE BYGGANDE AV ALLMÄN VÄG.
- FÖRBUDDEN MOT ÅTGÄRDER INOM STRAND- OCH VATTENSKYDDSMÅL (7:15 MB) GÄLLER INTE BYGGANDE AV ALLMÄN VÄG.

-SKYLDIGHETEN ATT GÖRA ANMÄLAN FÖR SAMRÅD ENLIGT 12:6 MB GÄLLER INTE FÖR DE VERKSAMHETER OCH ÅTGÄRDER SOM BEHÖVS FÖR ATT BYGGA VÄGEN OCH SOM FASTSTÄLLS OCH INGÅR I VÄGOMRÅDE FÖR ALLMÄN VÄG ELLER OMRÅDE FÖR TILLFÄLLIG NYTTJÄNDERÄTT.

**SKYDDÅTGÄRDER OCH FÖRSIKTIGHETSÅTGÄRDER**

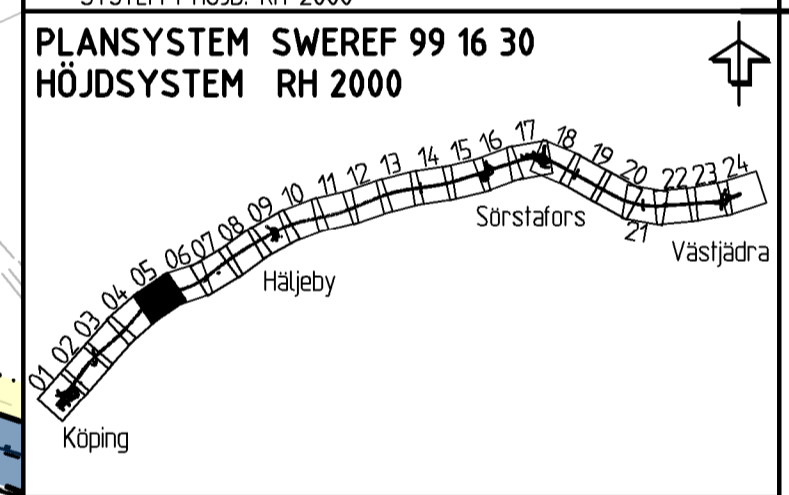
- MÄRKNING ELLER AVGRÄNSNING AV SKYDDÅTGÄRDER OCH FÖRSIKTIGHETSÅTGÄRDER

**SK**

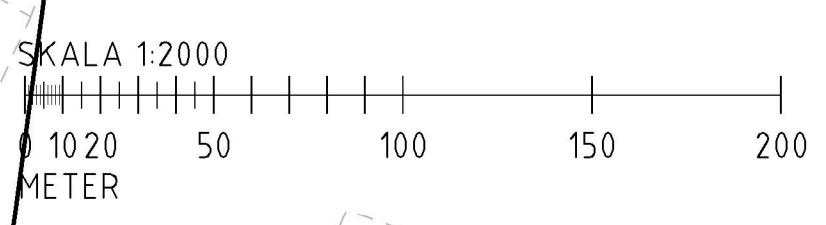
- SK1 - NY BULLERVÄLL/BULLERSKÄRM HÖJD ÖVER FÄRDIG VÄGBANA
- SK2 - FASADÅTGÄRD, FÖNSTER/VENTILATION AKTUELL FASAD MÄRKAD (VÄNINGSPLAN)
- SK3 - SKYDDAD LITEPLATS
- SK4 - GRUNDVATTENSKYDD, RÄCKE, KANTSTÖD OCH TÄTA DIKEN
- SK5 - KANTSTÖD SOM SKYDD MOT DIREKTAVRINNING
- SK6 - DIKE MED INFILTRATIONSTRÜGT MATERIAL

**KODERNA SYSTEM**

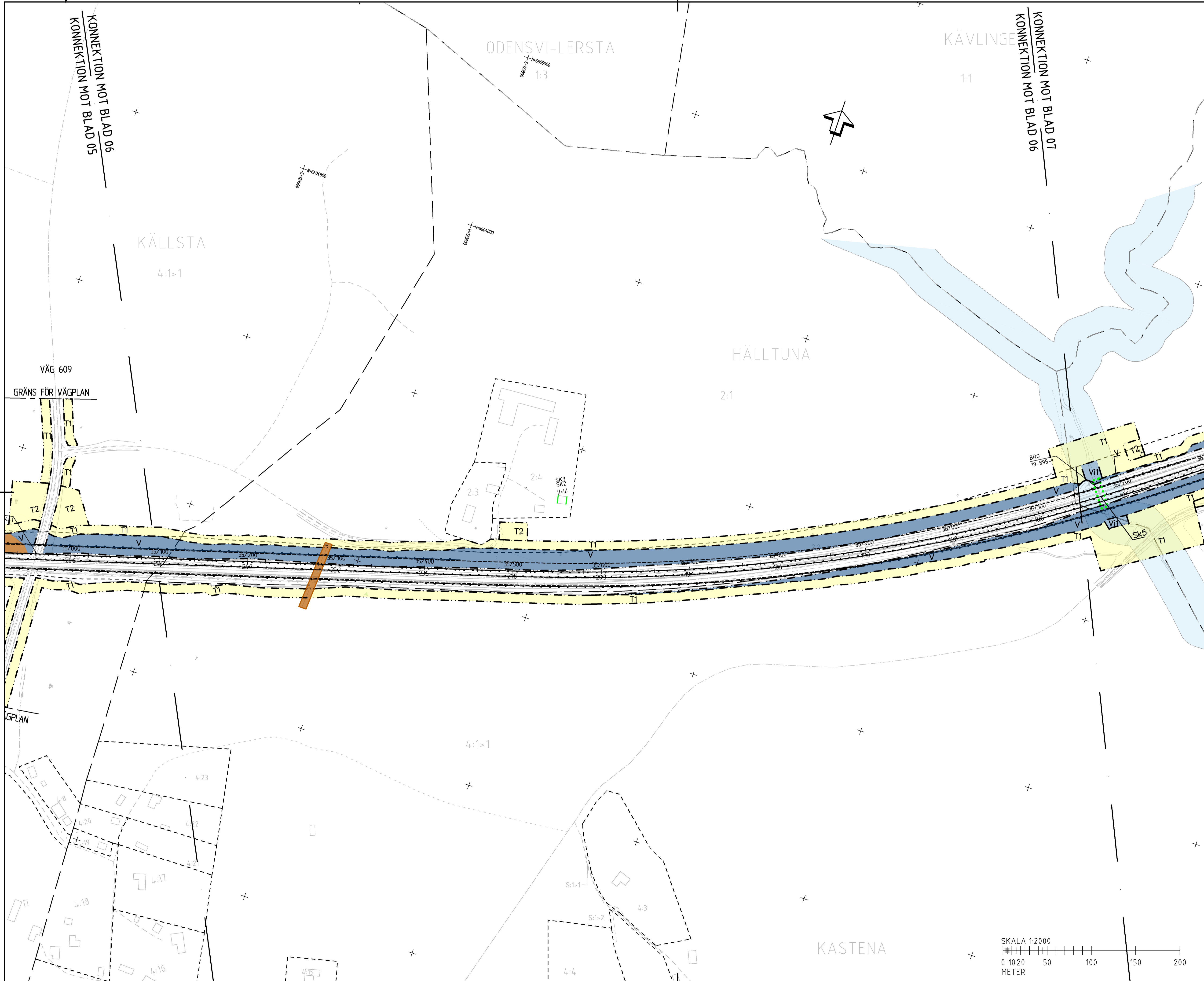
- SYSTEM I PLAN SWEREF 99 16 30
- SYSTEM I HÖJD RH 2000



TYP AV PLAN		<b>VÄGPLAN</b>	
GRANSKNINGSSTATUS/SYFTE			
HANDLINGSTYP			
<b>GRANSKNINGSHANDLING</b>		LEVERANS / ÄNDRINGS-PM	
DATUM		2019-05-10	
OBJEKT			
<b>E18</b> <b>Köping-Västjädra</b>			
DELOMRÅDE / BANDEL			
<b>4 E18 V F O M TPL 124 T O M TPL 122</b>			
ANLÄGGNINGSDJEL			
400 GEMENSAMT			
OBJEKTNUMMER / KM		KONSTRUKTIONNUMMER	
145923			
BESTÄLLARE		LEVERANTÖR	
TRAFIKVERKET		wsp	
SKAPAD AV		UPPDRAGSNUMMER	
R. GÖRTZ		10215368	
GODKÄND AV		AVDELNING	
G. SORTTI		5425	
RITNINGSTYP			
PLAN			
TEKNIKOMRÅDE / INNEHÅLL			
VÄGUTFORMNING OCH TRAFIK			
BESKRIVNING			
KM 34/000 - 35/100			
SKALA	FORMAT	FÖRVALTNINGSNUMMER	
1:2000	A1		
RITNINGSDATUM	BLAD	NÄSTA BLAD	BET
400T0205	05	06	



FIL: L:\425\10215368 - E18 Köping-Västjädra Vägplan\1\_CAD\Trafik\10215368.dwg PLOT:AD:2019-04-04 10:02:23 AV ANVÄNDARE: SEB181885



**TECKENFÖRKLARING**

**MARKANSPRÅK**

- GRÄNS FÖR VÄGOMRÅDE
- AVGRÄNSNING MELLAN OLIKA TYPER AV MARKANSPRÅK
- NYTT VÄGOMRÅDE MED VÄGRÄTT
- V1 NYTT VÄGOMRÅDE MED INSKRÄNKT VÄGRÄTT FÖR UTLOPSDIKE-/LEDNING
- V2 NYTT VÄGOMRÅDE MED INSKRÄNKT VÄGRÄTT OCH FÖR MÖJLIGHET FÖR GEOTEKNISK FÖRSTÄRKNING/ÅTGÄRD
- T1 NYTTJÄNDERÄTT/ARBETSOMRÅDE GÄLLER UNDER BYGGTIDEN, DOCK LÄNGST 12 MÅNADER EFTER GODKÄND SLUTBESKTNING
- T2 NYTTJÄNDERÄTT/ETABLERINGSOMRÅDE GÄLLER UNDER BYGGTIDEN, DOCK LÄNGST 12 MÅNADER EFTER GODKÄND SLUTBESKTNING
- BEFINTLIGT VÄGOMRÅDE SOM UTGÅR

**ÖVRIGA BETECKNINGAR PÅ PLANKARTAN**

- NY VÄG, VÄGBANEKANTER MED LÄNGDMÄTNING OCH HÖJDSÄTTNING
- NY GC-VÄG (TRAFIKVERKET)
- NYTT RÄCKE
- VÄGDEL SOM RIVS
- FASTIGHETSGRÄNS
- TRAKTGRÄNS

**KANTREMSA**  
SKOGSMARK 2M ÄNG-/ÄGERMARK OCH TOMTMARK OCH VERKSAMHETER/ÅTGÄRDER SOM UNDTAS FRÅN FÖRBUJ ENLIGT MILJÖBALKEN

- FÖRBUJEN SOM AVSER VERKSAMHET ELLER ÅTGÄRD INOM GENERELLT BIOTOPSKYDDOMRÅDE (7:11 2 st. MB) GÄLLER INTE BYGGANDE AV ALLMÄN VÄG.
- FÖRBUJEN MOT ÅTGÄRDER INOM STRAND- OCH VATTENSKYDDOMRÅDE (7:15 MB) GÄLLER INTE BYGGANDE AV ALLMÄN VÄG

-SKYLDIGHETEN ATT GÖRA ANMÄLAN FÖR SAMRÅD ENLIGT 12:6 MB GÄLLER INTE FÖR DE VERKSAMHETER OCH ÅTGÄRDER SOM BEHÖVS FÖR ATT BYGGA VÄGEN OCH SOM FASTSTÄLLS OCH INGÅR I VÄGOMRÅDE FÖR ALLMÄN VÄG ELLER OMRÅDE FÖR TILLFÄLLIG NYTTJÄNDERÄTT.

**SKYDDÅTGÄRDER OCH FÖRSIKTIGHETSMÅTT**

- MARKERING ELLER AVGRÄNSNING AV SKYDDÅTGÄRDER OCH FÖRSIKTIGHETSMÅTT

**SK**  
SK1 - NY BULLERVALL/BULLERSKÄRM, HÖJD ÖVER FÄRDIG VÄGBANA  
SK2 - FASADÅTGÄRD, FÖNSTER/VENTILATION AKTUELL FASAD (MÄRKAD (VÄNINGSPLAN))  
SK3 - SKYDDAD LITEPLATS  
SK4 - GRUNDVATTENSKYDD, RÄCKE, KANTSTÖD OCH TÄTA DIKEN  
SK5 - KANTSTÖD SOM SKYDD MOT DIREKTAVRINNING  
SK6 - DIKE MED INFILTRATIONSTRÜGT MATERIAL

**KOORDINATSYSTEM**  
SYSTEM I PLAN: SWEREF 99 16 30  
SYSTEM I HÖJD: RH 2000

**PLANSYSTEM SWEREF 99 16 30**  
**HÖJDSYSTEM RH 2000**

TYP AV PLAN **VÄGPLAN**

GRANSKNINGSSTATUS / SYFTE

HANDLINGSTYP **GRANSKNINGSHANDLING**

DATUM 2019-05-10 LEVERANS / ANDRINGS-PM

OBJEKT **E18**  
**Köping-Västjädra**

DELOMRÅDE / BANDEL 4 E18 V F O M TPL 124 T O M TPL 122

ANLÄGGNINGSCEL 400 GEMENSAMT

OBJEKTNUMMER / KM 145923 KONSTRUKTIONSNUMMER

BESTÄLLARE TRAFIKVERKET LEVERANTÖR **wsp**

SKAPAD AV R. GÖRTZ UPPDRAGSNUMMER 10215368

GODKÄND AV G. SORTTI AVDELNING 5425

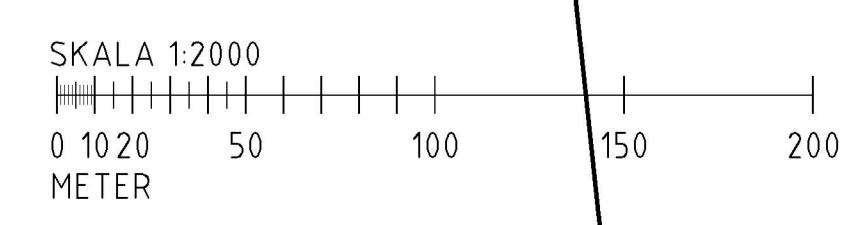
RITNINGSTYP **PLAN**

TEKNIKOMRÅDE / INNEHÅLL **VÄGUTFORMNING OCH TRAFIK**

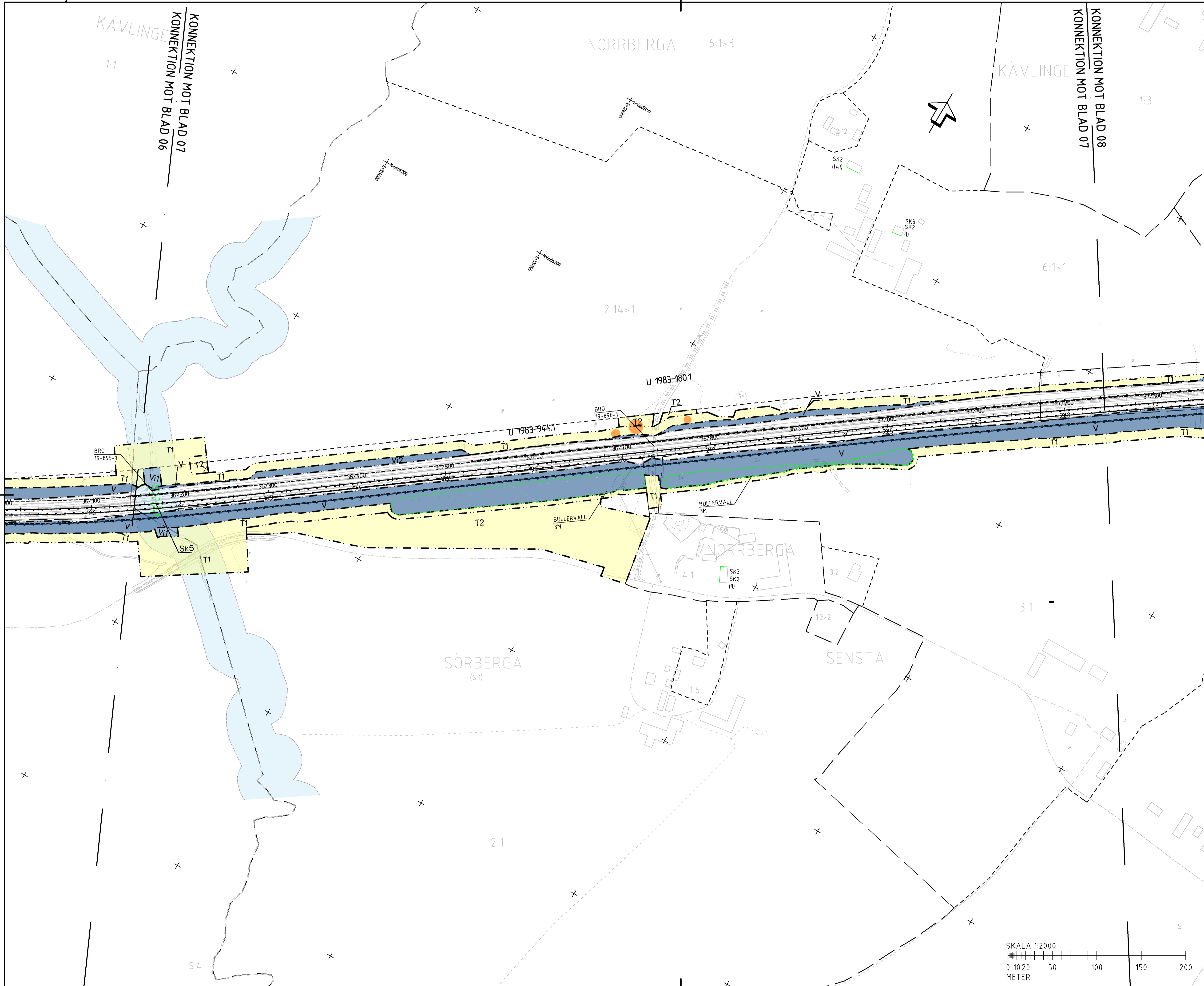
BESKRIVNING **KM 35/100 - 36/200**

SKALA 1:2000 FORMAT A1 FÖRVALTNINGSNUMMER

RITNINGSNUMMER 400T0206 BLAD 06 NÄSTA BLAD 07 BET



FIL: L:\E18\2019\20190518 - E18 Köping-Västjädra Vägplan\... PLOT\FAD\_2019-05-10\_2019-05-10\_A1\ANMÄNDE\_SERT1805



**TECKENFÖRKLARING**

**MARKANSPRÅK**

- GRÄNS FÖR VÄGOMRÅDE
- AVGRÄNSNING MELLAN OLIKA TYPER AV MARKANSPRÅK
- NYTT VÄGOMRÅDE MED VÄGRÄTT
- V1 NYTT VÄGOMRÅDE MED INSKRÄNKT VÄGRÄTT FÖR UTLOPSDIKE-/LEDNING
- V2 NYTT VÄGOMRÅDE MED INSKRÄNKT VÄGRÄTT OCH FÖR MÖJLIGHET FÖR GEOTEKNISK FÖRSTÄRKNINGÅTGÄRD
- T1 TILFÄLLIG NYTTJÄNDERÄTT/ARBETSOMRÅDE GÄLLER UNDER BYGGTIDEN, DOCK LÄNGST 12 MÅNADER EFTER GODKÄND SLUTBESKTNING
- T2 TILFÄLLIG NYTTJÄNDERÄTT/ETABLERINGSOMRÅDE GÄLLER UNDER BYGGTIDEN, DOCK LÄNGST 12 MÅNADER EFTER GODKÄND SLUTBESKTNING
- BEFINTLIGT VÄGOMRÅDE SOM UTGÅR

**ÖVRIGA BETECKNINGAR PÅ PLANKARTAN**

- NY VÄG, VÄGBANKEKANTER MED LÄNGDMÄTNING OCH HÖJDSÄTTNING
- NY GC-VÄG (TRAFIKVERKET)
- NYTT RÄCKE
- VÄGDEL SOM RIVS
- FASTIGHETSGRÄNS
- TRAKTGRÄNS

**KANTREMSA**  
SKOGSMARK 2M ÄNG-/ÄKERMARK OCH TOMTMARK OCH VERKSAMHETER/ÅTGÄRDER SOM UNDANTAS FRÅN FÖRBUDET ENLIGT MILJÖBALKEN

- FÖRBUDET SOM AVSER VERKSAMHET ELLER ÅTGÄRD INOM GENERELLT BIODIVERSITÄTSMÅL (7:11 2 st. MB) GÄLLER INTE BYGGANDE AV ALLMÄN VÄG.
- FÖRBUDET MOT ÅTGÄRDER INOM STRAND- OCH VATTENSKYDDSMÅL (7:15 MB) GÄLLER INTE BYGGANDE AV ALLMÄN VÄG

-SKYLDIGHETEN ATT GÖRA ANMÄLAN FÖR SAMRÅD ENLIGT 12:6 MB GÄLLER INTE FÖR DE VERKSAMHETER OCH ÅTGÄRDER SOM BEHÖVS FÖR ATT BYGGA VÄGEN OCH SOM FASTSTÄLLS OCH INGÅR I VÄGOMRÅDE FÖR ALLMÄN VÄG ELLER OMRÅDE FÖR TILFÄLLIG NYTTJÄNDERÄTT.

**SKYDDÅTGÄRDER OCH FÖRSIKTIGHETSMÅTT**

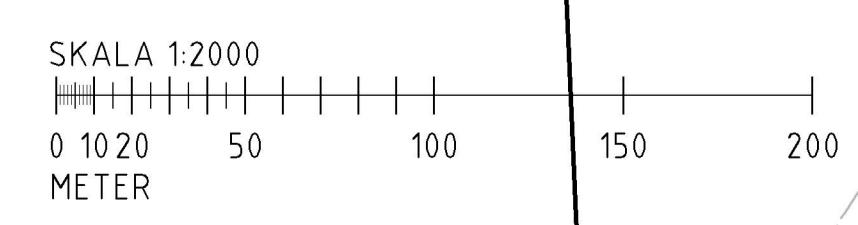
- MARKERING ELLER AVGRÄNSNING AV SKYDDÅTGÄRDER OCH FÖRSIKTIGHETSMÅTT

**SK**  
SK1 - NY BULLERVALL/BULLERSKÄRM HÖJD ÖVER FÄRDIG VÄGBANA  
SK2 - FASADÅTGÄRD, FÖNSTER/VENTILATION AKTUELL FASAD  
MARKERAD (VÄNINGSPLAN)  
SK3 - SKYDDAD UTEPLATS  
SK4 - GRUNDVATTENSKYDD, RÄCKE, KANTSTÖD OCH TÄTA DIKEN  
SK5 - KANTSTÖD SOM SKYDD MOT DIREKTAVRINNING  
SK6 - DIKE MED INFILTRATIONSTRÖGT MATERIAL

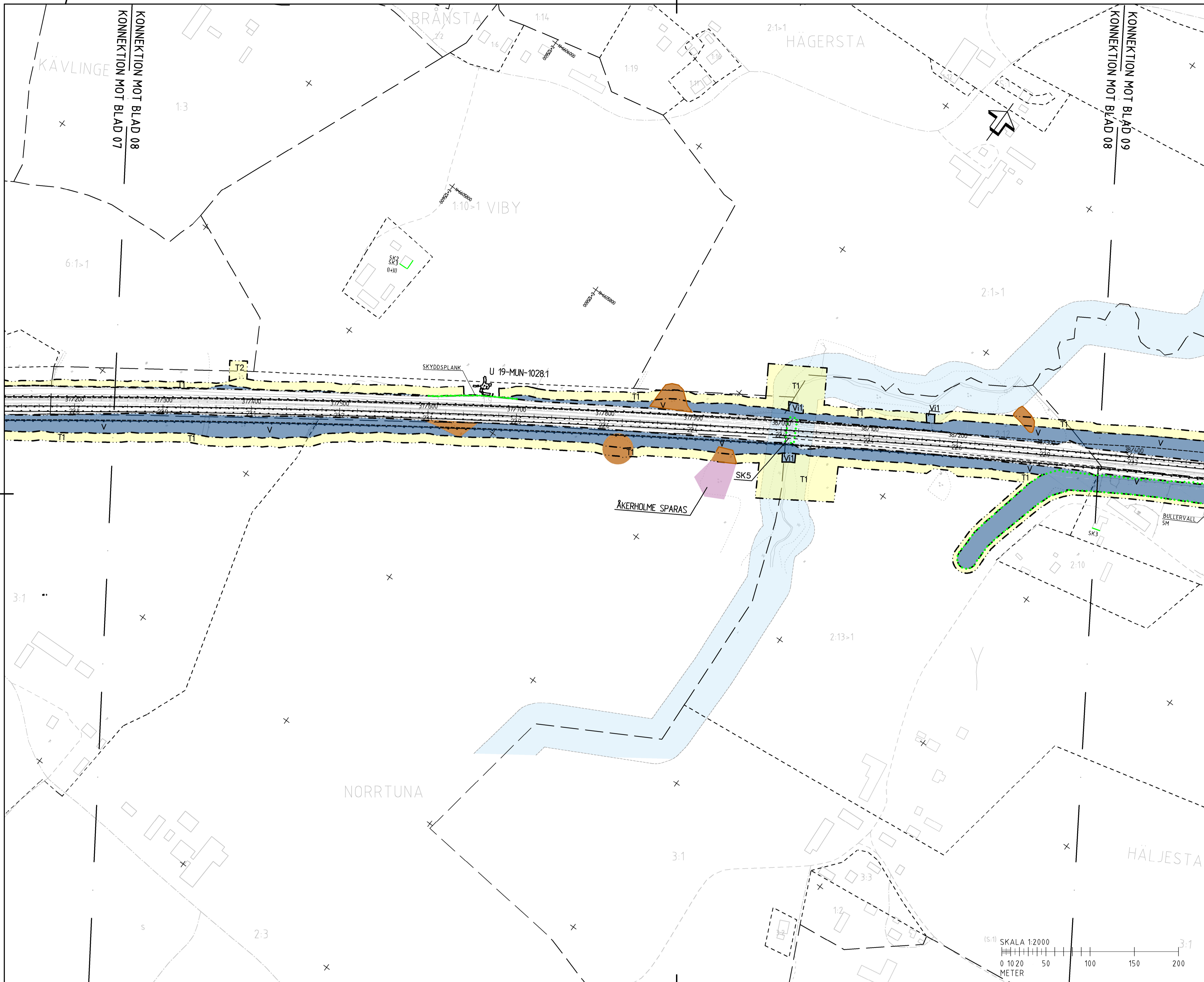
**KOORDINATSYSTEM**  
SYSTEM I PLAN: SWEREF 99 16 30  
SYSTEM I HÖJD: RH 2000

**PLANSYSTEM SWEREF 99 16 30**  
**HÖJDSYSTEM RH 2000**

TYP AV PLAN		<b>VÄGPLAN</b>	
GRANSKNINGSSTATUS / SYFTE			
HANDLINGSTYP			
<b>GRANSKNINGSHANDLING</b>		LEVERANS / ÄNDRINGSPLAN	
DATUM	2019-05-10	LEVERANS / ÄNDRINGSPLAN	
OBJEKT			
<b>E18</b>			
Köping-Västjädra			
DELOMRÅDE / BANDEL			
4 E18 V F O M TPL 124 T O M TPL 122			
ANLÄGGNINGSDIAGRAM			
400 GEMENSAMT			
OBJEKTNUMMER / KM	145923	KONSTRUKTIONNUMMER	
BESTÄLLARE	TRAFIKVERKET	LEVERANTÖR	<b>wsp</b>
SKAPAD AV	R. GÖRTZ	UPPRAGSNUMMER	10215368
GODKÄND AV	G. SORTTI	AVDELNING	5425
RITNINGSTYP			
PLAN			
TEKNIKOMRÅDE / INNEHÅLL			
VÄGUTFORMNING OCH TRAFIK			
BESKRIVNING			
KM 36/200 - 37/300			
SKALA	1:2000	FORMAT	A1
RITNINGSGRÄNS	400T0207	FÖRVALTNINGSNUMMER	
BLAD	07	NÄSTA BLAD	08
BET			



F:\L\K25\K25538 - E18 Köping-Västjädra Vägplan\...  
 AV ANVÄNDARE: S3878805



**TECKENFÖRKLARING**

**MARKANSPRÅK**

- GRÄNS FÖR VÄGOMRÅDE
- AVGRÄNSNING MELLAN OLIKA TYPER AV MARKANSPRÅK
- NYTT VÄGOMRÅDE MED VÄGRÄTT
- NYTT VÄGOMRÅDE MED INSKRÄNKT VÄGRÄTT FÖR UTLOPSDIKE-/LEDNING
- NYTT VÄGOMRÅDE MED INSKRÄNKT VÄGRÄTT OCH FÖR MÖJLIGHET FÖR GEOTEKNISK FÖRSTÄRKNINGSÅTGÄRD
- TILFÄLLIG NYTTJÄNDERÄTT/ARBETSOMRÅDE GÄLLER UNDER BYGGTIDEN, DOCK LÄNGST 12 MÅNADER EFTER GODKÄND SLUTBESKTNING
- TILFÄLLIG NYTTJÄNDERÄTT/ETABLERINGSOMRÅDE GÄLLER UNDER BYGGTIDEN, DOCK LÄNGST 12 MÅNADER EFTER GODKÄND SLUTBESKTNING
- BEFINTLIGT VÄGOMRÅDE SOM UTGÅR

**ÖVRIGA BETECKNINGAR PÅ PLANKARTAN**

- NY VÄG, VÄGBANEKANTER MED NYTTJÄNDERÄTT
- NY GC-VÄG (TRAFIKVERKET)
- NYTT RÄCKE
- VÄGDEL SOM RIVS
- FASTIGHETSGRÄNS
- TRAKTGRÄNS

**KANTREMSA**  
SKOGSMARK 2% ÄNG-/ÄGERMARK OCH TOMTMARK OCH VERKSAMHETER/ÅTGÄRDER SOM UNDRANTAS FRÅN FÖRBUDET ENLIGT MILJÖBALKEN

- FÖRBUDET SOM AVSER VERKSAMHET ELLER ÅTGÄRD INOM GENERELLT BIODIVERSITÄTSMÅL (7:11 2 st. MB) GÄLLER INTE BYGGANDE AV ALLMÄN VÄG.
- FÖRBUDET MOT ÅTGÄRDER INOM STRAND- OCH VATTENSKYDDSMÅL (7:15 MB) GÄLLER INTE BYGGANDE AV ALLMÄN VÄG.
- SKYDDIGHETEN ATT GÖRA ANMÄLAN FÖR SAMRÅD ENLIGT 12:6 MB GÄLLER INTE FÖR DE VERKSAMHETER OCH ÅTGÄRDER SOM BEHOVS FÖR ATT BYGGA VÄGEN OCH SOM FASTSTÄLLS OCH INGÅR I VÄGOMRÅDE FÖR ALLMÄN VÄG ELLER OMRÅDE FÖR TILFÄLLIG NYTTJÄNDERÄTT.

**SKYDDÅTGÄRDER OCH FÖRSIKTIGHETSMÅTT**

- MARKERING ELLER AVGRÄNSNING AV SKYDDÅTGÄRDER OCH FÖRSIKTIGHETSMÅTT

**SK**

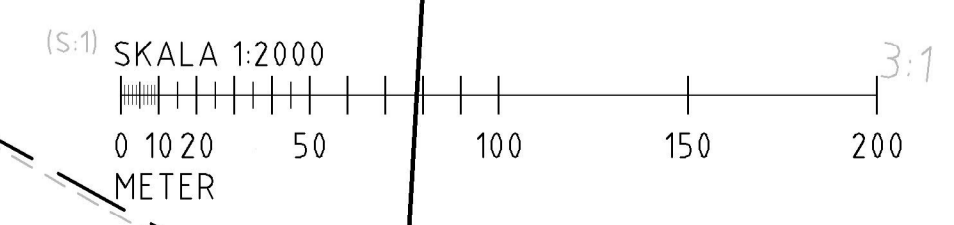
- SK1 - NY BULLERVALL/BULLERSKÄRM HÖJD ÖVER FÄRDIG VÄGBANA
- SK2 - FASADÅTGÄRD, FÖNSTER/VENTILATION AKTUELL FASAD
- MARKERAD (VÄNINGSPLAN)
- SK3 - SKYDDAD UTEPLATS
- SK4 - GRUNDVATTENSKYDD, RÄCKE, KANTSTÖD OCH TÄTA DIKEN
- SK5 - KANTSTÖD SOM SKYDD MOT DIREKTAVRINNING
- SK6 - DIKE MED INFILTRATIONSFRÖST MATERIAL

**KOORDINATSYSTEM**

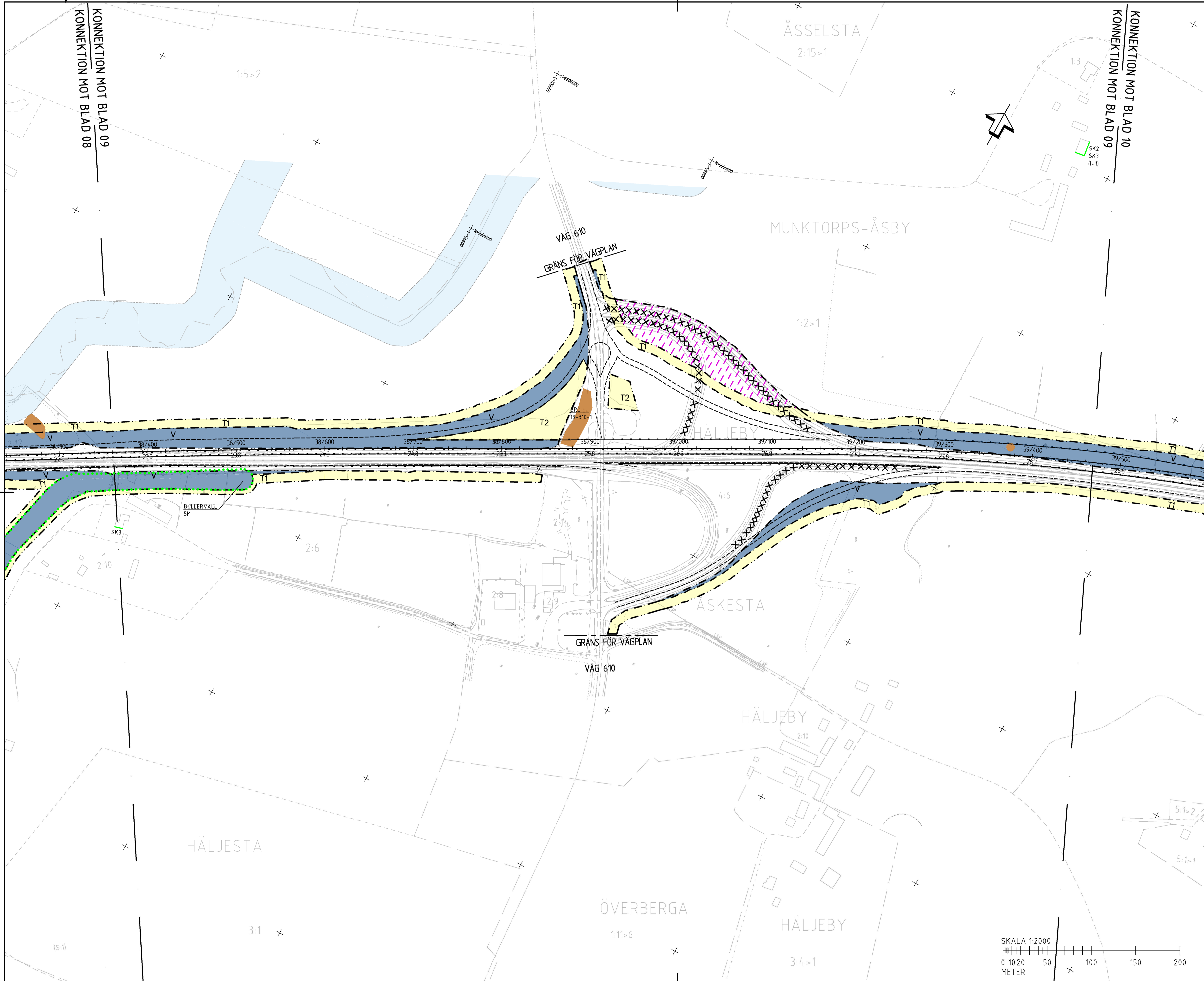
- SYSTEM I PLAN: SWEREF 99 16 30
- SYSTEM I HÖJD: RH 2000

**PLANSYSTEM SWEREF 99 16 30**  
**HÖJDSYSTEM RH 2000**

TYP AV PLAN		<b>VÄGPLAN</b>	
GRANSKNINGSSTATUS / SYFTE			
HANDLINGSTYP			
<b>GRANSKNINGSHANDLING</b>		LEVERANS / ANDRINGS-PM	
DATUM		2019-05-10	
OBJEKT			
<b>E18</b>			
Köping-Västjädra			
DELOMRÅDE / BANDDEL			
4 E18 V F O M TPL 124 T O M TPL 122			
ANLÄGGNINGDEL			
400 GEMENSAMT			
OBJEKTNUMMER / KM		KONSTRUKTIONNUMMER	
145923			
BESTÄLLARE		LEVERANTÖR	
TRAFIKVERKET		wsp	
SKAPAD AV		UPPRAGSNUMMER	
R. GÖRTZ		10215368	
GODKÄND AV		AVDELNING	
G. SORTTI		5425	
RITNINGSTYP			
PLAN			
TEKNIKOMRÅDE / INNEHÅLL			
VÄGUTFORMNING OCH TRAFIK			
BESKRIVNING			
KM 37/300 - 38/400			
SKALA		FÖRVALTNINGSNUMMER	
1:2000		A1	
RITNINGSNUMMER		BLAD	
400T0208		08	
		NÄSTA BLAD	
		09	
		BET	



FEL:\4243\1925368 - E18 Köping-Västjädra Vägplan\_L\_CAD\100\1001\145923\145923.dwg PLOTTAD: 2019-04-14 15:56 AV ANVÄNDARE: SEB18185



**TECKENFÖRKLARING**

**MARKANSPRÅK**

- GRÄNS FÖR VÄGOMRÅDE
- AVGRÄNSNING MELLAN OLIKA TYPER AV MARKANSPRÅK
- NYTT VÄGOMRÅDE MED VÄGRÄTT
- V1 NYTT VÄGOMRÅDE MED INSKRÄNKT VÄGRÄTT FÖR UTLOPSDIKE-/LEDNING
- V2 NYTT VÄGOMRÅDE MED INSKRÄNKT VÄGRÄTT OCH FÖR MÖJLIGHET FÖR GEOTEKNISK FÖRSTÄRKNINGÅTGÄRD
- T1 NYTTJÄNDERÄTT/ARBETSOMRÅDE GÄLLER UNDER BYGGTIDEN, DOCK LÄNGST 12 MÅNADER EFTER GODKÄND SLUTBESKTNING
- T2 NYTTJÄNDERÄTT/ETABLERINGSOMRÅDE GÄLLER UNDER BYGGTIDEN, DOCK LÄNGST 12 MÅNADER EFTER GODKÄND SLUTBESKTNING
- BEFINTLIGT VÄGOMRÅDE SOM UTGÅR

**ÖVRIGA BETECKNINGAR PÅ PLANKARTAN**

- NY VÄG, VÄGBANKEKANTER MED LÄNGDMÄTNING OCH HÖJDSÄTTNING
- NY GC-VÄG (TRAFIKVERKET)
- NYTT RÄCKE
- VÄGDEL SOM RIVS
- FASTIGHETSGRÄNS
- TRAKTGRÄNS

**KANTREMSA**  
SKESMARK 2x ÅNG-/ÅKERMARK OCH TOHMÅRK OCH

**VERKSAMHETER/ÅTGÄRDER SOM UNDTAS FRÅN FÖRBUDET ENLIGT MILJÖBALKEN**

- FÖRBUDET SOM AVSER VERKSAMHET ELLER ÅTGÄRD INOM GENERELLT BIODIVERSITÄTSMÅL (7:11 2 st. MB) GÄLLER INTE BYGGANDE AV ALLMÄN VÄG.
- FÖRBUDET MOT ÅTGÄRDER INOM STRAND- OCH VATTENSKYDDSMÅL (7:15 MB) GÄLLER INTE BYGGANDE AV ALLMÄN VÄG

-SKYLDIGHETEN ATT GÖRA ANMÄLAN FÖR SAMRÅD ENLIGT 12:6 MB GÄLLER INTE FÖR DE VERKSAMHETER OCH ÅTGÄRDER SOM BEHOVS FÖR ATT BYGGA VÄGEN OCH SOM FASTSTÄLLS OCH INGÅR I VÄGOMRÅDE FÖR ALLMÄN VÄG ELLER OMRÅDE FÖR TILLFÄLLIG NYTTJÄNDERÄTT.

**SKYDDÅTGÄRDER OCH FÖRSIKTIGHETSÅTGÄRDER**

- MARKERING ELLER AVGRÄNSNING AV SKYDDÅTGÄRDER OCH FÖRSIKTIGHETSÅTGÄRDER

**SK**  
SK1 - NY BULLERVALL/BULLERSKÄRM, HÖJD ÖVER FÄRDIG VÄGBANA  
SK2 - FASADÅTGÄRD, FÖNSTER/VENTILATION AKTUELL FASAD  
MÄRKAD (VÄNNSPLAN)  
SK3 - SKYDDAD UTEPLATS  
SK4 - GRUNDVATTENSKYDD, RÄCKE, KANTSTÖD OCH TÄTA DIKEN  
SK5 - KANTSTÖD SOM SKYDD MOT DIREKTAVRINNING  
SK6 - DIKE MED INFILTRATIONSFRÄGT MATERIAL

**KODRETNINGSYSTEM**  
SYSTEM I PLAN SWEREF 99 16 30  
SYSTEM I HÖJD RH 2000

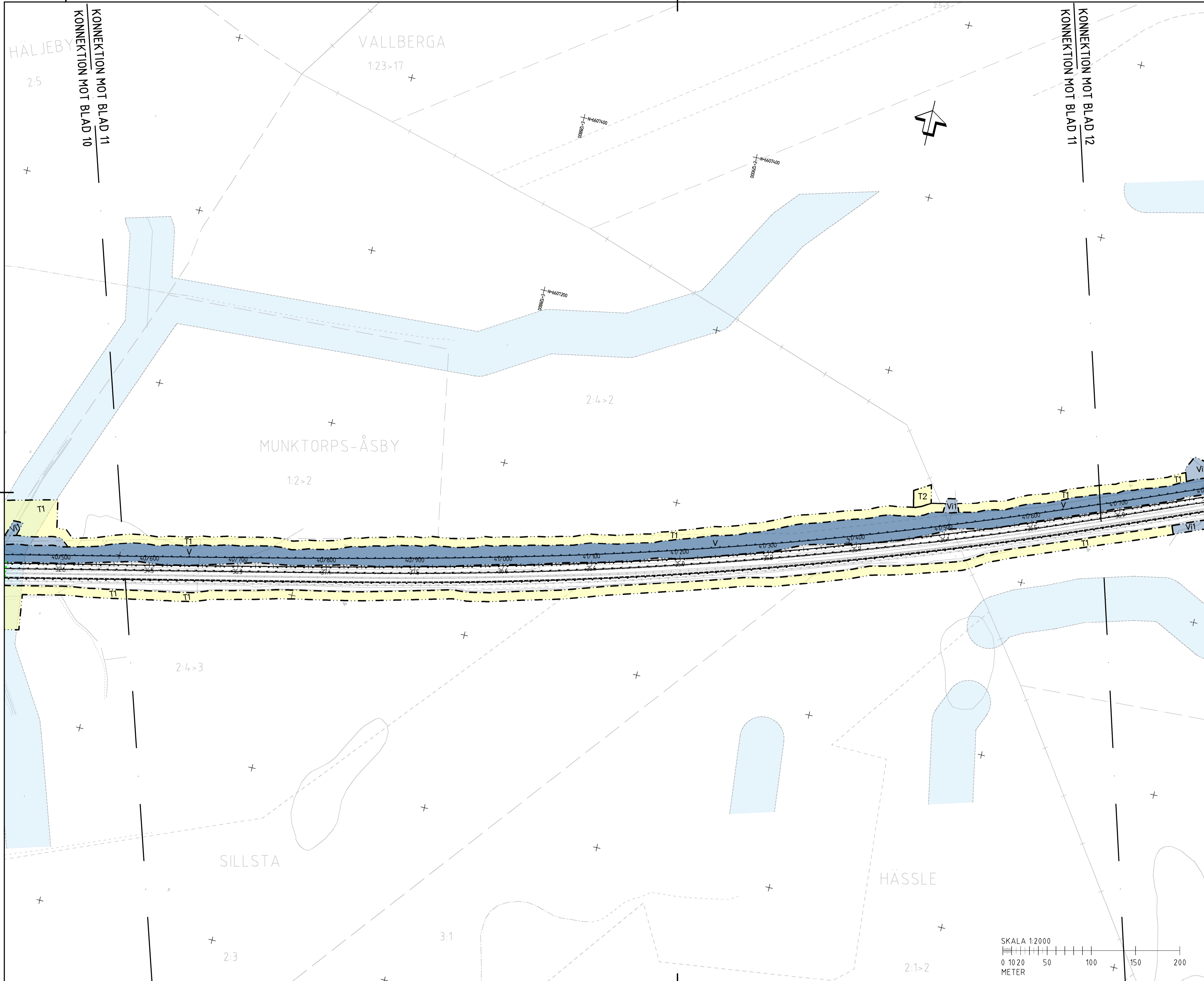
**PLANSYSTEM SWEREF 99 16 30**  
**HÖJDSYSTEM RH 2000**

TYP AV PLAN		<b>VÄGPLAN</b>	
GRANSKNINGSSTATUS/SYFTE			
HANDLINGSTYP		<b>GRANSKNINGSHANDLING</b>	
DATUM	2019-05-10	LEVERANS / ANDRINGS-PM	
OBJEKT	<b>E18</b>		
	Köping-Västjädra		
DELOMRÅDE / BANDEL	4 E18 V F O M TPL 124 T O M TPL 122		
ANLÄGGNINGSDJUP	400 GEMENSAMT		
OBJEKTNUMMER / KM	145923	KONSTRUKTIONNUMMER	
BESTÄLLARE	TRAFIKVERKET	LEVERANTÖR	<b>wsp</b>
SKAPAD AV	R. GÖRTZ	UPPRAGSNUMMER	10215368
GODKÄND AV	G. SORTTI	AVDELNING	5425
RITNINGSTYP	PLAN		
TEKNIKOMRÅDE / INNEHÅLL	VÄGUTFORMNING OCH TRAFIK		
BESKRIVNING	KM 38/400 - 39/500		
SKALA	1:2000	FORMAT	A1
RITNINGSNUMMER	400T0209	FÖRVALTNINGSNUMMER	
BLAD	09	NÄSTA BLAD	BET

FIL: L:\425\2019\20190510 - E18 Köping-Västjädra Vägplan\_L\_CAD\01\ritning\145923\020209.dwg PLOT: AD: 2019-05-10 10:53:41 AV ANVÄNDARE: SEB181885







**TECKENFÖRKLARING**

**MARKANSPRÅK**

- GRÄNS FÖR VÄGOMRÅDE
- AVGRÄNSNING MELLAN OLIKA TYPER AV MARKANSPRÅK
- NYTT VÄGOMRÅDE MED VÄGRÄTT
- NYTT VÄGOMRÅDE MED INSKRÄNKT VÄGRÄTT FÖR UTLOPSDIKE-/LEDNING
- NYTT VÄGOMRÅDE MED INSKRÄNKT VÄGRÄTT OCH FÖR MÖJLIGHET FÖR GEOTEKNISK FÖRSTÄRKNINGSÅTGÄRD
- TILFÄLLIG NYTTJÄNDERÄTT/ARBETSOMRÅDE GÄLLER UNDER BYGGTIDEN, DOCK LÄNGST 12 MÅNADER EFTER GODKÄND SLUTBESKTNING
- TILFÄLLIG NYTTJÄNDERÄTT/ETABLERINGSOMRÅDE GÄLLER UNDER BYGGTIDEN, DOCK LÄNGST 12 MÅNADER EFTER GODKÄND SLUTBESKTNING
- BEFINTLIGT VÄGOMRÅDE SOM UTGÅR

**ÖVRIGA BETECKNINGAR PÅ PLANKARTAN**

- NY VÄG, VÄGBANEKANTER MED 0,2000 M OCH 0,2050 M LÅNDEMÄTNING OCH HÖJDSÄTTNING
- NY GC-VÄG (TRAFIKVERKET)
- NYTT RÄCKE
- VÄGDEL SOM RIVS
- FASTIGHETSGRÄNS
- TRAKTGRÄNS

**KANTREMSA**  
SKOGSMARK 2x ÅNG-/ÅKERMARK OCH TOMTMARK OM

**VERKSAMHETER/ÅTGÄRDER SOM UNDANTAS FRÅN FÖRBUDD ENLIGT MILJÖBALKEN**  
-FÖRBUDDEN SOM AVSER VERKSAMHET ELLER ÅTGÄRD INOM GENERELLT BIODIVERSITÄTSMÅL (7:11 2 st. MB) GÄLLER INTE BYGGANDE AV ALLMÄN VÄG.  
-FÖRBUDDEN MOT ÅTGÄRDER INOM STRAND- OCH VATTENSKYDDSMÅL (7:15 MB) GÄLLER INTE BYGGANDE AV ALLMÄN VÄG.

-SKYLDIGHETEN ATT GÖRA ANMÄLAN FÖR SAMRÅD ENLIGT 12:6 MB GÄLLER INTE FÖR DE VERKSAMHETER OCH ÅTGÄRDER SOM BEHÖVS FÖR ATT BYGGA VÄGEN OCH SOM FASTSTÄLLS OCH INGÅR I VÄGOMRÅDE FÖR ALLMÄN VÄG ELLER OMRÅDE FÖR TILFÄLLIG NYTTJÄNDERÄTT.

**SKYDDÅTGÄRDER OCH FÖRSIKTIGHETSMÅTT**  
-MÄRKNING ELLER AVGRÄNSNING AV SKYDDÅTGÄRDER OCH FÖRSIKTIGHETSMÅTT

**SK**  
SK1 - NY BULLERVALL/BULLERSKÄRM, HÖJD ÖVER FÄRDIG VÄGBANA  
SK2 - FASADÅTGÄRD, FÖNSTER/VENTILATION AKTUELL FASAD  
MÄRKAD (VÄNINGSPLAN)  
SK3 - SKYDDAD UTEPLATS  
SK4 - GRUNDVATTENSKYDD, RÄCKE, KANTSTÖD OCH TÄTA DIKEN  
SK5 - KANTSTÖD SOM SKYDD MOT DIREKTAVRINNING  
SK6 - DIKE MED INFILTRATIONSTRÜGT MATERIAL

**KOORDINATSYSTEM**  
SYSTEM I PLAN: SWEREF 99 16 30  
SYSTEM I HÖJD: RH 2000

**VÄGPLAN**

GRANSKNINGSSTATUS / SYFTE

HANDLINGSTYP  
**GRANSKNINGSHANDLING**

DATUM  
2019-05-10

LEVERANS / ÄNDRINGSPLAN

OBJEKT  
**E18  
Köping-Västjädra**

DELOMRÅDE / BANDEL  
**3 E18 V F O M TPL 129 TILL TPL 124**

ANLÄGGNINGDEL  
**300 GEMENSAMT**

OBJEKTNUMMER / KM  
145923

KONSTRUKTIONNUMMER

BESTÄLLARE  
**TRAFIKVERKET**

LEVERANTÖR  
**wsp**

SKAPAD AV  
**R. GÖRTZ**

UPPDRAGSNUMMER  
10215368

GODKÄND AV  
**G. SORTTI**

AVDELNING  
5425

RITNINGSTYP  
**PLAN**

TEKNIKOMRÅDE / INNEHÅLL  
**VÄGUTFORMNING OCH TRAFIK**

BESKRIVNING  
**KM 40/600 - 41/700**

SKALA  
1:2000

FORMAT  
A1

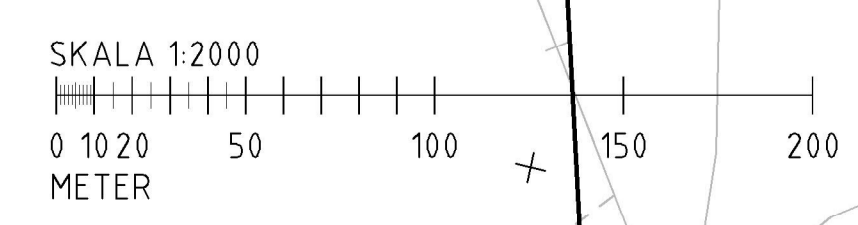
FÖRVALTNINGSNUMMER

RITNINGSSKALA  
300T0211

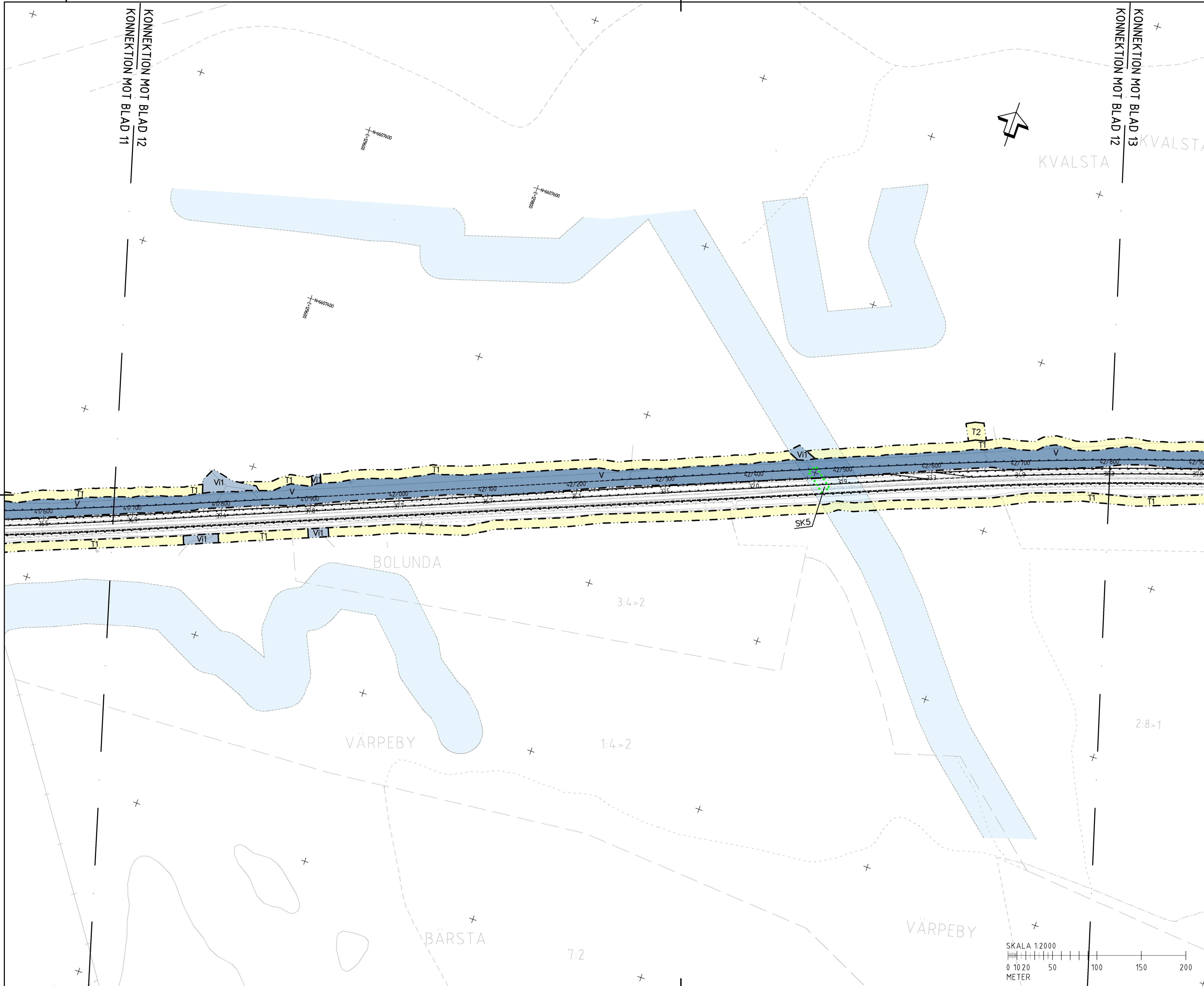
BLAD  
11

NÄSTA BLAD  
12

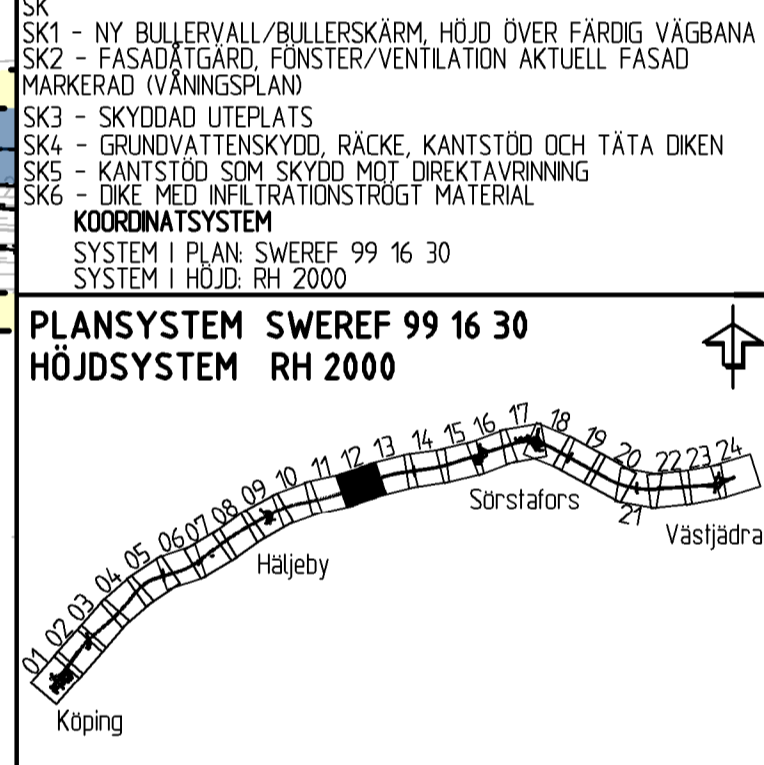
BET



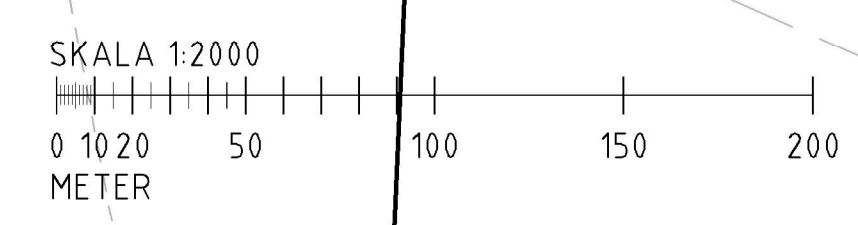
FIL: L:\425\192558 - E18 Köping-Västjädra Vägplan\_L\_CAD\1917217121\Comp\_PLOT124B\_2019-04-14\_15:55 - AV ANVÄNDARE: SBT19885



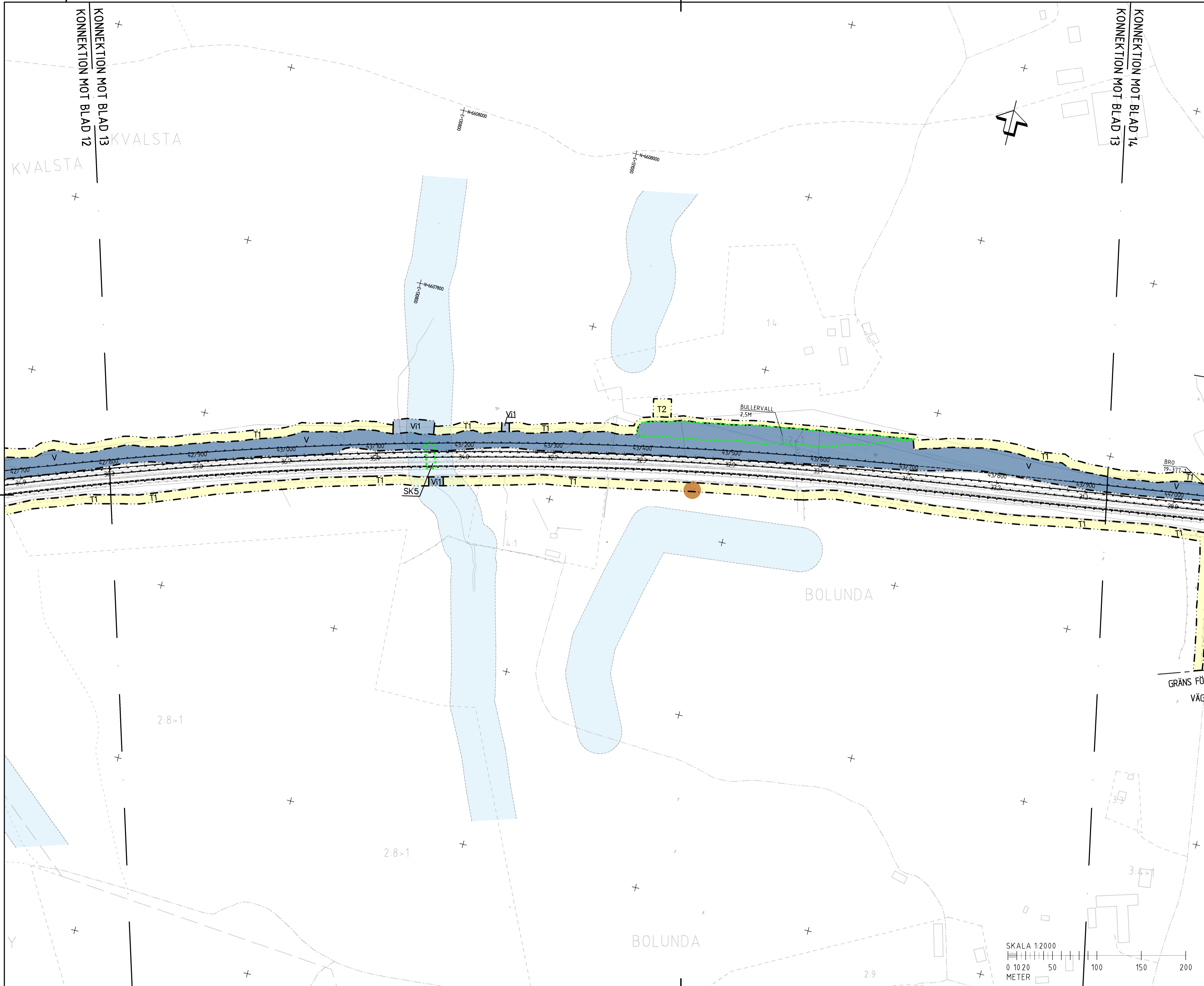
- TECKENFÖRKLARING**
- MARKANSPRÅK**
- GRÄNS FÖR VÄGOMRÅDE
  - AVGRÄNSNING MELLAN OLKA TYPER AV MARKANSPRÅK
  - V** NYTT VÄGOMRÅDE MED VÄGRÄTT
  - Vi1** NYTT VÄGOMRÅDE MED INSKRÄNKT VÄGRÄTT FÖR UTLOPSDIKE-/LEDNING
  - Vi2** NYTT VÄGOMRÅDE MED INSKRÄNKT VÄGRÄTT OCH FÖR MÖJLIGHET FÖR GEOTEKNISK FÖRSTÄRKNINGÅTGÄRD
  - T1** TILFÄLLIG NYTTJÄNDERÄTT/ARBETSOMRÅDE GÄLLER UNDER BYGGTIDEN, DOCK LÄNGST 12 MÅNADER EFTER GODKÄND SLUTBESKTNING
  - T2** TILFÄLLIG NYTTJÄNDERÄTT/ETABLERINGSOMRÅDE GÄLLER UNDER BYGGTIDEN, DOCK LÄNGST 12 MÅNADER EFTER GODKÄND SLUTBESKTNING
  - ////** BEFINTLIGT VÄGOMRÅDE SOM UTGÅR
- ÖVRIGA BETECKNINGAR PÅ PLANKARTAN**
- NY VÄG, VÄGBANEKANTER MED NY VÄG
  - NY GE-VÄG (TRAFIKVERKET)
  - NYTT RÄCKE
  - VÄGDEL SOM RIVS
  - FASTIGHETSGRÄNS
  - TRAKTGRÄNS
- KANTREMSA**  
SKOGSMARK 2M ÄNG-/ÄKERMARK OCH TONMARK OCH VERKSAMHETER/ÅTGÄRDER SOM UNDANTAS FRÅN FÖRBUDET ENLIGT MILJÖBALKEN
- FÖRBUDET SOM AVSER VERKSAMHET ELLER ÅTGÄRD INOM GENERELLT BIODIVERSITÄTSSKYDDSMRÅDE (7:11 2 st. MB) GÄLLER INTE BYGGANDE AV ALLMÄN VÄG.
  - FÖRBUDET MOT ÅTGÄRDER INOM STRAND- OCH VATTENSKYDDSMRÅDE (7:15 MB) GÄLLER INTE BYGGANDE AV ALLMÄN VÄG
- SKYLDIGHETEN ATT GÖRA ANMÄLAN FÖR SAMRÅD ENLIGT 12:6 MB GÄLLER INTE FÖR DE VERKSAMHETER OCH ÅTGÄRDER SOM BEHÖVS FÖR ATT BYGGA VÄGEN OCH SOM FASTSTÄLLS OCH INGÅR I VÄGOMRÅDE FÖR ALLMÄN VÄG ELLER OMRÅDE FÖR TILFÄLLIG NYTTJÄNDERÄTT.**
- SKYDDÅTGÄRDER OCH FÖRSIKTIGHETSMÅTT**
- MARKERING ELLER AVGRÄNSNING AV SKYDDÅTGÄRDER OCH FÖRSIKTIGHETSMÅTT
- SK**  
SK1 - NY BULLERVÄLL/BULLERSKÄRM, HÖJD ÖVER FÄRDIG VÄGBANA  
SK2 - FASADÅTGÄRD, FÖNSTER/VENTILATION AKTUELL FASAD  
MÄRKAD (VÄNINGSPLAN)  
SK3 - SKYDDAD LITEPLATS  
SK4 - GRUNDVATTENSKYDD, RÄCKE, KANTSTÖD OCH TÄTA DIKEN  
SK5 - KANTSTÖD SOM SKYDD MOT DIREKTAVRINNING  
SK6 - DIKE MED INFILTRATIONSFRÖGT MATERIAL
- KOORDINATSYSTEM**  
SYSTEM PLAN SWEREF 99 16 30  
SYSTEM HÖJD RH 2000



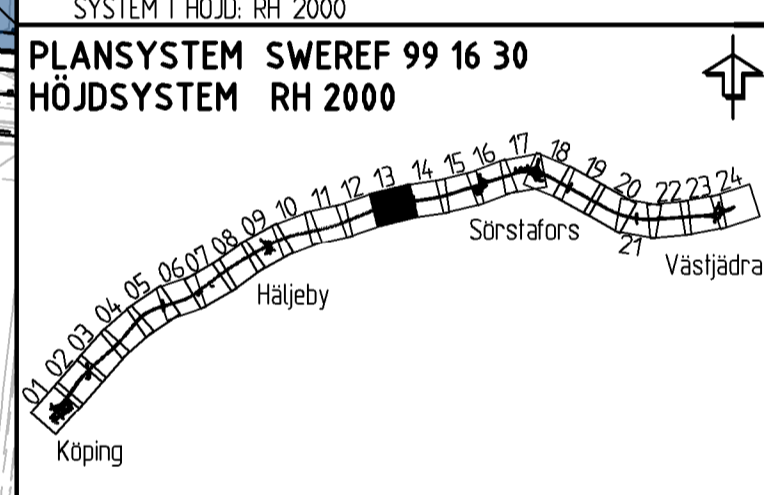
TYP AV PLAN		<b>VÄGPLAN</b>	
GRANSKNINGSSTATUS / SYFTE		GRANSKNINGSHANDLING	
HANDLINGSTYP		2019-05-10	
DATUM		LEVERANS / ANDRINGSPM	
OBJEKT		<b>E18</b> Köping-Västjädra	
DELOMRÅDE / BANDEL		3 E18 V F O M TPL 129 TILL TPL 124	
ANLÄGGNINGSDEL		300 GEMENSAMT	
OBJEKTNUMMER / KM		145923	
BESTÄLLARE		TRAFIKVERKET	
LEVERANTÖR		wsp	
SKAPAD AV		UPPDRAGSNUMMER	
R. GÖRTZ		10215368	
GODKÄND AV		AVDELNING	
G. SORTTI		5425	
RITNINGSTYP		PLAN	
TEKNIKOMRÅDE / INNEHÅLL		VÄGUTFORMNING OCH TRAFIK	
BESKRIVNING		KM 41700 - 42/800	
SKALA	FORMAT	FÖRVALTNINGSNUMMER	
1:2000	A1		
RITNINGSNUMMER	BLAD	NÄSTA BLAD	BET
300T0212	12	13	



FIL: E18\_VÄSTJÄDRAN - E18 Köping-Västjädra Vägplan\_L\_CAD1108141131191212.dwg PLOTTAD: 2019-05-14 12:48:48 AV ANVÄNDARE: SEPT8805



- TECKENFÖRKLARING**
- MARKANSPRÅK**
- GRÄNS FÖR VÄGOMRÅDE
  - AVGRÄNSNING MELLAN OLIKA TYPER AV MARKANSPRÅK
  - NYTT VÄGOMRÅDE MED VÄGRÄTT
  - V11 NYTT VÄGOMRÅDE MED INSKRÄNKT VÄGRÄTT FÖR UTLOPSDIKE-/LEDNING
  - V12 NYTT VÄGOMRÅDE MED INSKRÄNKT VÄGRÄTT OCH FÖR MÖJLIGHET FÖR GEOTEKNISK FÖRSTÄRKINGSÅTGÄRD
  - T1 TILFÄLLIG NYTTJÄNDERÄTT/ARBETSOMRÅDE GÄLLER UNDER BYGGTIDEN, DOCK LÄNGST 12 MÅNADER EFTER GODKÄND SLUTBESKTNING
  - T2 TILFÄLLIG NYTTJÄNDERÄTT/ETABLERINGSOMRÅDE GÄLLER UNDER BYGGTIDEN, DOCK LÄNGST 12 MÅNADER EFTER GODKÄND SLUTBESKTNING
  - BEFINTLIGT VÄGOMRÅDE SOM UTGÅR
- ÖVRIGA BETECKNINGAR PÅ PLANKARTAN**
- NY VÄG, VÄGBANEKANTER MED OZON- OCH DÖDALANMÄTNING OCH HÖJDSÄTTNING
  - NY GC-VÄG (TRAFIKVERKET)
  - NYTT RÄCKE
  - VÄGDEL SOM RIVS
  - FASTIGHETSGRÄNS
  - TRAKTGRÄNS
- KANTREMSA**  
SKOGSMARK 2M ÄNG-/ÄGERMARK OCH TOMTMARK OCH
- VERKSAMHETER/ÅTGÄRDER SOM UNDANTAS FRÅN FÖRBUD ENLIGT MILJÖBALKEN**
- FÖRBUDEN SOM AVSER VERKSAMHET ELLER ÅTGÄRD INOM GENERELLT BIODIVERSITÄTSSKYDDOMRÅDE (7:11 2 st. MB) GÄLLER INTE BYGGANDE AV ALLMÄN VÄG.
  - FÖRBUDEN MOT ÅTGÄRDER INOM STRAND- OCH VATTENSKYDDOMRÅDE (7:15 MB) GÄLLER INTE BYGGANDE AV ALLMÄN VÄG
- SKYLDIGHETEN ATT GÖRA ANMÄLAN FÖR SAMRÅD ENLIGT 12:6 MB GÄLLER INTE FÖR DE VERKSAMHETER OCH ÅTGÄRDER SOM BEHÖVS FÖR ATT BYGGA VÄGEN OCH SOM FASTSTÄLLS OCH INGÅR I VÄGOMRÅDE FÖR ALLMÄN VÄG ELLER OMRÅDE FÖR TILFÄLLIG NYTTJÄNDERÄTT.
- SKYDDÅTGÄRDER OCH FÖRSIKTIGHETSÅTT**
- MARKERING ELLER AVGRÄNSNING AV SKYDDÅTGÄRDER OCH FÖRSIKTIGHETSÅTT
- SK**  
SK1 - NY BULLERVALL/BULLERSKÄRM HÖJD ÖVER FÄRDIG VÄGBANA  
SK2 - FASADÅTGÄRD, FÖNSTER/VENTILATION AKTUELL FASAD  
MARKERAD (VÄNINGSPLAN)  
SK3 - SKYDDAD UTEPLATS  
SK4 - GRUNDVATTENSKYDD, RÄCKE, KANTSTÖD OCH TÄTA DIKEN  
SK5 - KANTSTÖD SOM SKYDD MOT DIREKTAVRINNING  
SK6 - DIKE MED INFILTRATIONSFRÖGT MATERIAL
- KOORDINATSYSTEM**  
SYSTEM 1 PLAN SWEREF 99 16 30  
SYSTEM 1 HÖJD RH 2000



GRÄNS FÖR VÄG 6

<b>TYP AV PLAN</b>		<b>VÄGPLAN</b>	
GRANSKNINGSSTATUS / SYFTE		GRANSKNINGSSTATUS / SYFTE	
<b>HANDLINGSTYP</b>		<b>GRANSKNINGSHANDLING</b>	
DATUM	2019-05-10	LEVERANS / ÄNDRINGS-PM	
OBJEKT	<b>E18 Köping-Västjädra</b>		
DELOMRÅDE / BANDEL	<b>3 E18 V F O M TPL 129 TILL TPL 124</b>		
ANLÄGGNINGSDEL	300 GEMENSAMT		
OBJEKTNUMMER / KM	145923	KONSTRUKTIONNUMMER	
BESTÄLLARE	TRAFIKVERKET	LEVERANTÖR	<b>wsp</b>
SKAPAD AV	R. GÖRTZ	UPPRAGSNUMMER	10215368
GODKÄND AV	G. SORTTI	AVDELNING	5425
RITNINGSTYP	PLAN		
TEKNIKOMRÅDE / INNEHÅLL	VÄGUTFORMNING OCH TRAFIK		
BESKRIVNING	KM 42/800 - 43/900		
SKALA	1:2000	FORMAT	A1
RITNINGSNUMMER	300T0213	FÖRVALTNINGSNUMMER	
BLAD	13	NÄSTA BLAD	14
BET			

