









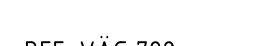



KOORDINATSYSTEM

SYSTEM I HÖJD: RH2000

TECKENFÖRKLARING

NY ANLÄGGNING

-  BEFINTLIG MARKNIVÅ I PROFILINJEN
-  BEDÖMD BERGNIVÅ
-  FÖRESLAGEN JÄRNVÄGSLINJE
-  BERG
-  JORD
-  FYLLNING
-  FÖRENKLAD ILLUSTRATION AV JÄRNVÄGSBRO
-  FÖRENKLAD ILLUSTRATION AV VÄGBRO
-  BRO/SKÄRNING/BANK
-  TYP AV ANLÄGGNINGSDEL
-  BEF. VÄG 788
-  VÄG ELLER ANNAT OBJEKT FÖR ORIENTERING OCH ILLUSTRATION

Denna ritning är Trafikverkets egendom. Allt obehörigt begagnande av ritningen beivras enligt lag.
 TRAFIKVERKET

ANDR. ÄNDRINGEN AVSER		SIGN		ÄNDR. DATUM	
TYP AV PLAN					
JÄRNVÄGSPLAN					
LEVERANTÖR	AVDELNING	LEVERANS/ÄNDRINGS-PM	TEKNIKOMRÅDE		
COWI SYSTRÄ			PLAN OCH TILLSTÅND		
GRANSKAD AV	UPPDRAGSNUMMER	KONSTRUKTIONSNUMMER	GRANSKNINGSSTATUS / SYFTE		
COWI/JOR	A068444				
SKAPAD AV	ANLÄGGNINGSTYP		HANDLINGSTYP		
WSP/BO	SAMMANSÄTTA BYGGDELAR				
GRANSKAD AV	KILOMETER-METER		BANDEL		
COWI/JOR	85 +000 - 86 +000		506		
GODKÄND AV	RITNINGSNUMMER PROJEKT				
COWI/HASW	OLP3-01-201-33-0_0				
DATUM	SKALA	FORMAT	RITNINGSNUMMER FÖRVALTNING	BLAD	NÄSTA BLAD
2023-04-24	1:2000	A3FF		1700	1800
				ÄNDR.	
				-	