








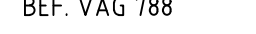


COORDINATSYSTEM  
SYSTEM I HÖJD: RH2000

TECKENFÖRKLARING  
NY ANLÄGGNING

-  BEFINTLIG MARKNIVÅ I PROFILLINJEN
-  BEDÖMD BERGNIVÅ
-  FÖRESLAGEN JÄRNVÄGSLINJE
-  BERG
-  JORD
-  Fyllning
-  FÖRENKLAD ILLUSTRATION AV JÄRNVÄGSBRÖ
-  FÖRENKLAD ILLUSTRATION AV VÄGBRÖ
-  BRO/SKÄRNING/BANK TYP AV ANLÄGGNINGSDEL
-  BEF. VÄG 788 VÄG ELLER ANNAT OBJEKT FÖR ORIENTERING OCH ILLUSTRATION

Den här ritning är Trafikverkets egendom. Allt obehörigt begagnande av ritningen beivras enligt lag.  
TRAFIKVERKET

ANDR. ÄNDRINGEN AVSER		SIGN		ÄNDR. DATUM	
TYP AV PLAN					
LEVERANTÖR <b>COWI SYSTRÄ</b>			AVDELNING UPPDRAGSNUMMER A068444		TEKNIKOMRÅDE <b>JÄRNVÄGSPLAN</b>
TRAFIKVERKET			LEVERANS/ÄNDRINGS-PM KONSTRUKTIONSNUMMER		TEKNIKOMRÅDE PLAN OCH TILLSTÅND GRANSKNINGSSTATUS / SYFTE
SKAPAD AV WSP/BO			ANLÄGGNINGSTYP <b>OSTLÄNKEN</b>		HANDLINGSTYP
GRANSKAD AV COWI/JOR			SAMMANSÄTTA BYGGDELAR SKAVSTA-STAVSJÖ ILLUSTRATIONSPROFIL		ANLÄGGNINGSTYP Sammansatta byggdelar
GODKÄND AV COWI/HASW			PROFIL JÄRNVÄGSPLAN		KILOMETER-METER 74 +000 - 75 +000
DATUM 2023-04-24		SKALA 1:2000	FORMAT A3FF	RITNINGSNUMMER FÖRVALTNING	BANDEL 506
BLAD 0600		NÄSTA BLAD 0700		ÄNDR. -	