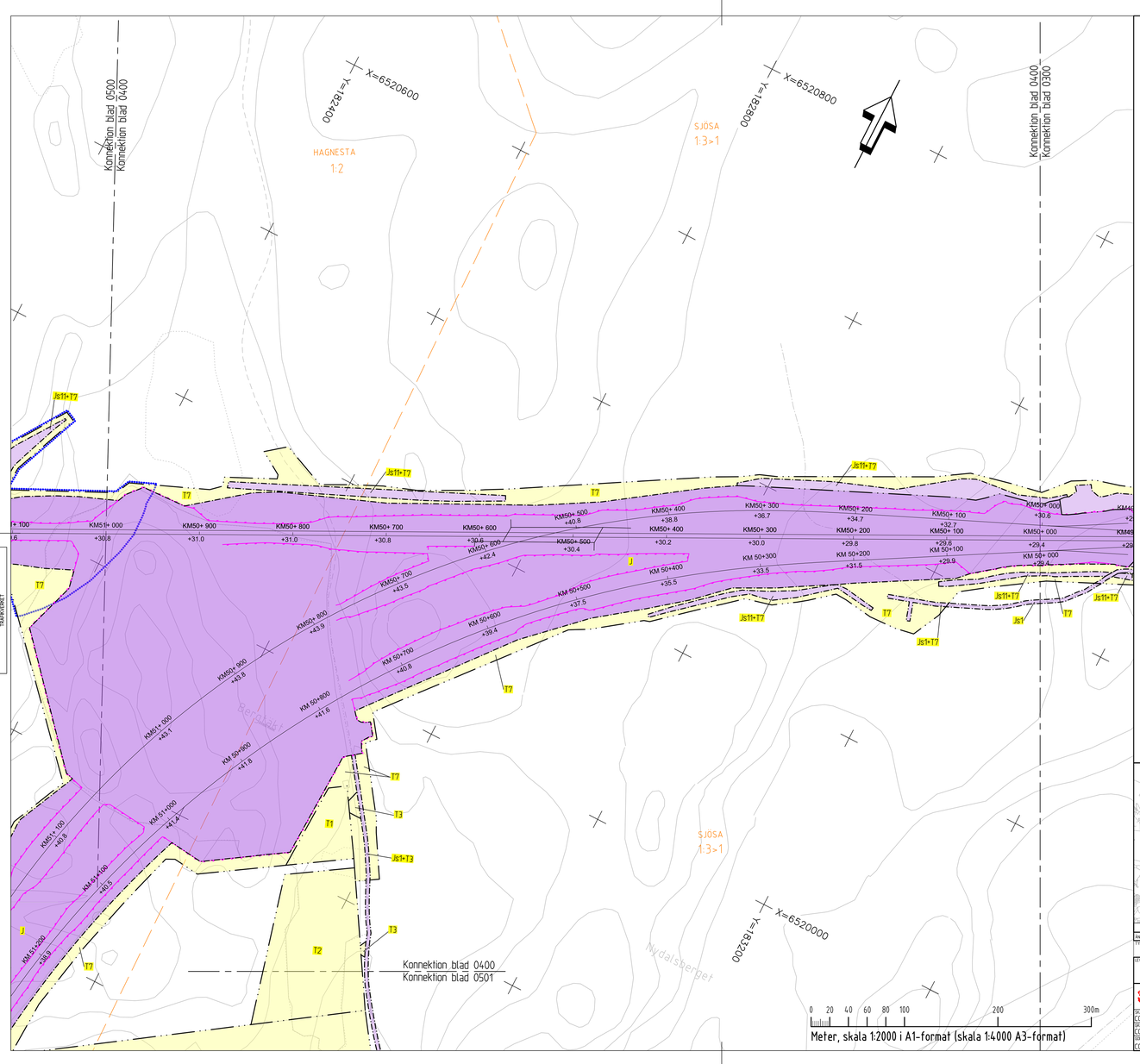

KOORDINATSYSTEM
SYSTEM I PLAN: SWEREF 99 16 30
SYSTEM I HÖJD: RH2000

TECKENFÖRKLARING

NY ANLÄGGNING

- +XX.XX — NY JÄRNVÄG, SPÅRMITT, MED LÄNGDMÄTNINGSSTRECK OCH HÖJDSÄTTNING (RÖK)
- STÄNGSEL 2,5 M ÖVER MARKYTA
- NY BRO
- NY PLATTFORM

MARKANSPRÅK

- GRÄNS FÖR JÄRNVÄGSMARK/VÄGOMRÅDE
- AVGRÄNSNING MELLAN OLIKA TYPER AV MARKANSPRÅK/GRÄNS FÖR OMRÅDE SOM TAS I ANSPRÅK FÖR TILLFÄLLIGT NYTTJANDE

PERMANENTA MARKANSPRÅK

- J — NY JÄRNVÄGSMARK MED ÄGANDERÄTT
- V — NYTT VÄGOMRÅDE MED VÄGRÄTT
- J,V1/Js,V1 — NY JÄRNVÄGSMARK MED ÄGANDERÄTT ALTERNATIVT SERVITUTSRÄTT OCH NYTT VÄGOMRÅDE MED INSKRÄNKT VÄGRÄTT
- J,V2/Js,V2 — NY JÄRNVÄGSMARK MED ÄGANDERÄTT ALTERNATIVT SERVITUTSRÄTT OCH BEFINTLIGT VÄGOMRÅDE DÄR VÄGRÄTTEN INSKRÄNKS GENOM DENNA PLAN
- INDRAGNING AV VÄG FRÅN ALLMÄNT UNDERHÅLL

NY JÄRNVÄGSMARK MED SERVITUTSRÄTT

- Js1 — SERVICEVÄG
- Js4 — GRUNDKONSTRUKTIONER
- Js7 — LEDNINGAR
- Js8 — TRÄDSÄKRING, SERVITUTET OMFATTAR ÄVEN EN RÄTT ATT I EN KANTZON UTANFÖR MARKERAD "SKÖTSELGATA" AVVERKA DE TRÄD SOM KAN RISKERA JÄRNVÄGENS DRIFT
- Js10 — JÄRNVÄGSBRO
- Js11 — DIKEN OCH DAMMAR
- Js12 — BERGBULT

SERVITUT FÖR UNDERHÅLL AV STÄNGSEL EN METER UTANFÖR STÄNGSEL PÅ DE STRÄCKOR DÄR STÄNGSEL ÄR PLACERAT I GRÄNSEN FÖR JÄRNVÄGSFASTIGHET

TILLFÄLLIG NYTTJANDERÄTT

- T1 — ETABLERING (GÄLLER FRÅN BYGGSTART OCH 10 ÅR FRAMÅT)
- T2 — UPPLAG (GÄLLER FRÅN BYGGSTART OCH 10 ÅR FRAMÅT)
- T3 — ARBETS- OCH TRANSPORTVÄG (GÄLLER FRÅN BYGGSTART OCH 10 ÅR FRAMÅT)
- T5 — TILLFÄLLIGA TRAFIKANORDNINGAR (GÄLLER FRÅN BYGGSTART OCH 6 ÅR FRAMÅT)
- T7 — ANLÄGGNINGSARBETEN (GÄLLER FRÅN BYGGSTART OCH 6 ÅR FRAMÅT)

SKYDDSÅTGÄRDER OCH FÖRSIKTIGHETSMÅTT

- SK1 — BULLERSKYDDSSKÄRM H=2,0 M ÖVER RÖK
- SK2 — ERBJUDANDE OM BULLERSKYDDSÅTGÄRD I FORM AV FASADÅTGÄRD
- SK3 — ERBJUDANDE OM BULLERSKYDDSÅTGÄRD I FORM AV UTEPLATSÅTGÄRD
- SK4 — ERBJUDANDE OM BULLERSKYDDSÅTGÄRD I FORM AV FASADÅTGÄRD OCH UTEPLATSÅTGÄRD
- SK5 — BULLERSKYDDSVALL H=2,0 M ÖVER RÖK
- SK7 — SUICIDSKYDD BRO
- SK8 — FAUNAPASSAGE

VERKSAMHETER/ÅTGÄRDER SOM UNDANTAS FRÅN FÖRBUD ENLIGT MILJÖBALKEN

FÖRBUDEN SOM AVSER VERKSAMHETER ELLER ÅTGÄRD INOM GENERELLT BIOTOPSKYDD (7:11 12 ST. MB) GÄLLER INTE BYGGANDE AV ALLMÄN VÄG OCH JÄRNVÄG

FÖRBUDEN MOT ÅTGÄRDER INOM STRANDSKYDDSOMRÅDE (7:15 MB) GÄLLER INTE VID BYGGANDE AV ALLMÄN VÄG OCH JÄRNVÄG

SKYLDIGHETEN ATT GÖRA ANMÄLAN FÖR SAMRÅD ENLIGT 12:6 MB GÄLLER INTE FÖR DE VERKSAMHETER OCH ÅTGÄRDER SOM BEHÖVS FÖR ATT BYGGA VÄGEN/JÄRNVÄGEN OCH SOM FASTSTÄLLS OCH INGÅR I VÄGOMRÅDE FÖR ALLMÄN VÄG/JÄRNVÄGSMARK ELLER OMRÅDE FÖR TILLFÄLLIG NYTTJANDERÄTT

- MARKERING ELLER AVGRÄNSNING AV GENERELLT BIOTOPSKYDD
- MARKERING ELLER AVGRÄNSNING AV STRANDSKYDD

ÖVRIGA BETECKNINGAR

- FASTIGHET SOM ÄGS AV TRAFIKVERKET INOM PRODUKTIONSLINJEN
- BEGRÄNSNINGSLINJE MELLAN OLIKA MARKSLAG
- ÖVRIG MARK — FÖRKLARANDE TEXT
- FASTIGHETSGRÄNS
- TRAKTGRÄNS
- BYGGNAD
- BARR- OCH BLANDSKOG
- ÅKER
- VÄG/GATA
- KOORDINATKRYSS

LANTMÄTERIETS GSD-FASTIGHETSKARTA ÄR UTTAGEN MAJ 2021. FULLSTÄNDIGHET: MINDRE BETYDELSEFULL INFORMATION HAR UTELÄMNATS. AKTUALITET: FASTIGHETSGRÄNSER. KONTROLLERADES I SEPTEMBER 2021.

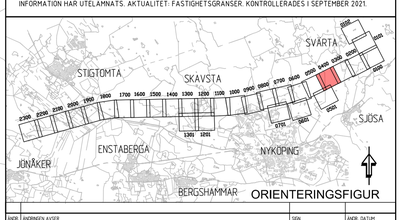

ÄNDR.	ÄNDRINGEN AVSER	SIGN	ÄNDR. DATUM

TYP AV PLAN: JÄRNVÄGSPLAN

LEVERANTÖR: COWI SYSTRA	AVDELNING	LEVERANS/ÄNDRINGS-PM	TEKNIKOMRÅDE: PLAN OCH TILLSTÅND
	UPPDRAGSNUMMER: A068444	KONSTRUKTIONSNUMMER	GRANSKNINGSSTATUS / SYFTE
TRAFIKVERKET	OSTLÄNKEN SJÖSA-SKAVSTA		HANDLINGSTYP: SAMRÅDSHANDLING; HANDLINGSNYTTP: SAMMANSATTA BYGGDELAR
GRAFAD AV: CDWI/BAAM	PLANKARTA (BSAB 00, 01, 10GR)		FILSNITTSLINJETYP: 0 +0 – 0 +0; BANDEL: 506
GRANSKAD AV: CDWI/SIET			RITNINGSNUMMER PROJEKT: OLP3-01-111-32-0_0-0400
GODKÄND AV: CDWI/HASW	DATUM: 2022-01-14	SKALA: 1:2000; FORMAT: A1; RITNINGSNUMMER FÖRVALTNING	BLAD: 0400; NÄSTA BLAD: 0500; ÄNDR.:

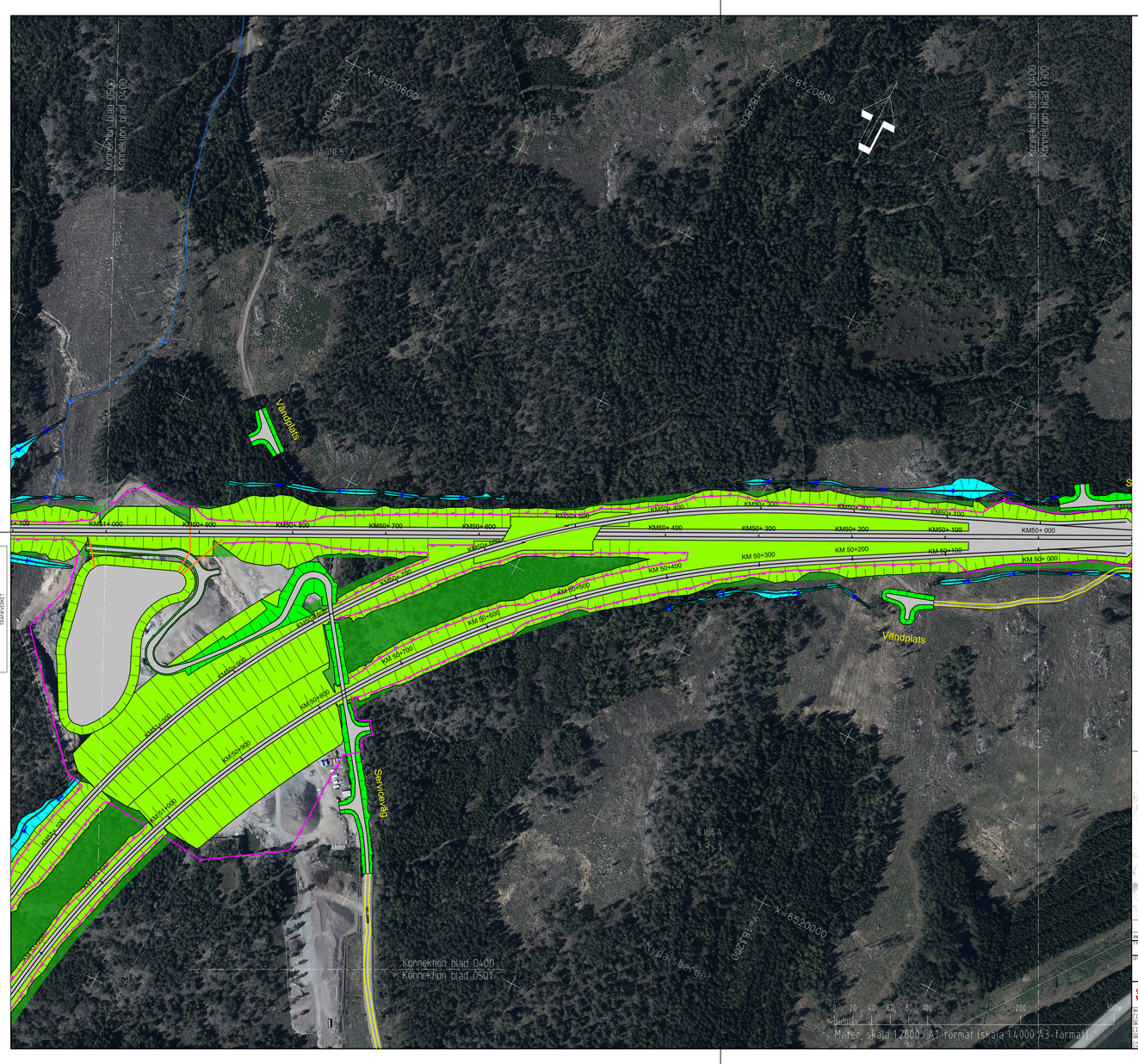

TECKENFÖRKLARING

NY ANLÄGGNING

- FÖRESLAGEN JÄRNVÄGSLINJE SPÅRMITT,MED LÄNGDMÄTNING
- STÄNGSEL
- BRORÄCKE/ELSKYDDSANORDNING/SUICIDSKYDD
- BULLERSKYDDSSKÄRM
- VÄG-/JÄRNVÄGSBRO
- NY JÄRNVÄG MED SLÄNT
- NY VÄG MED SLÄNT
- BEFINTLIG VÄG SOM ANVÄNDS SOM SERVICEVÄG
- DAMM/FÖRDRÖJNINGSYTA
- TORRDAMM/FÖRDRÖJNINGSYTA
- DIKE/VATTENDRAG
- VA-LEDNING
- TEKNIKGÅRD

ÖVRIGA BETECKNINGAR

- ÖVRIG MARK — FÖRKLARANDE TEXT
- FASTIGHETSGRÄNS
- KOMMUNGRÄNS
- TRAKTGRÄNS
- BEFINTLIGT DIKE/VATTENDRAG
- FASTIGHET SOM ÄGS AV TRAFIKVERKET
- TRÄDSÄKRING
- BYGGNAD/FASTIGHET SOM ERBJUDS FÖRVÄRV

LANTMÄTERIETS GSD-FASTIGHETSKARTA ÄR UTTAGEN JANUARI 2021. FULLSTÄNDIGHET MINDRE BETYDELSEFULL INFORMATION HAR UTELÄMNATS. AKTUALITET:FASTIGHETSGRÄNSER KONTROLLERADES I MARS 2021. ORTOFOTO DATERAT TILL 2019

KOORDINATSYSTEM
SYSTEM I PLAN: SWEREF 99 16 30
SYSTEM I HÖJD: RH2000

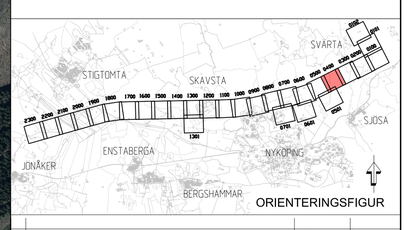

ÄNDR.	ÄNDRINGEN AVSER	GODKÄND AV	ÄNDR. DATUM

TYP AV PLAN: JÄRNVÄGSPLAN

LEVERANTÖR: COWI SYSTRA	AVDELNING	LEVERANS/ÄNDRINGS-PM	TEKNIKOMRÅDE: PLAN OCH TILLSTÅND
	UPPDRAGSNUMMER: A068444	KONSTRUKTIONSNUMMER	GRANSKNINGSSTATUS / SYFTE
TRAFIKVERKET	OSTLÄNKEN SJÖSA-SKAVSTA		HANDLINGSTYP: SAMRÅDSHANDLING; HANDLINGSNYTTP: SAMMANSATTA BYGGDELAR
GRAFAD AV: CDWI/DIGO	ILLUSTRATIONSKARTA (BSAB 00, 01, 10GR)		FILSNITTSLINJETYP: 0 +0 – 0 +0; BANDEL: 506
GRANSKAD AV: CDWI/SIET			RITNINGSNUMMER PROJEKT: OLP3-01-201-32-0_0-0400
GODKÄND AV: CDWI/HASW	DATUM: 2022-01-14	SKALA: 1:2000; FORMAT: A1; RITNINGSNUMMER FÖRVALTNING	BLAD: 0400; NÄSTA BLAD: 0500; ÄNDR.: –

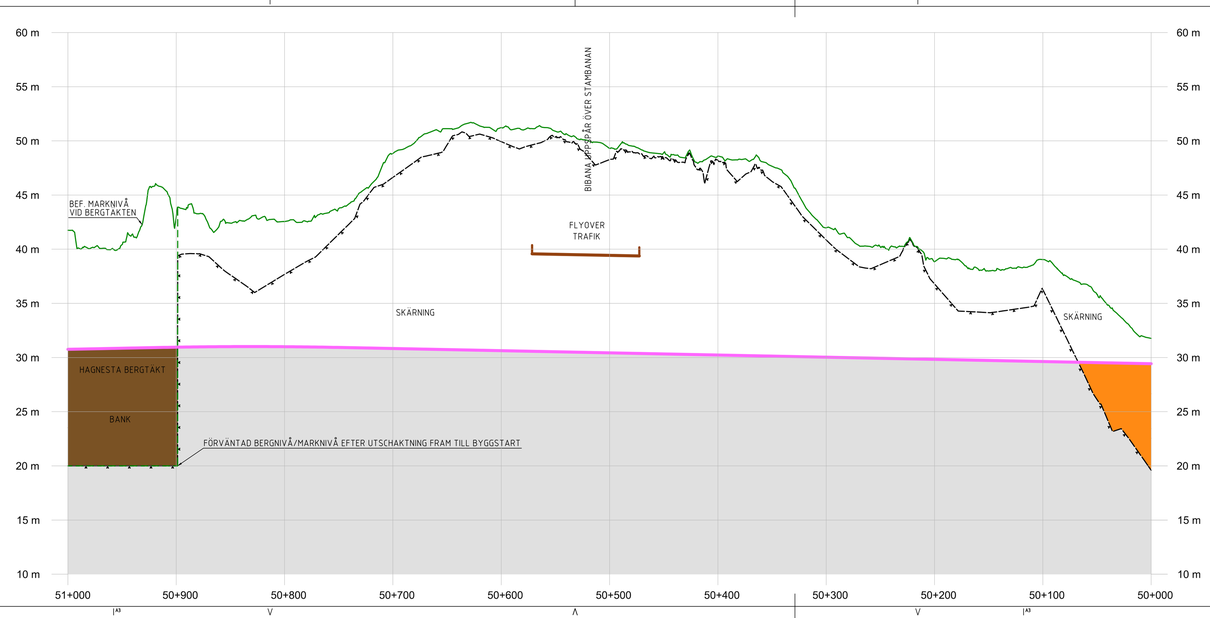

KOORDINATSYSTEM
SYSTEM I HÖJD: RH2000

TECKENFÖRKLARING

NY ANLÄGGNING

- BEFINTLIG MARKNIVÅ I PROFILLINJEN
- BEDÖMD BERGNIVÅ
- FÖRESLAGEN JÄRNVÄGSLINJE
- BERG
- JORD
- FYLLNING
- FÖRENKLAD ILLUSTRATION AV JÄRNVÄGSBRO
- FÖRENKLAD ILLUSTRATION AV VÄGBRO
- BRO/SKÄRNING/BANK — TYP AV ANLÄGGNINGSDEL
- BEF. VÄG 788 — VÄG ELLER ANNAT OBJEKT FÖR ORIENTERING OCH ILLUSTRATION

ÄNDR.	ÄNDRINGEN AVSER	SIGN	ÄNDR. DATUM

TYP AV PLAN: JÄRNVÄGSPLAN

LEVERANTÖR: COWI SYSTRA	AVDELNING	LEVERANS/ÄNDRINGS-PM	TEKNIKOMRÅDE: PLAN OCH TILLSTÅND
	UPPDRAGSNUMMER: A068444	KONSTRUKTIONSNUMMER	GRANSKNINGSSTATUS / SYFTE
TRAFIKVERKET	OSTLÄNKEN SJÖSA-SKAVSTA		HANDLINGSTYP: SAMRÅDSHANDLING; HANDLINGSNYTTP: SAMMANSATTA BYGGDELAR
GRAFAD AV: CDWI/KOBA	ILLUSTRATIONSPROFIL		FILSNITTSLINJETYP: 0 +0 – 0 +0; BANDEL: 506
GRANSKAD AV: CDWI/JOR	PROFIL JÄRNVÄGSPLAN		RITNINGSNUMMER PROJEKT: OLP3-01-201-32-0_0-0400
GODKÄND AV: CDWI/HASW	DATUM: 2022-01-14	SKALA: 1:2000; FORMAT: A3FF; RITNINGSNUMMER FÖRVALTNING	BLAD: 0400; NÄSTA BLAD: 0401; ÄNDR.: –

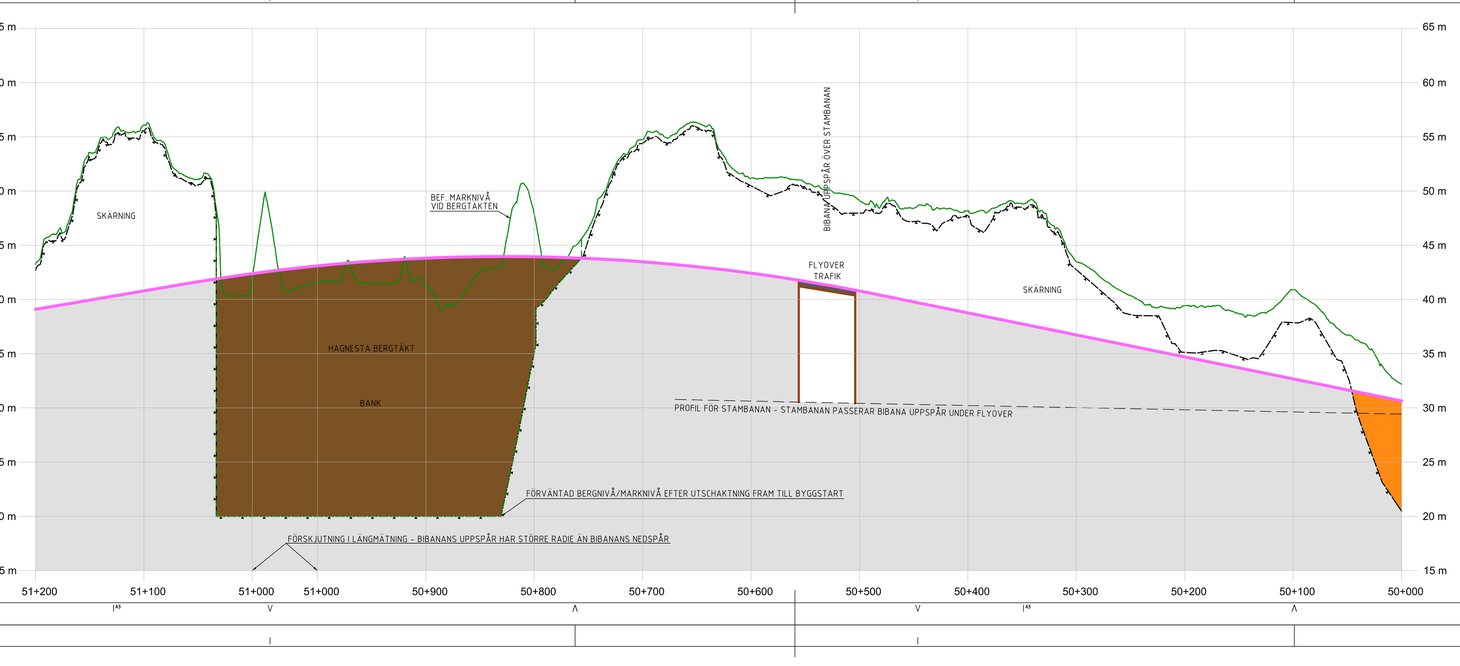

KOORDINATSYSTEM
SYSTEM I HÖJD: RH2000

TECKENFÖRKLARING

NY ANLÄGGNING

- BEFINTLIG MARKNIVÅ I PROFILLINJEN
- BEDÖMD BERGNIVÅ
- FÖRESLAGEN JÄRNVÄGSLINJE
- BERG
- JORD
- FYLLNING
- FÖRENKLAD ILLUSTRATION AV JÄRNVÄGSBRO
- FÖRENKLAD ILLUSTRATION AV VÄGBRO
- BRO/SKÄRNING/BANK — TYP AV ANLÄGGNINGSDEL
- BEF. VÄG 788 — VÄG ELLER ANNAT OBJEKT FÖR ORIENTERING OCH ILLUSTRATION

ÄNDR.	ÄNDRINGEN AVSER	SIGN	ÄNDR. DATUM

TYP AV PLAN: JÄRNVÄGSPLAN

LEVERANTÖR: COWI SYSTRA	AVDELNING	LEVERANS/ÄNDRINGS-PM	TEKNIKOMRÅDE: PLAN OCH TILLSTÅND
	UPPDRAGSNUMMER: A068444	KONSTRUKTIONSNUMMER	GRANSKNINGSSTATUS / SYFTE
TRAFIKVERKET	OSTLÄNKEN SJÖSA-SKAVSTA		HANDLINGSTYP: SAMRÅDSHANDLING; HANDLINGSNYTTP: SAMMANSATTA BYGGDELAR
GRAFAD AV: CDWI/KOBA	ILLUSTRATIONSPROFIL BIBANA UPPSPÅR		FILSNITTSLINJETYP: 0 +0 – 0 +0; BANDEL: 506
GRANSKAD AV: CDWI/JOR	PROFIL JÄRNVÄGSPLAN		RITNINGSNUMMER PROJEKT: OLP3-01-201-32-0_0-0401
GODKÄND AV: CDWI/HASW	DATUM: 2022-01-14	SKALA: 1:2000; FORMAT: A3FF; RITNINGSNUMMER FÖRVALTNING	BLAD: 0401; NÄSTA BLAD: 0402; ÄNDR.: –

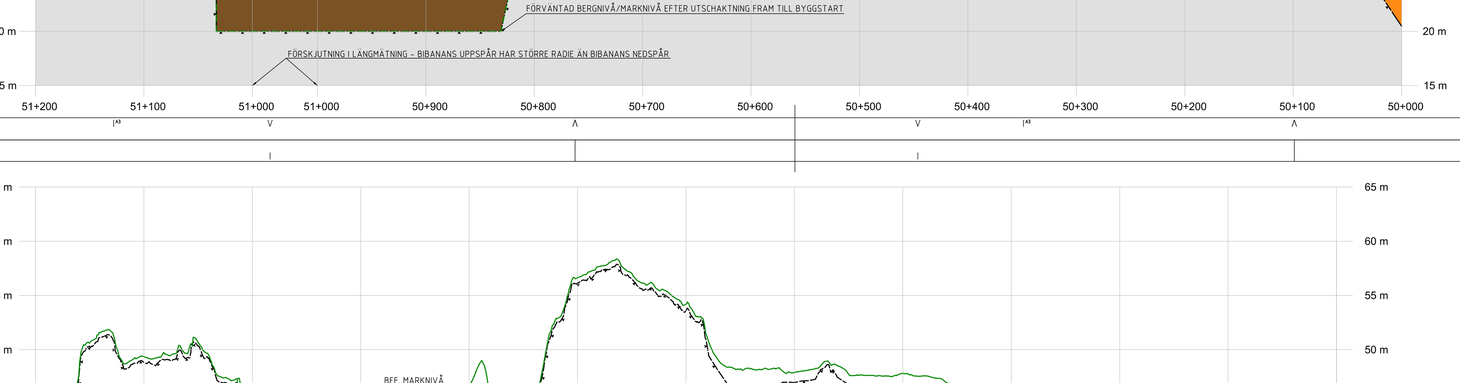

KOORDINATSYSTEM
SYSTEM I HÖJD: RH2000

TECKENFÖRKLARING

NY ANLÄGGNING

- BEFINTLIG MARKNIVÅ I PROFILLINJEN
- BEDÖMD BERGNIVÅ
- FÖRESLAGEN JÄRNVÄGSLINJE
- BERG
- JORD
- FYLLNING
- FÖRENKLAD ILLUSTRATION AV JÄRNVÄGSBRO
- FÖRENKLAD ILLUSTRATION AV VÄGBRO
- BRO/SKÄRNING/BANK — TYP AV ANLÄGGNINGSDEL
- BEF. VÄG 788 — VÄG ELLER ANNAT OBJEKT FÖR ORIENTERING OCH ILLUSTRATION

ÄNDR.	ÄNDRINGEN AVSER	SIGN	ÄNDR. DATUM

TYP AV PLAN: JÄRNVÄGSPLAN

LEVERANTÖR: COWI SYSTRA	AVDELNING	LEVERANS/ÄNDRINGS-PM	TEKNIKOMRÅDE: PLAN OCH TILLSTÅND
	UPPDRAGSNUMMER: A068444	KONSTRUKTIONSNUMMER	GRANSKNINGSSTATUS / SYFTE
TRAFIKVERKET	OSTLÄNKEN SJÖSA-SKAVSTA		HANDLINGSTYP: SAMRÅDSHANDLING; HANDLINGSNYTTP: SAMMANSATTA BYGGDELAR
GRAFAD AV: CDWI/KOBA	ILLUSTRATIONSPROFIL BIBANA NEDSPÅR		FILSNITTSLINJETYP: 0 +0 – 0 +0; BANDEL: 506
GRANSKAD AV: CDWI/JOR	PROFIL JÄRNVÄGSPLAN		RITNINGSNUMMER PROJEKT: OLP3-01-201-32-0_0-0402
GODKÄND AV: CDWI/HASW	DATUM: 2022-01-14	SKALA: 1:2000; FORMAT: A3FF; RITNINGSNUMMER FÖRVALTNING	BLAD: 0402; NÄSTA BLAD: 0500; ÄNDR.: –