

Filnamn: OLP3-04-025-32-0_0-0023

Projektnamn

Skapat av (Leverantör)

Godkänt datum

Rev Datum

Ostlänken

Fernando Sáez

2022-11-04

Granskat av (Leverantör)

Sidor

Version

Ärendenummer

Louise Rebien Villefrance

1(65)

–

TRV 2014/72084

Godkänt av (Leverantör)

Hanna Siwertz



TRAFIKVERKET

OSTLÄNKEN

OLP3 NYKÖPING

SJÖSA – SKAVSTA

Bandel 506

PM Buller 32

Bilaga 2b

**Lmax – kartor över situation nuläge, nollalternativ och
utbyggnadsalternativ utan bullerskyddsåtgärder samt
utbyggnadsalternativ med bullerskyddsåtgärder**

Järnvägsplan

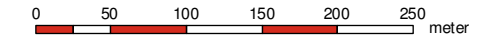
Rev	Avser	Rev Datum	Godkänt av (Leverantör)



OSTLÄNKEN DELPROJEKT NYKÖPING

Sjösa - Skavsta
Bullerutredning - Bilaga 2b
Nuläge 2015
Maximal ljudnivå

Datum: 19-08-2022
Ärendenummer: TRV 2014/72084
Dokumentnummer: OLP3-04-025-32-0_0-0023
Skala (A3): 1:5.000
Sida (1/16)



© Lantmäteriet, Geodatasamverkan

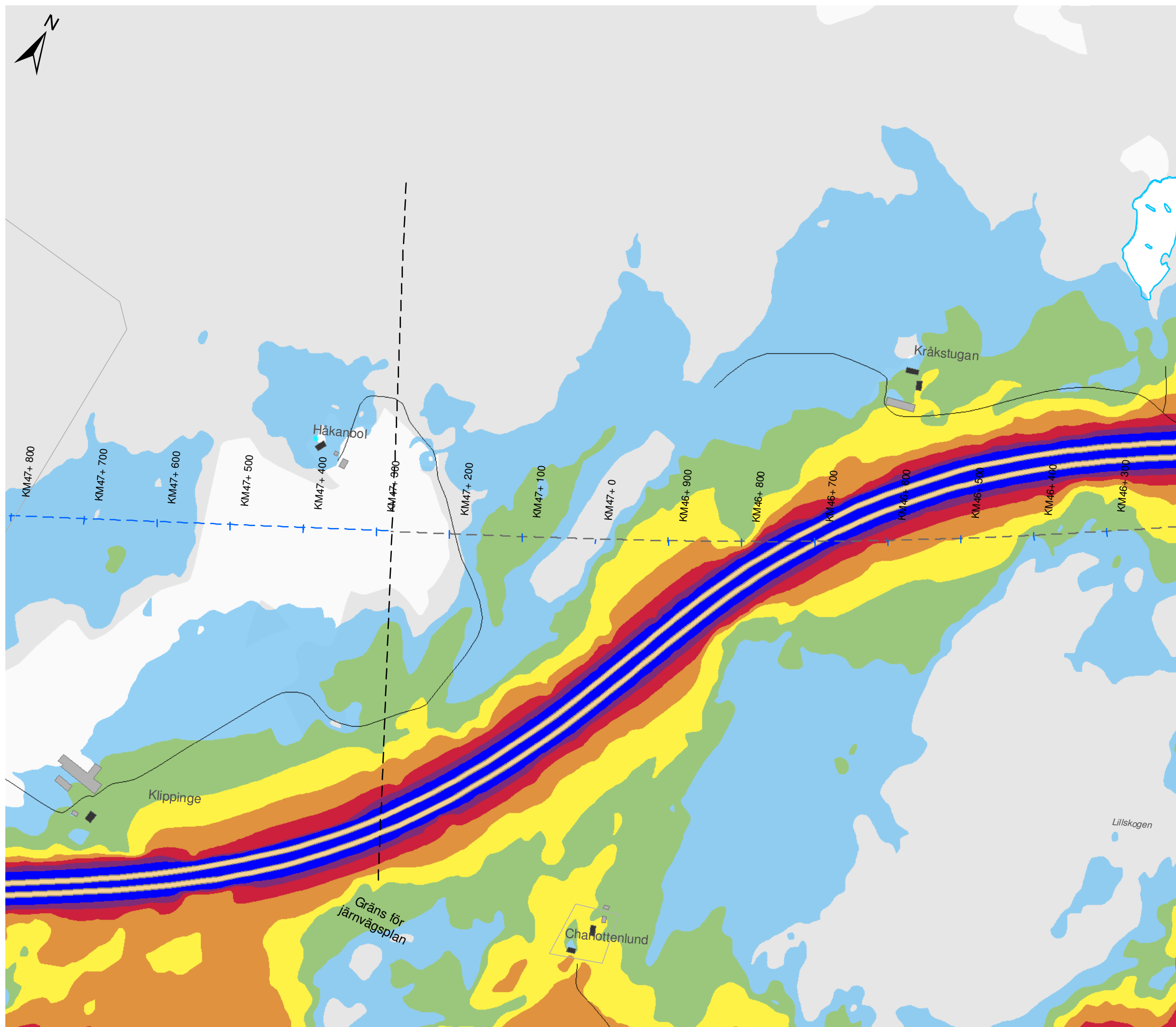
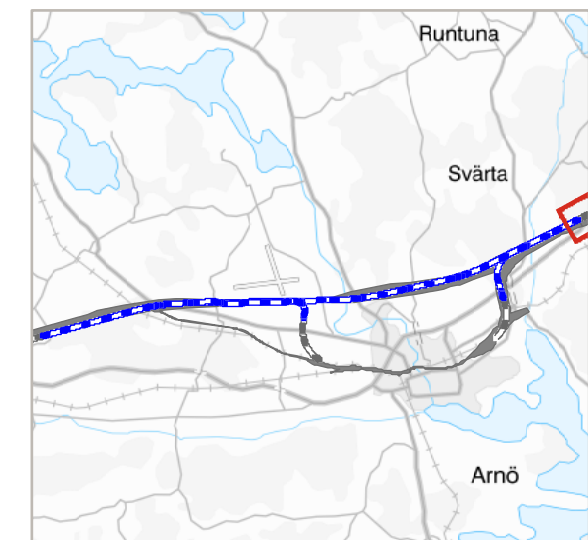
Teckenförklaring

- Ny stambana
- Spår
- Motorväg E4
- Övrig väg
- Uteplats
- Bostäder
- Skolor
- Vårdlokaler
- Hotell
- Eventuella kontor
- Övriga byggnader

Lmax (dBA)

	60-65		80-85
	65-70		85-90
	70-75		≥90
	75-80		

Översikt



OSTLÄNKEN DELPROJEKT NYKÖPING

Sjösa - Skavsta
Bullerutredning - Bilaga 2b
Nuläge 2015
Maximal ljudnivå

Datum: 19-08-2022
Ärendenummer: TRV 2014/72084
Dokumentnummer: OLP3-04-025-32-0_0-0023
Skala (A3): 1:5.000
Sida (2/16)



© Lantmäteriet, Geodatasamverkan

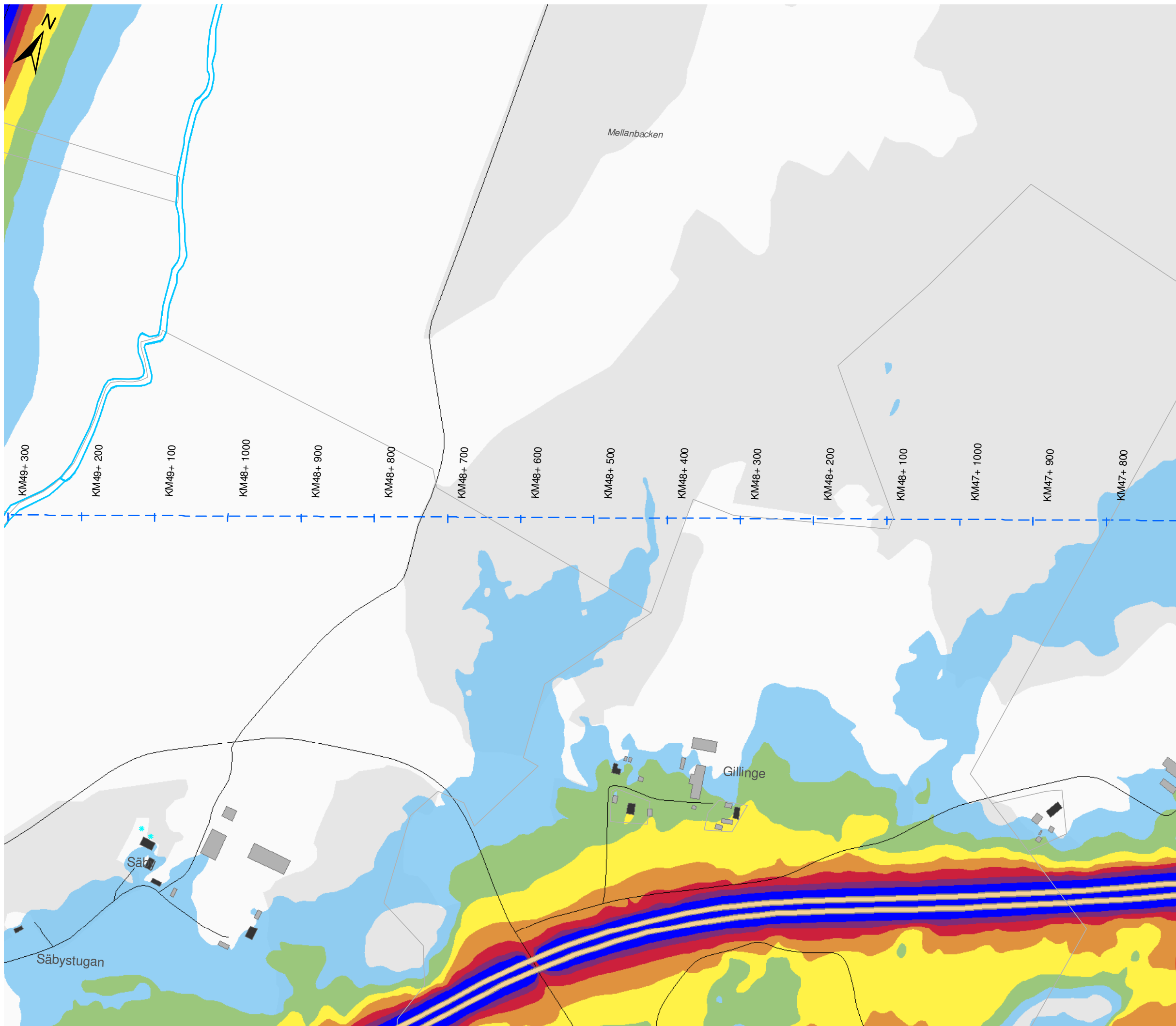
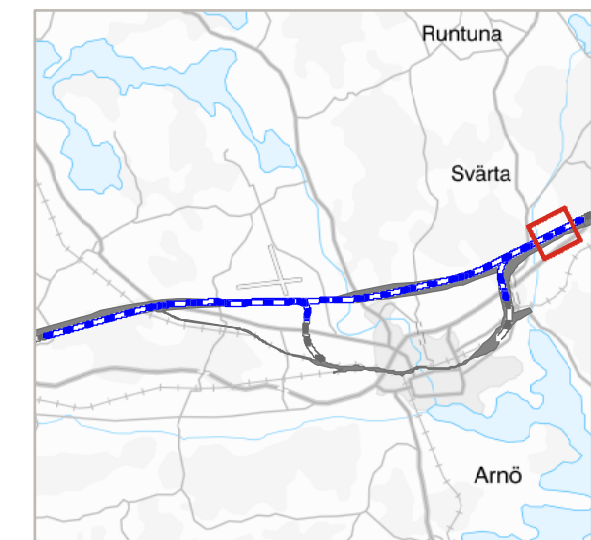
Teckenförklaring

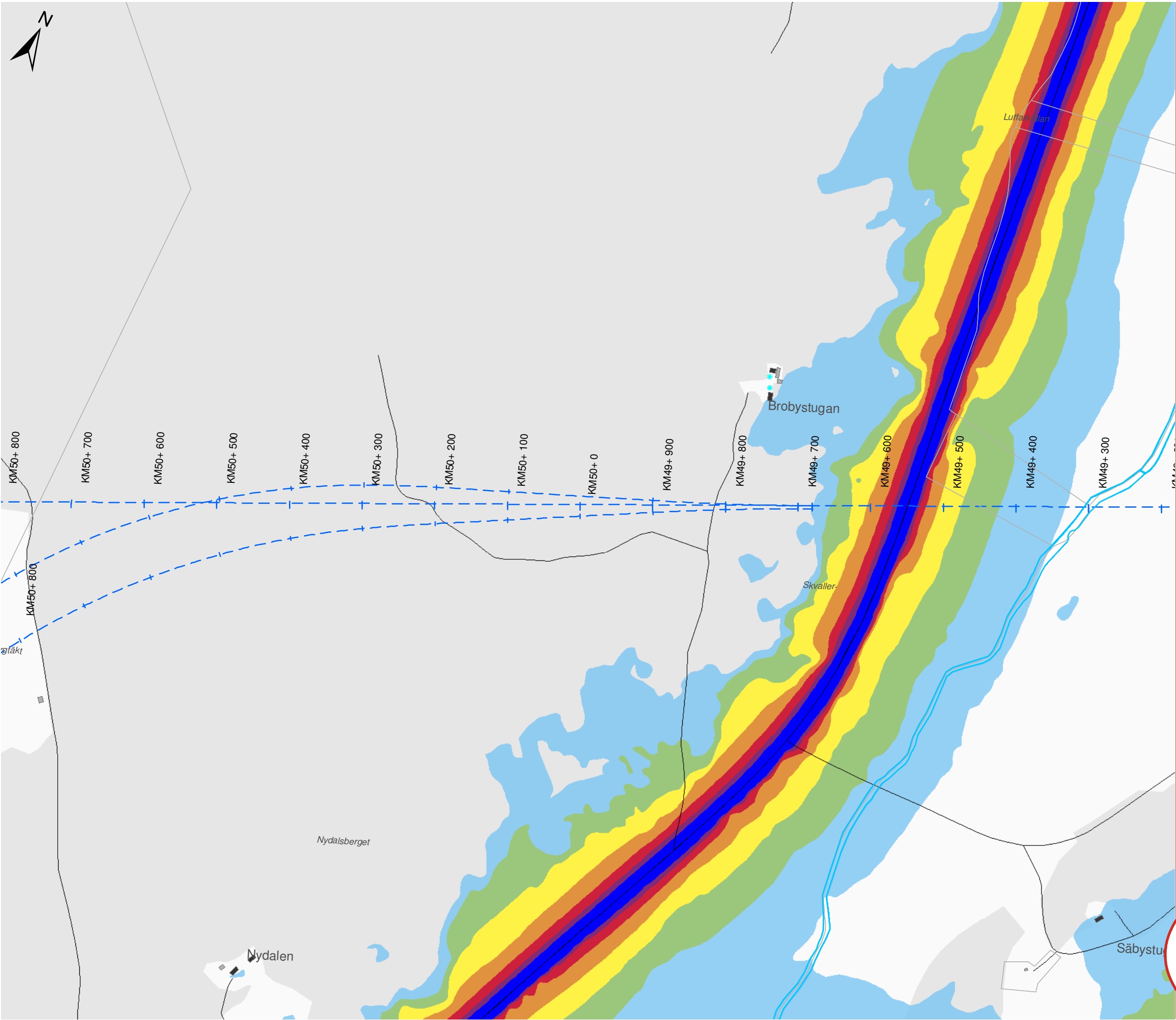
- Ny stambana
- Spår
- Motorväg E4
- Övrig väg
- Uteplats
- Bostäder
- Skolor
- Vårdlokaler
- Hotell
- Eventuella kontor
- Övriga byggnader

L_{max} (dBA)

- | | |
|-------|-------|
| 60-65 | 80-85 |
| 65-70 | 85-90 |
| 70-75 | ≥90 |
| 75-80 | |

Översikt





OSTLÄNKEN DELPROJEKT NYKÖPING

Sjösa - Skavsta
Bullerutredning - Bilaga 2b
Nuläge 2015
Maximal ljudnivå

Datum: 19-08-2022
Ärendenummer: TRV 2014/72084
Dokumentnummer: OLP3-04-025-32-0_0-0023
Skala (A3): 1:5.000
Sida (3/16)



© Lantmäteriet, Geodatasamverkan

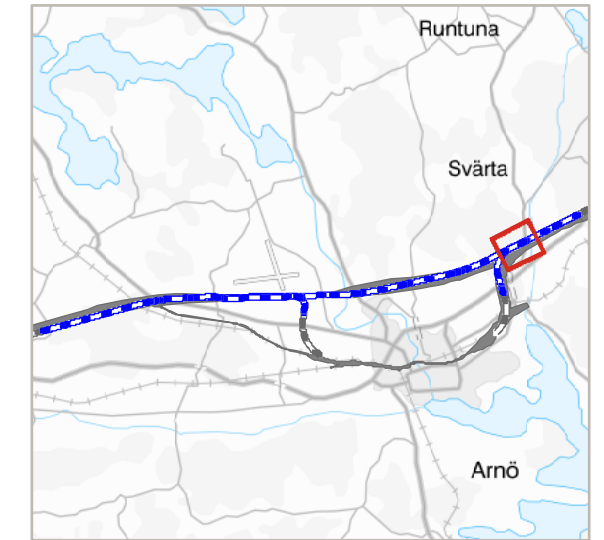
Teckenförklaring

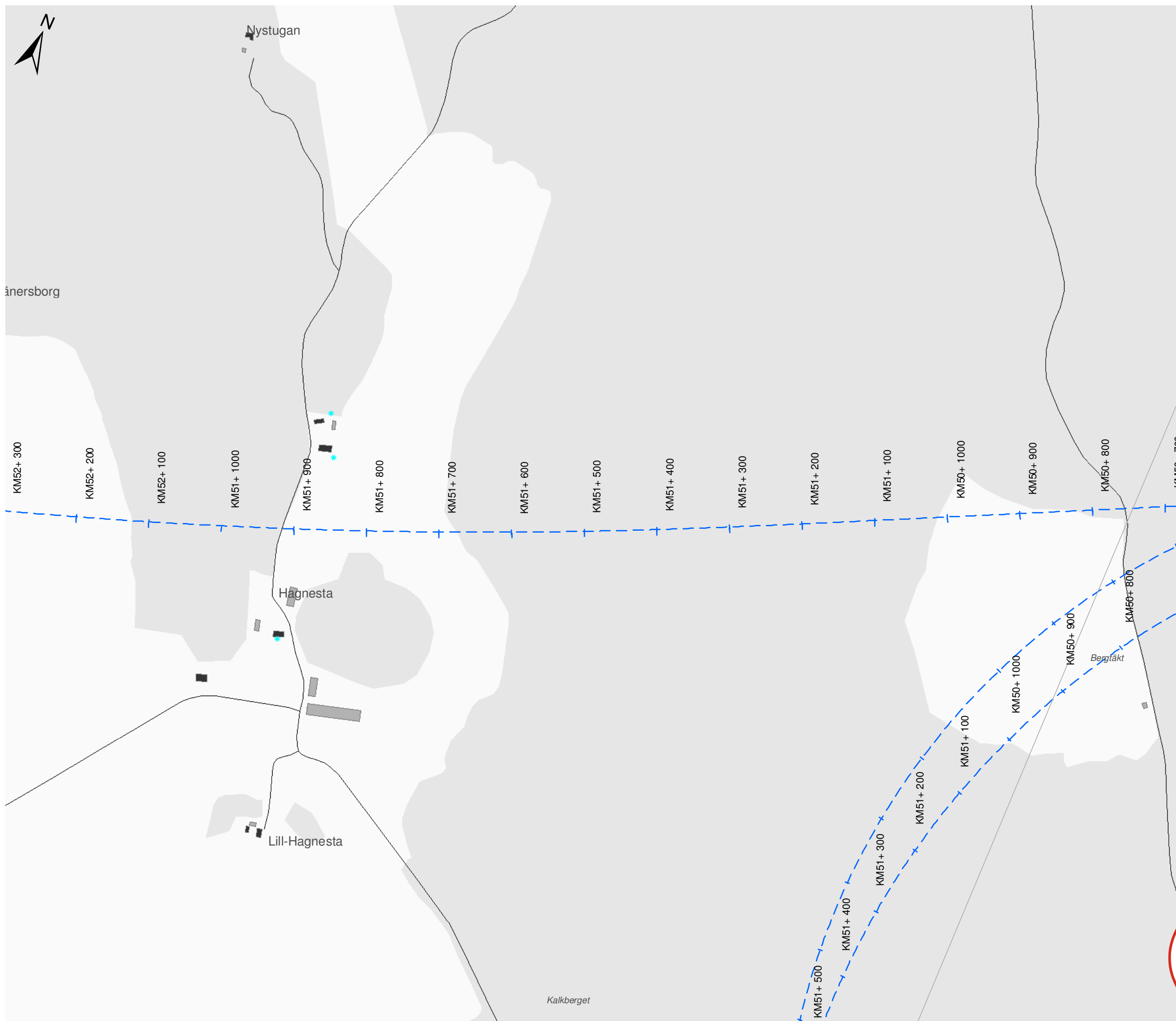
- Ny stambana
- Spår
- Motorväg E4
- Övrig väg
- Uteplats
- Bostäder
- Skolor
- Vårdlokaler
- Hotell
- Eventuella kontor
- Övriga byggnader

Lmax (dBA)

	60-65		80-85
	65-70		85-90
	70-75		≥90
	75-80		

Översikt

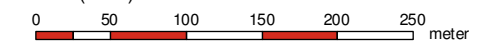




OSTLÄNKEN DELPROJEKT NYKÖPING

Sjösa - Skavsta
Bullerutredning - Bilaga 2b
Nuläge 2015
Maximal ljudnivå

Datum: 19-08-2022
Ärendenummer: TRV 2014/72084
Dokumentnummer: OLP3-04-025-32-0_0-0023
Skala (A3): 1:5.000
Sida (4/16)



© Lantmäteriet, Geodatasamverkan

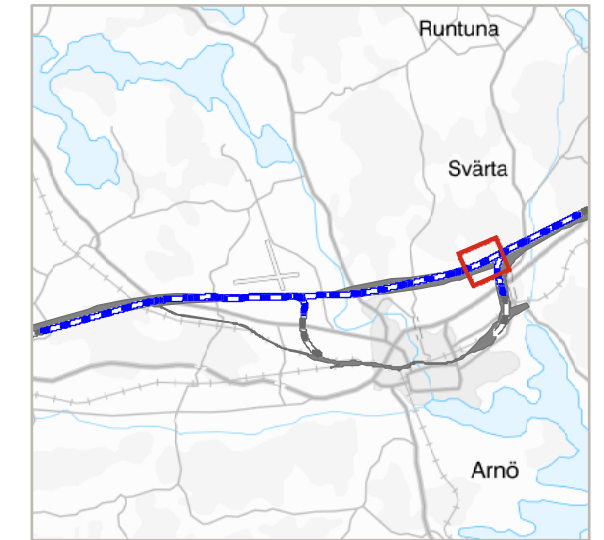
Teckenförklaring

- Ny stambana
- Spår
- Motorväg E4
- Övrig väg
- * Uteplats
- Bostäder
- Skolor
- Vårdlokaler
- Hotell
- Eventuella kontor
- Övriga byggnader

Lmax (dBA)

- | | | | |
|--|-------|--|-------|
| | 60-65 | | 80-85 |
| | 65-70 | | 85-90 |
| | 70-75 | | ≥90 |
| | 75-80 | | |

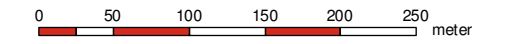
Översikt



OSTLÄNKEN DELPROJEKT NYKÖPING

Sjösa - Skavsta
Bullerutredning - Bilaga 2b
Nuläge 2015
Maximal ljudnivå

Datum: 19-08-2022
Ärendenummer: TRV 2014/72084
Dokumentnummer: OLP3-04-025-32-0_0-0023
Skala (A3): 1:5.000
Sida (5/16)




© Lantmäteriet, Geodatasamverkan

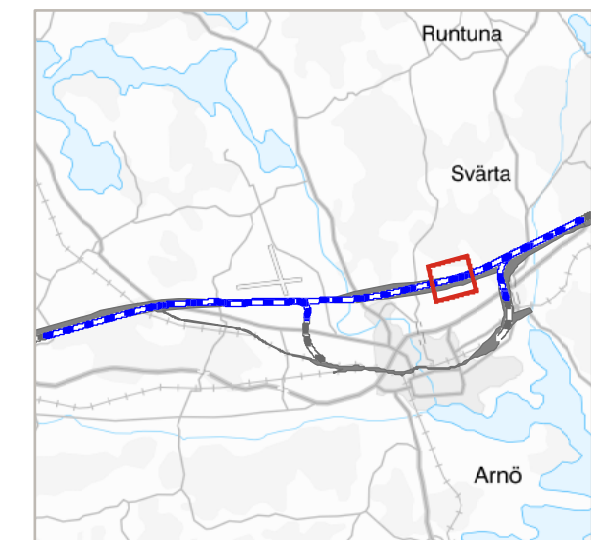
Teckenförklaring

- Ny stambana
- Spår
- Motorväg E4
- Övrig väg
- Uteplats
- Bostäder
- Skolor
- Vårdlokaler
- Hotell
- Eventuella kontor
- Övriga byggnader

L_{max} (dBA)



Översikt



OSTLÄNKEN DELPROJEKT NYKÖPING

Sjösa - Skavsta
Bullerutredning - Bilaga 2b
Nuläge 2015
Maximal ljudnivå

Datum: 19-08-2022
Ärendenummer: TRV 2014/72084
Dokumentnummer: OLP3-04-025-32-0_0-0023
Skala (A3): 1:5.000
Sida (6/16)



© Lantmäteriet, Geodatasamverkan

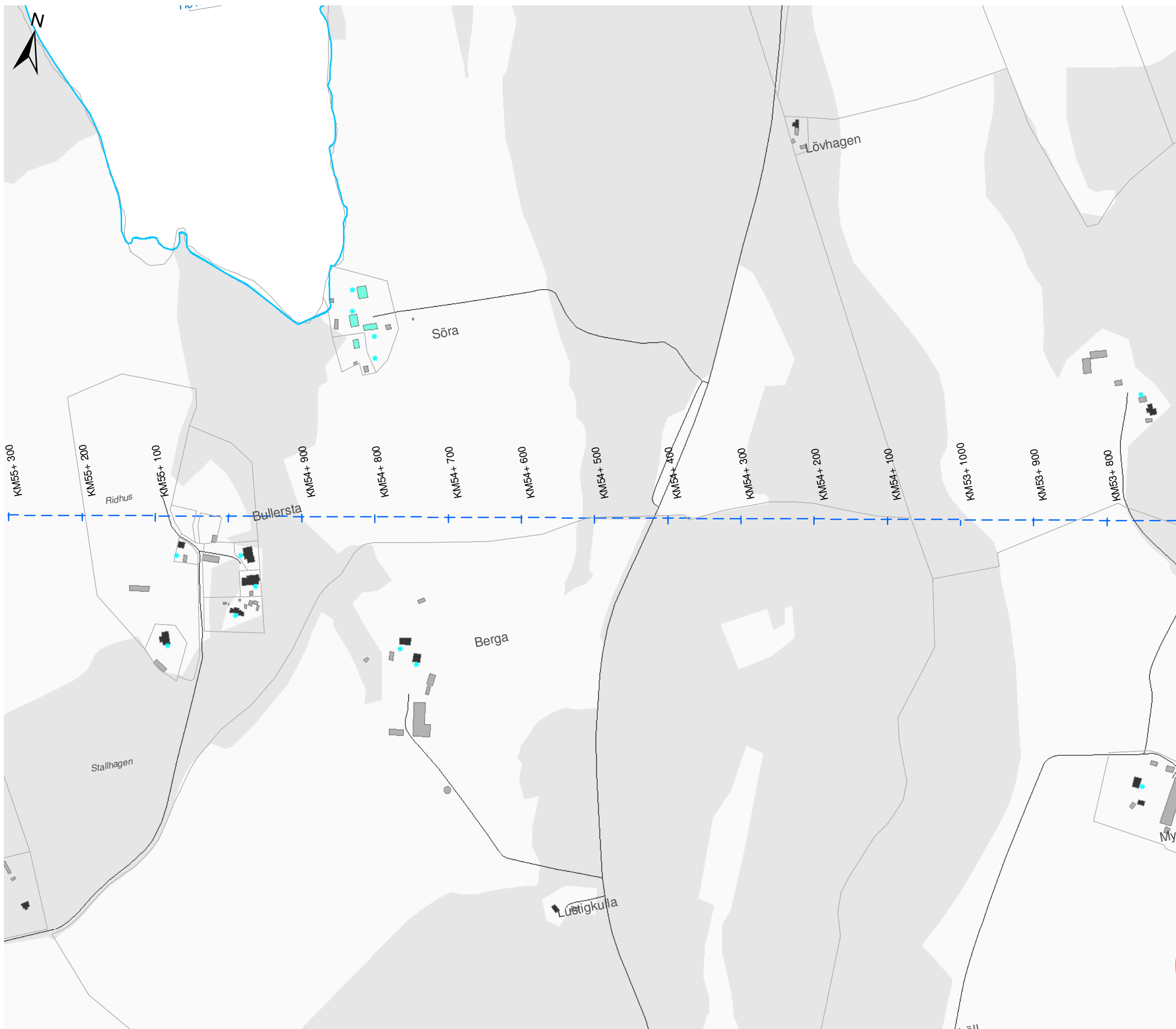
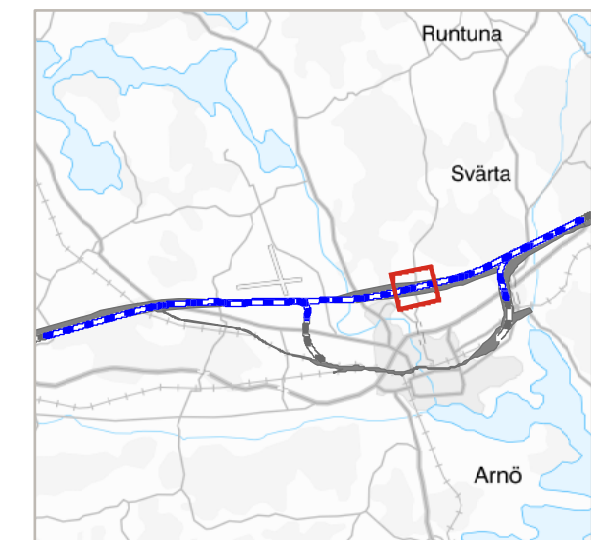
Teckenförklaring

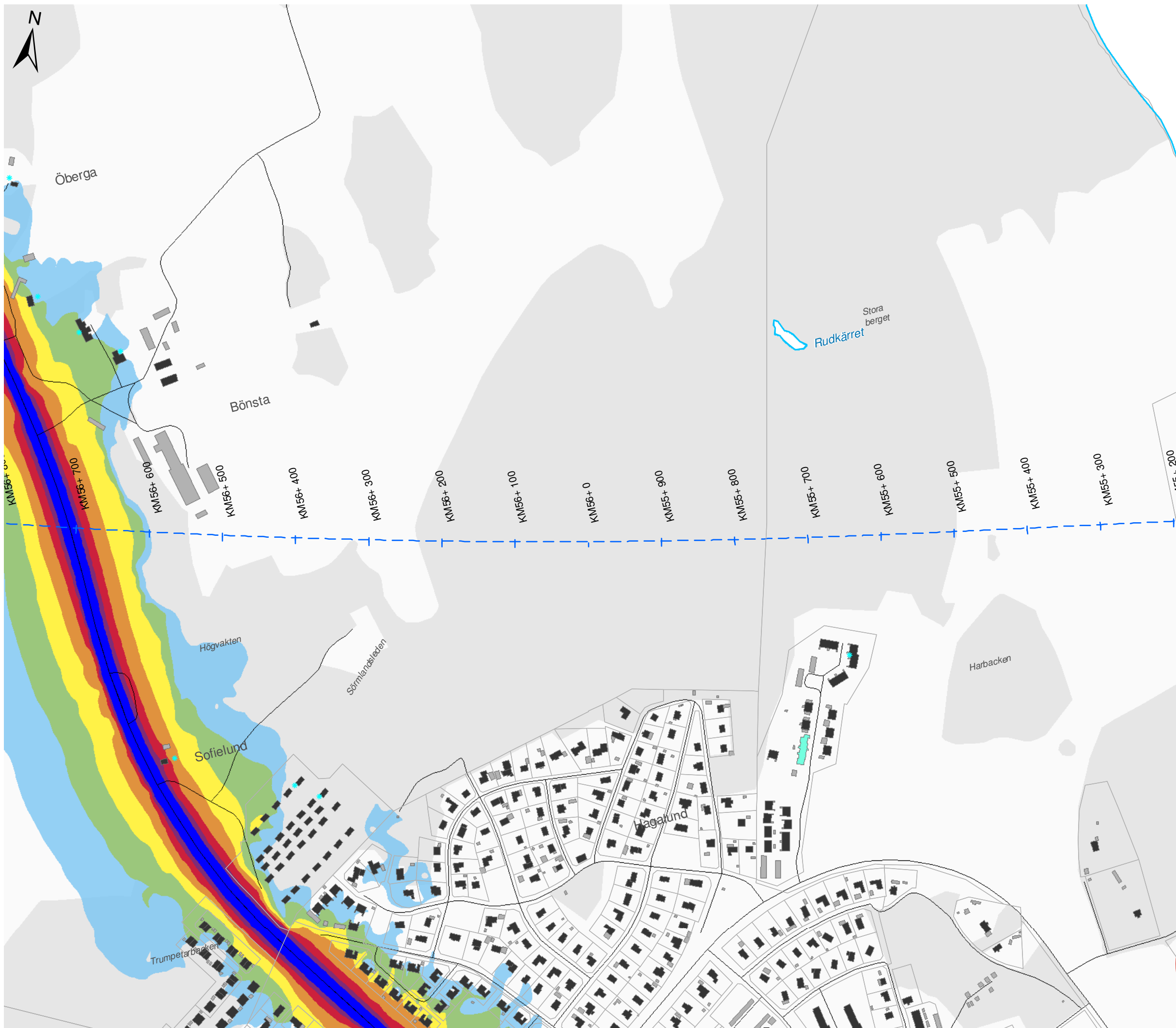
- Ny stambana
- Spår
- Motorväg E4
- Övrig väg
- Uteplats
- Bostäder
- Skolor
- Vårdlokaler
- Hotell
- Eventuella kontor
- Övriga byggnader

L_{max} (dBA)

- | | |
|-------|-------|
| 60-65 | 80-85 |
| 65-70 | 85-90 |
| 70-75 | ≥90 |
| 75-80 | |

Översikt





OSTLÄNKEN DELPROJEKT NYKÖPING

Sjösa - Skavsta
Bullerutredning - Bilaga 2b
Nuläge 2015
Maximal ljudnivå

Datum: 19-08-2022
Ärendenummer: TRV 2014/72084
Dokumentnummer: OLP3-04-025-32-0_0-0023
Skala (A3): 1:5.000
Sida (7/16)



© Lantmäteriet, Geodatasamverkan

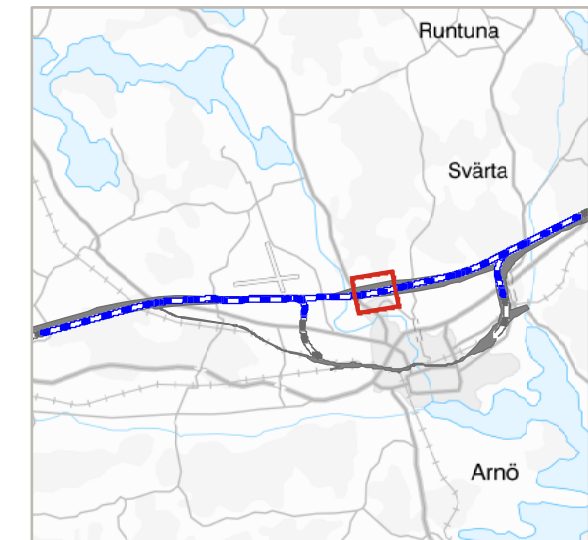
Teckenförklaring

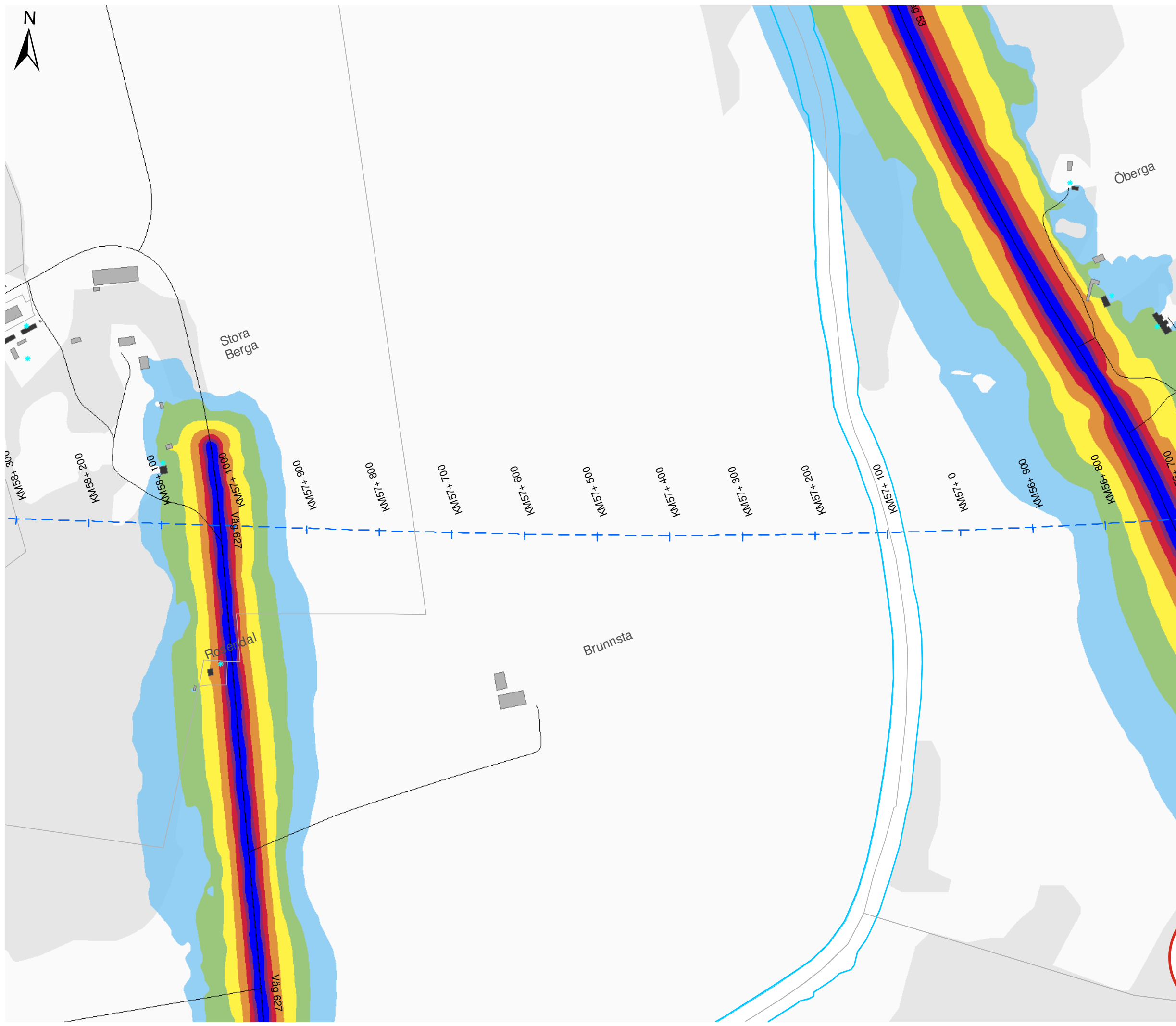
- Ny stambana
- Spår
- Motorväg E4
- Övrig väg
- Uteplats
- Bostäder
- Skolor
- Vårdlokaler
- Hotell
- Eventuella kontor
- Övriga byggnader

Lmax (dBA)

- | | | | |
|--|-------|--|-------|
| | 60-65 | | 80-85 |
| | 65-70 | | 85-90 |
| | 70-75 | | ≥90 |
| | 75-80 | | |

Översikt





OSTLÄNKEN DELPROJEKT NYKÖPING

Sjösa - Skavsta
Bullerutredning - Bilaga 2b
Nuläge 2015
Maximal ljudnivå

Datum: 19-08-2022
Ärendenummer: TRV 2014/72084
Dokumentnummer: OLP3-04-025-32-0_0-0023
Skala (A3): 1:5.000
Sida (8/16)



© Lantmäteriet, Geodatasamverkan

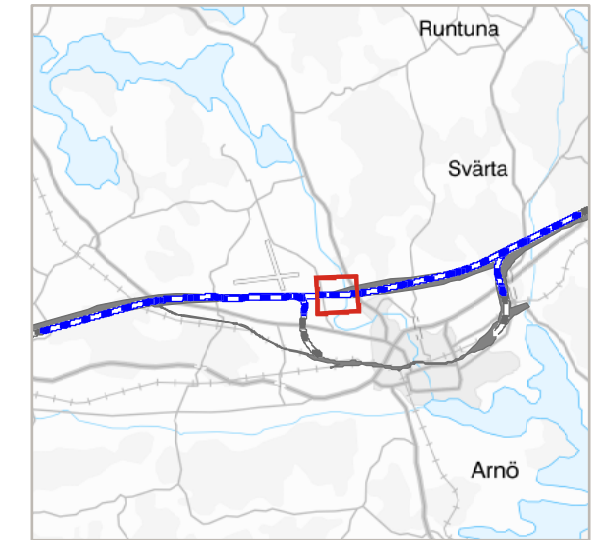
Teckenförklaring

- Ny stambana
- Spår
- Motorväg E4
- Övrig väg
- Uteplats
- Bostäder
- Skolor
- Vårdlokaler
- Hotell
- Eventuella kontor
- Övriga byggnader

Lmax (dBA)

	60-65		80-85
	65-70		85-90
	70-75		≥90
	75-80		

Översikt



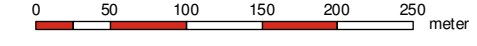


Skavsta flygplats

OSTLÄNKEN DELPROJEKT NYKÖPING

Sjösa - Skavsta
Bullerutredning - Bilaga 2b
Nuläge 2015
Maximal ljudnivå

Datum: 19-08-2022
Ärendenummer: TRV 2014/72084
Dokumentnummer: OLP3-04-025-32-0_0-0023
Skala (A3): 1:5.000
Sida (9/16)



© Lantmäteriet, Geodatasamverkan

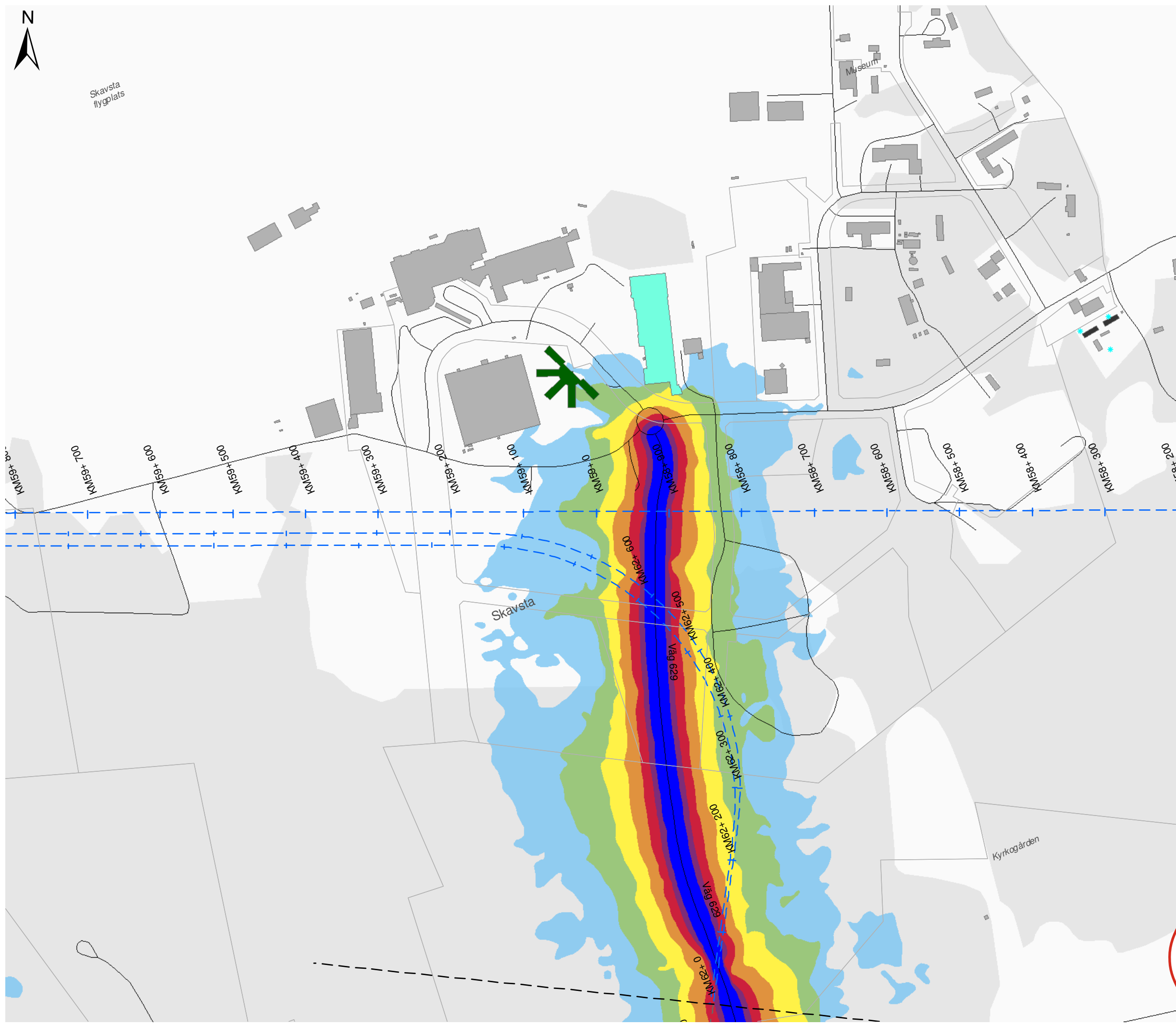
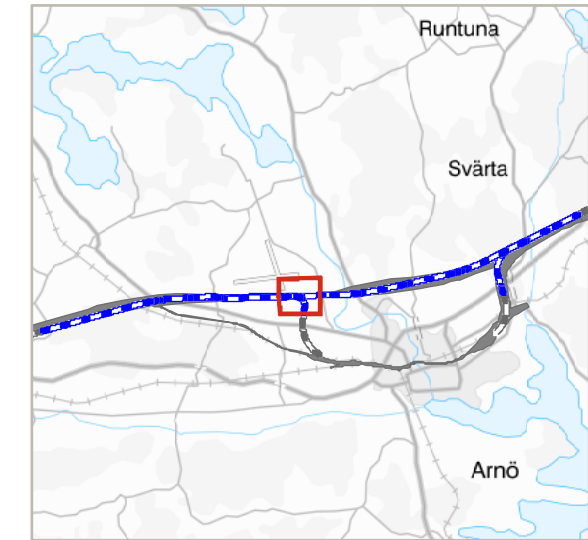
Teckenförklaring

- Ny stambana
- Spår
- Motorväg E4
- Övrig väg
- Uteplats
- Bostäder
- Skolor
- Vårdlokaler
- Hotell
- Eventuella kontor
- Övriga byggnader

Lmax (dBA)

- | | | | |
|--|-------|--|-------|
| | 60-65 | | 80-85 |
| | 65-70 | | 85-90 |
| | 70-75 | | ≥90 |
| | 75-80 | | |

Översikt





OSTLÄNKEN DELPROJEKT NYKÖPING

Sjösa - Skavsta
Bullerutredning - Bilaga 2b
Nuläge 2015
Maximal ljudnivå

Datum: 19-08-2022
Ärendenummer: TRV 2014/72084
Dokumentnummer: OLP3-04-025-32-0_0-0023
Skala (A3): 1:5.000
Sida (10/16)



© Lantmäteriet, Geodatasamverkan

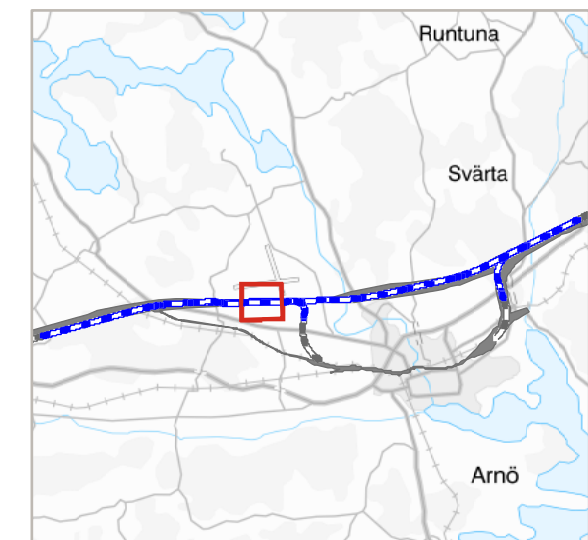
Teckenförklaring

- Ny stambana
- Spår
- Motorväg E4
- Övrig väg
- Uteplats
- Bostäder
- Skolor
- Vårdlokaler
- Hotell
- Eventuella kontor
- Övriga byggnader

L_{max} (dBA)

- | | |
|-------|-------|
| 60-65 | 80-85 |
| 65-70 | 85-90 |
| 70-75 | ≥90 |
| 75-80 | |

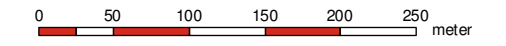
Översikt



OSTLÄNKEN DELPROJEKT NYKÖPING

Sjösa - Skavsta
Bullerutredning - Bilaga 2b
Nuläge 2015
Maximal ljudnivå

Datum: 19-08-2022
Ärendenummer: TRV 2014/72084
Dokumentnummer: OLP3-04-025-32-0_0-0023
Skala (A3): 1:5.000
Sida (11/16)




© Lantmäteriet, Geodatasamverkan

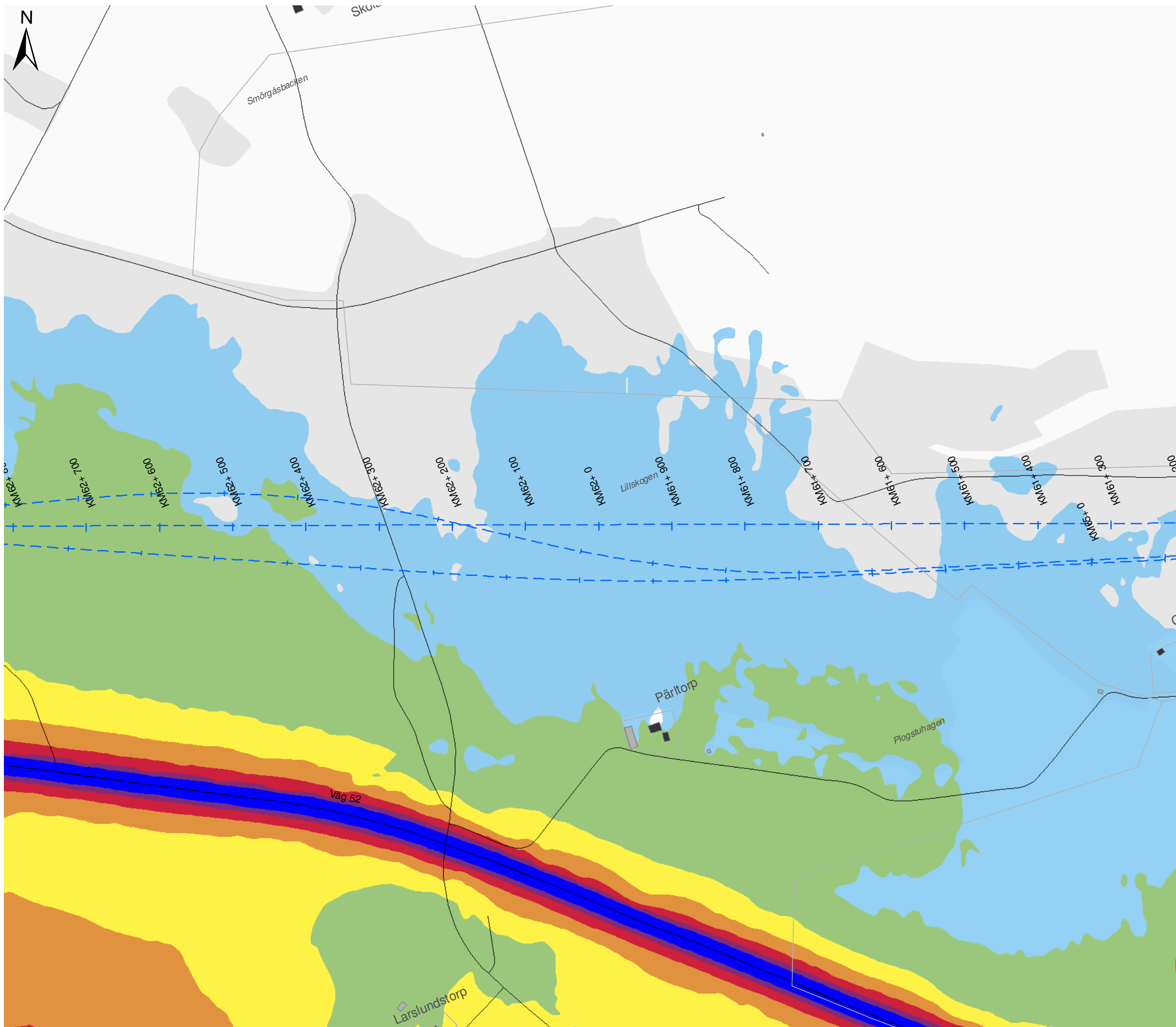
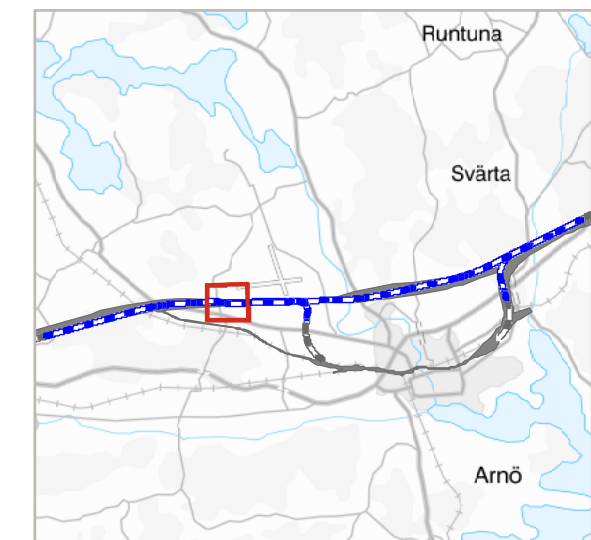
Teckenförklaring

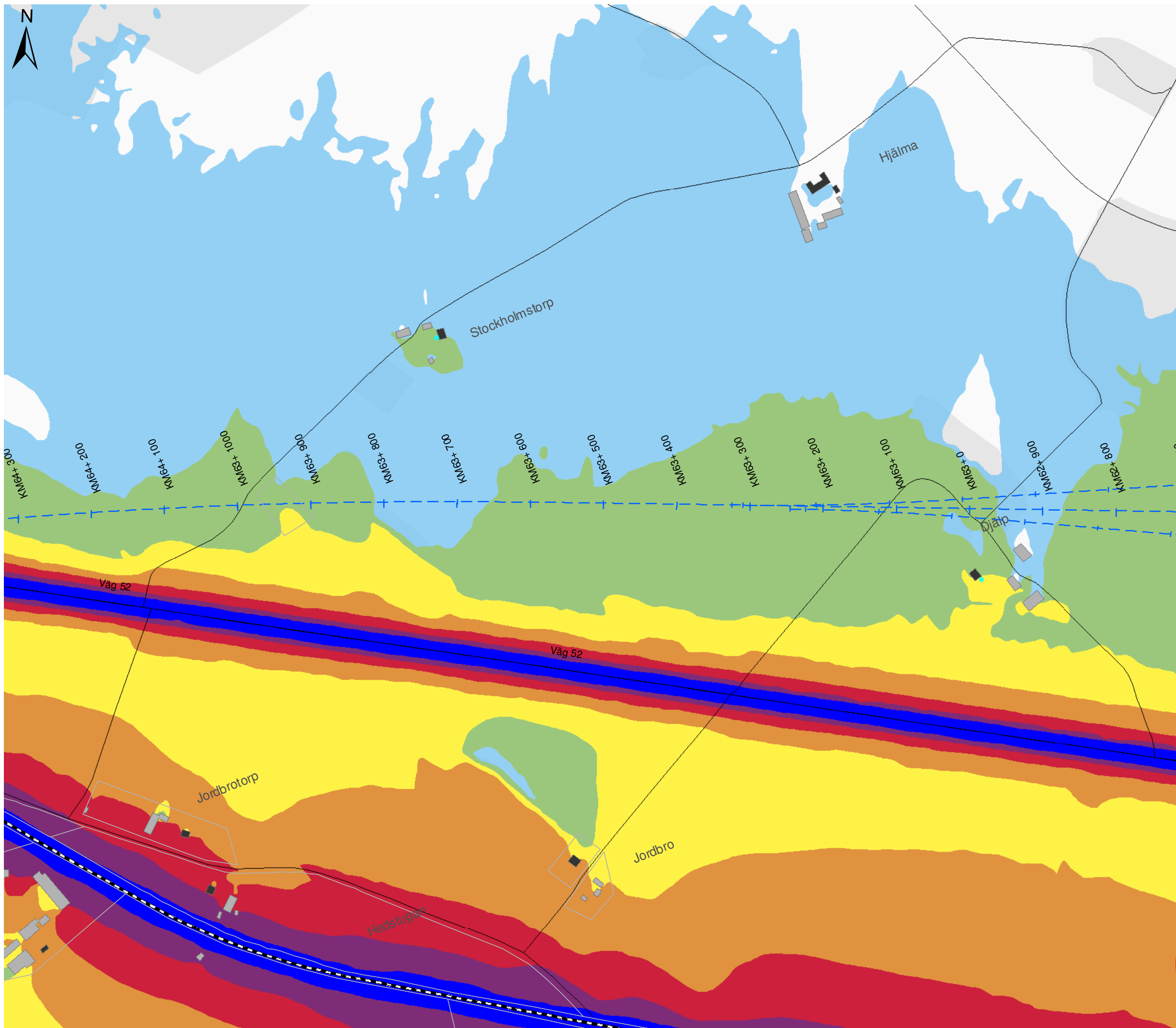
- Ny stambana
- Spår
- Motorväg E4
- Övrig väg
- Uteplats
- Bostäder
- Skolor
- Vårdlokaler
- Hotell
- Eventuella kontor
- Övriga byggnader

L_{max} (dBA)



Översikt





OSTLÄNKEN DELPROJEKT NYKÖPING

Sjösa - Skavsta
Bullerutredning - Bilaga 2b
Nuläge 2015
Maximal ljudnivå

Datum: 19-08-2022
Ärendenummer: TRV 2014/72084
Dokumentnummer: OLP3-04-025-32-0_0-0023
Skala (A3): 1:5.000
Sida (12/16)



© Lantmäteriet, Geodatasamverkan

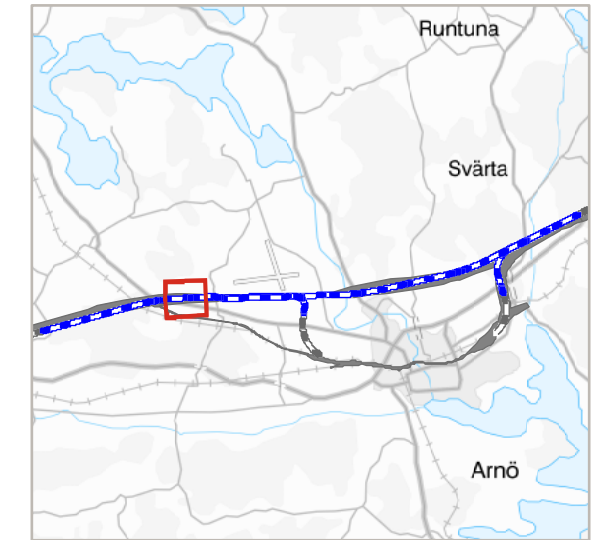
Teckenförklaring

- Ny stambana
- Spår
- Motorväg E4
- Övrig väg
- Uteplats
- Bostäder
- Skolor
- Vårdlokaler
- Hotell
- Eventuella kontor
- Övriga byggnader

Lmax (dBA)

	60-65		80-85
	65-70		85-90
	70-75		≥90
	75-80		

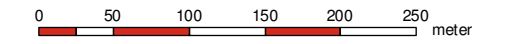
Översikt



OSTLÄNKEN DELPROJEKT NYKÖPING

Sjösa - Skavsta
Bullerutredning - Bilaga 2b
Nuläge 2015
Maximal ljudnivå

Datum: 19-08-2022
Ärendenummer: TRV 2014/72084
Dokumentnummer: OLP3-04-025-32-0_0-0023
Skala (A3): 1:5.000
Sida (13/16)



© Lantmäteriet, Geodatasamverkan

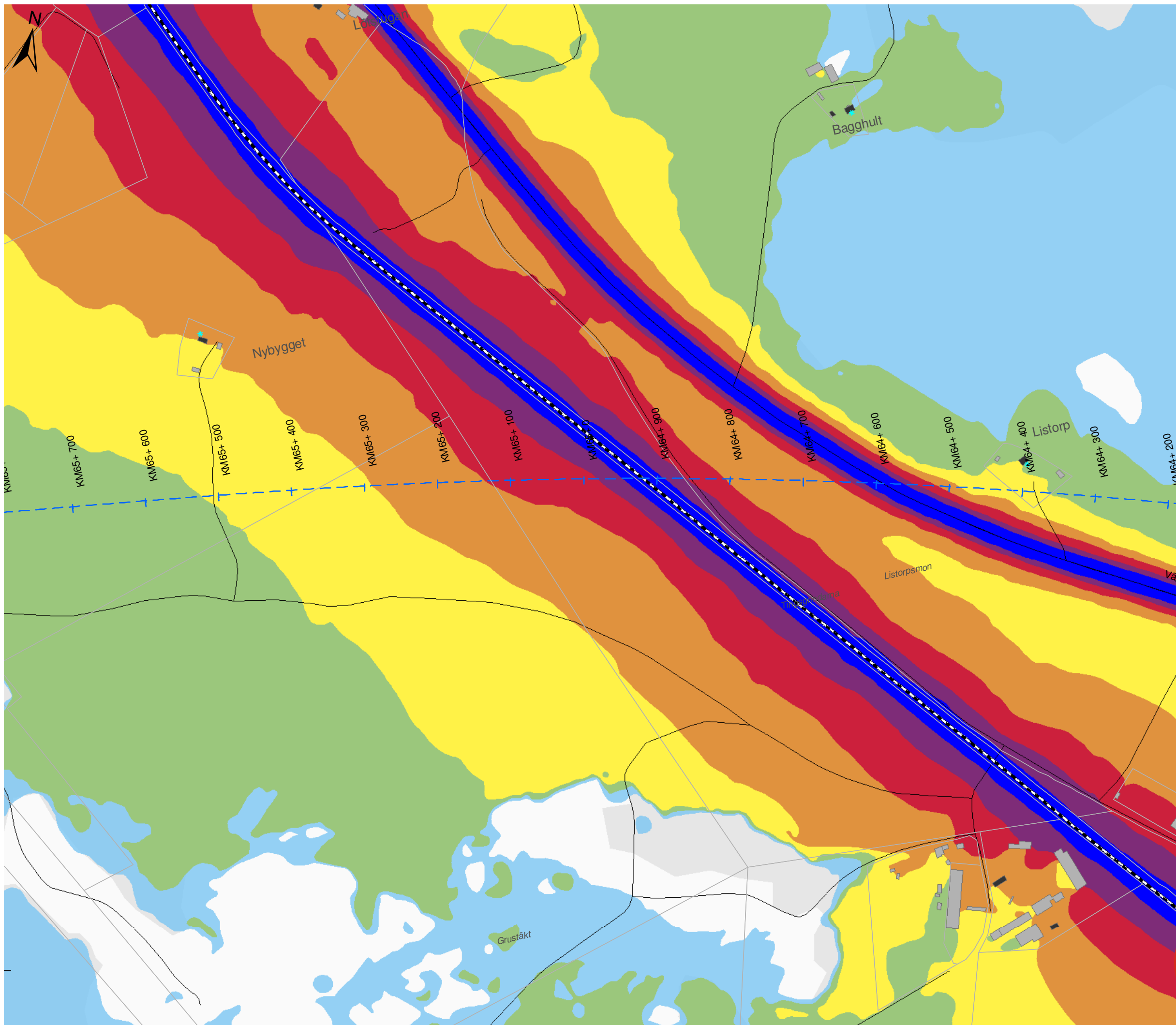
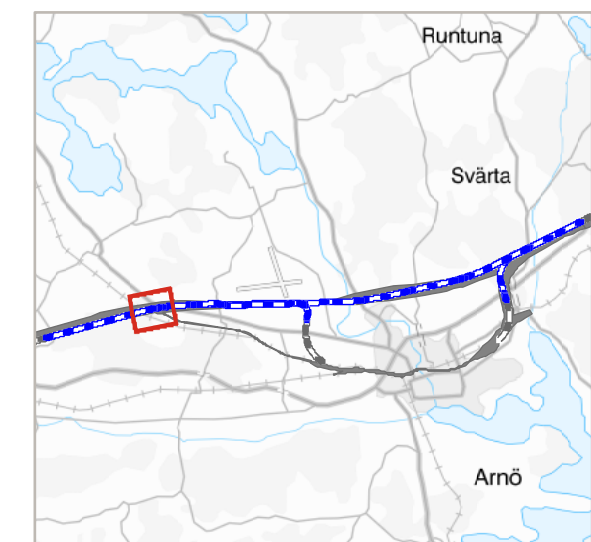
Teckenförklaring

- Ny stambana
- Spår
- Motorväg E4
- Övrig väg
- Uteplats
- Bostäder
- Skolor
- Vårdlokaler
- Hotell
- Eventuella kontor
- Övriga byggnader

Lmax (dBA)

60-65	80-85
65-70	85-90
70-75	≥90
75-80	

Översikt



OSTLÄNKEN DELPROJEKT NYKÖPING

Sjösa - Skavsta
Bullerutredning - Bilaga 2b
Nuläge 2015
Maximal ljudnivå

Datum: 19-08-2022
Ärendenummer: TRV 2014/72084
Dokumentnummer: OLP3-04-025-32-0_0-0023
Skala (A3): 1:5.000
Sida (14/16)



© Lantmäteriet, Geodatasamverkan

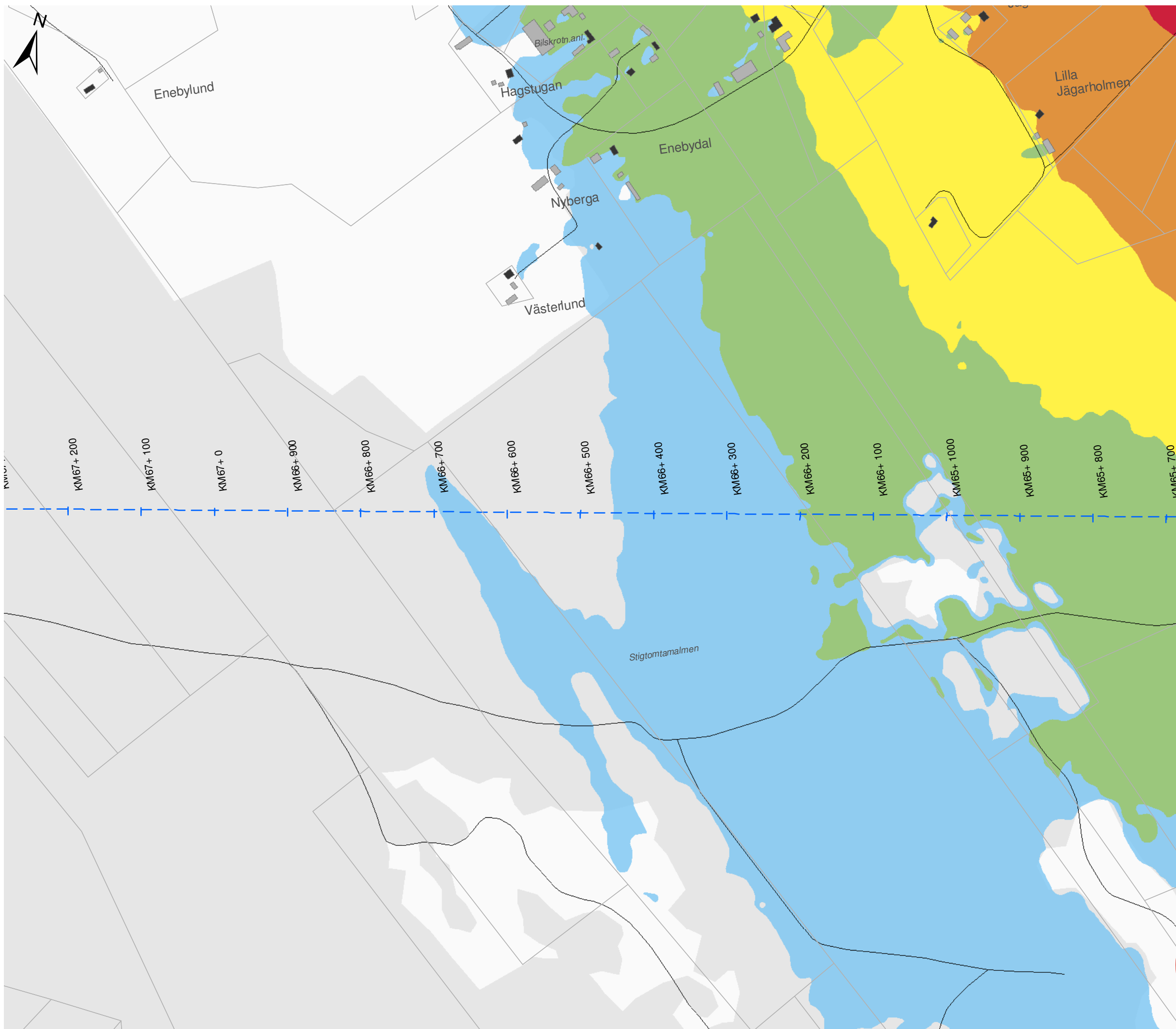
Teckenförklaring

- Ny stambana
- Spår
- Motorväg E4
- Övrig väg
- Uteplats
- Bostäder
- Skolor
- Vårdlokaler
- Hotell
- Eventuella kontor
- Övriga byggnader

L_{max} (dBA)

- | | |
|-------|-------|
| 60-65 | 80-85 |
| 65-70 | 85-90 |
| 70-75 | ≥90 |
| 75-80 | |

Översikt

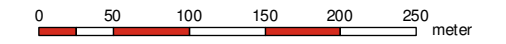




OSTLÄNKEN DELPROJEKT NYKÖPING

Sjösa - Skavsta
Bullerutredning - Bilaga 2b
Nuläge 2015
Maximal ljudnivå

Datum: 19-08-2022
Ärendenummer: TRV 2014/72084
Dokumentnummer: OLP3-04-025-32-0_0-0023
Skala (A3): 1:5.000
Sida (15/16)



© Lantmäteriet, Geodatasamverkan

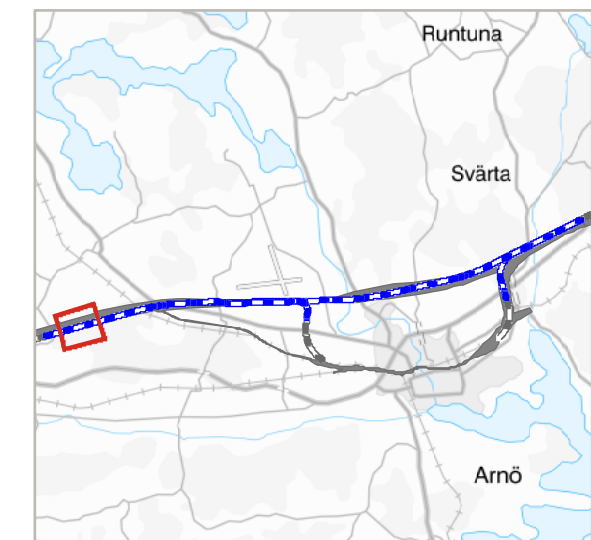
Teckenförklaring

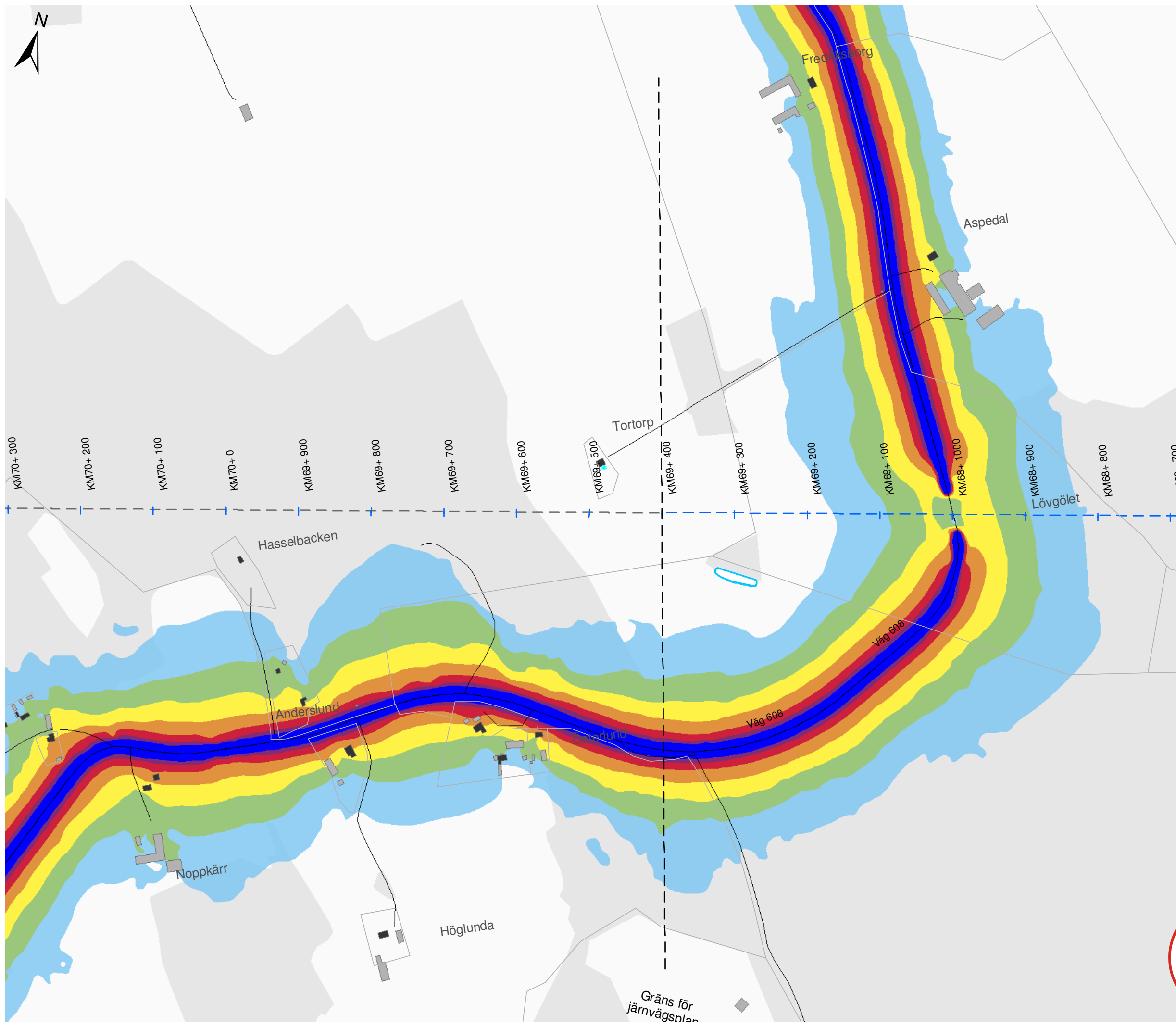
- Ny stambana
- Spår
- Motorväg E4
- Övrig väg
- Uteplats
- Bostäder
- Skolor
- Vårdlokaler
- Hotell
- Eventuella kontor
- Övriga byggnader

L_{max} (dBA)

- | | |
|-------|-------|
| 60-65 | 80-85 |
| 65-70 | 85-90 |
| 70-75 | ≥90 |
| 75-80 | |

Översikt





OSTLÄNKEN DELPROJEKT NYKÖPING

Sjösa - Skavsta
Bullerutredning - Bilaga 2b
Nuläge 2015
Maximal ljudnivå

Datum: 19-08-2022
Ärendenummer: TRV 2014/72084
Dokumentnummer: OLP3-04-025-32-0_0-0023
Skala (A3): 1:5.000
Sida (16/16)



© Lantmäteriet, Geodatasamverkan

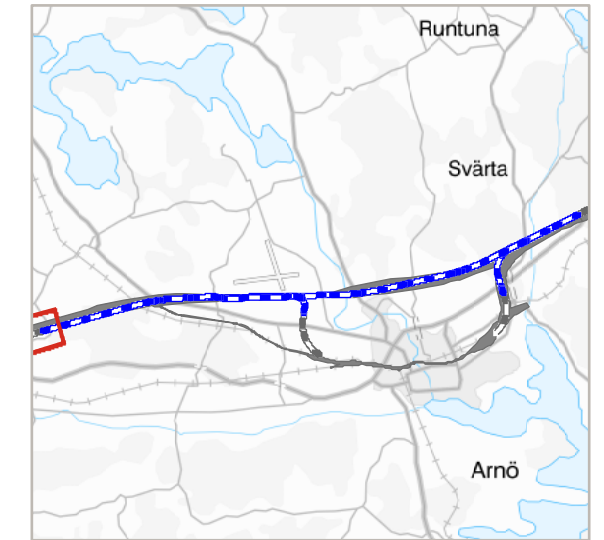
Teckenförklaring

- Ny stambana
- Spår
- Motorväg E4
- Övrig väg
- Uteplats
- Bostäder
- Skolor
- Vårdlokaler
- Hotell
- Eventuella kontor
- Övriga byggnader

Lmax (dBA)

60-65	80-85
65-70	85-90
70-75	≥90
75-80	

Översikt





OSTLÄNKEN DELPROJEKT NYKÖPING

Sjösa - Skavsta
Bullerutredning - Bilaga 2b
Nollalternativ 2040
Maximal ljudnivå

Datum: 19-08-2022
Ärendenummer: TRV 2014/72084
Dokumentnummer: OLP3-04-025-32-0_0-0023
Skala (A3): 1:5.000
Sida (1/16)



© Lantmäteriet, Geodatasamverkan

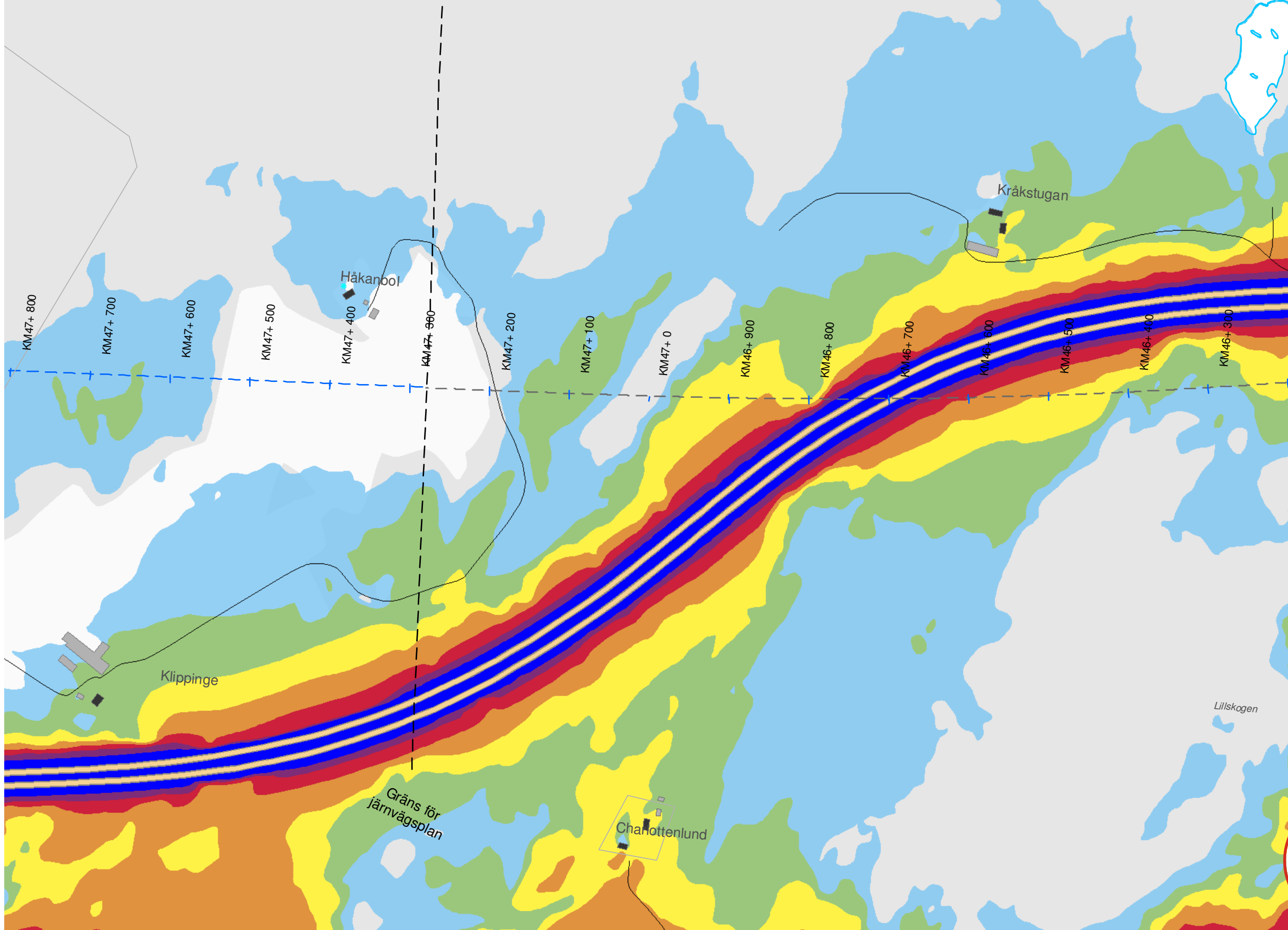
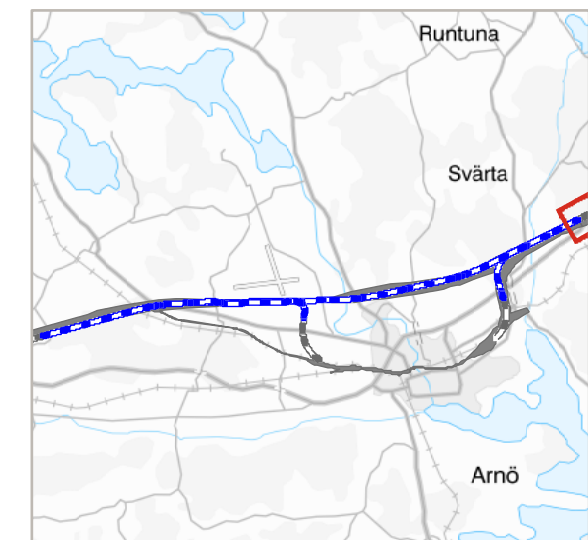
Teckenförklaring

- Ny stambana
- Spår
- Motorväg E4
- Övrig väg
- Uteplats
- Bostäder
- Skolor
- Vårdlokaler
- Hotell
- Eventuella kontor
- Övriga byggnader

L_{max} (dBA)

60-65	80-85
65-70	85-90
70-75	≥90
75-80	

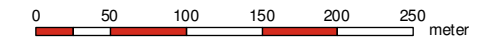
Översikt



OSTLÄNKEN DELPROJEKT NYKÖPING

Sjösa - Skavsta
Bullerutredning - Bilaga 2b
Nollalternativ 2040
Maximal ljudnivå

Datum: 19-08-2022
Ärendenummer: TRV 2014/72084
Dokumentnummer: OLP3-04-025-32-0_0-0023
Skala (A3): 1:5.000
Sida (2/16)




© Lantmäteriet, Geodatasamverkan

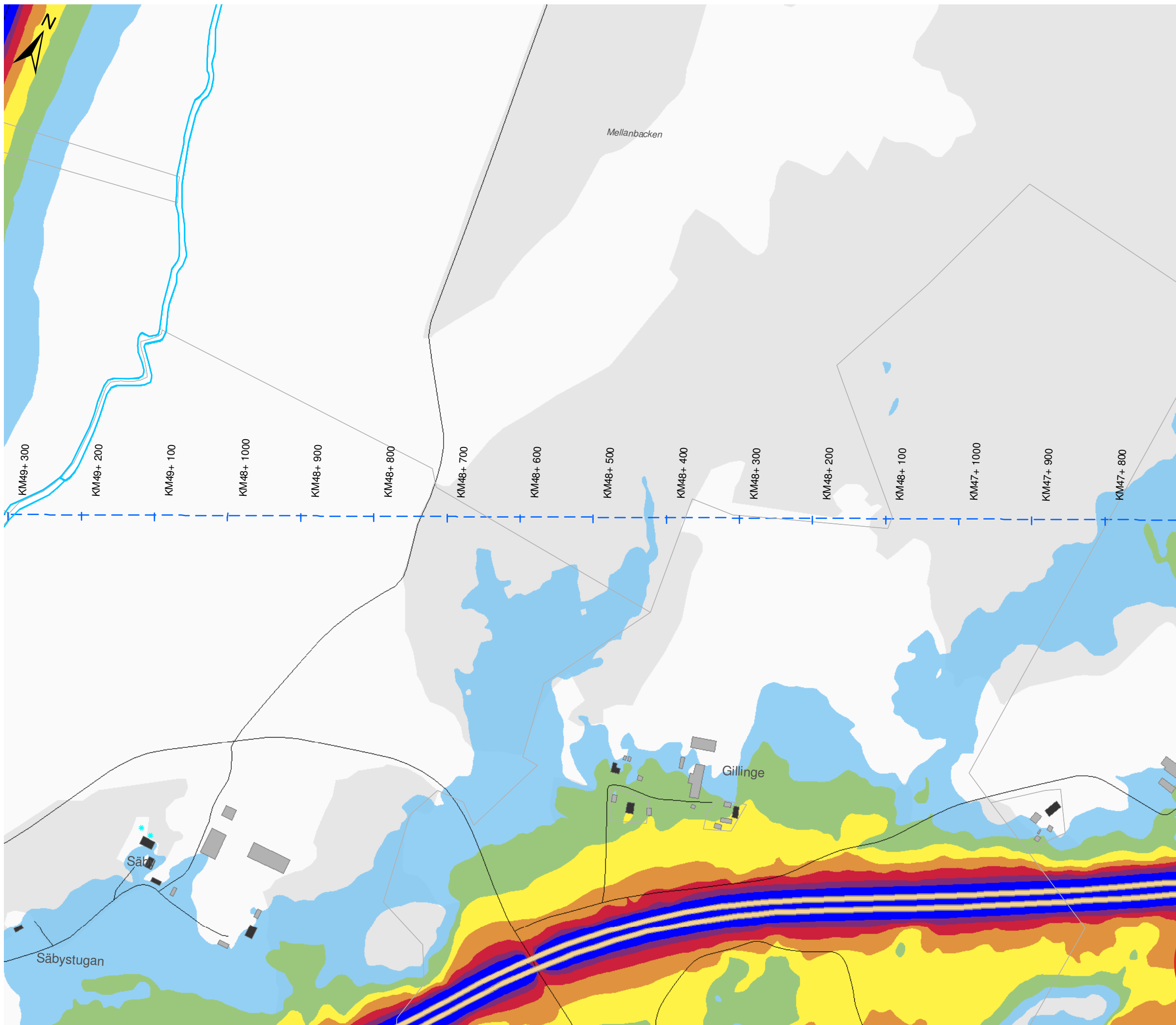
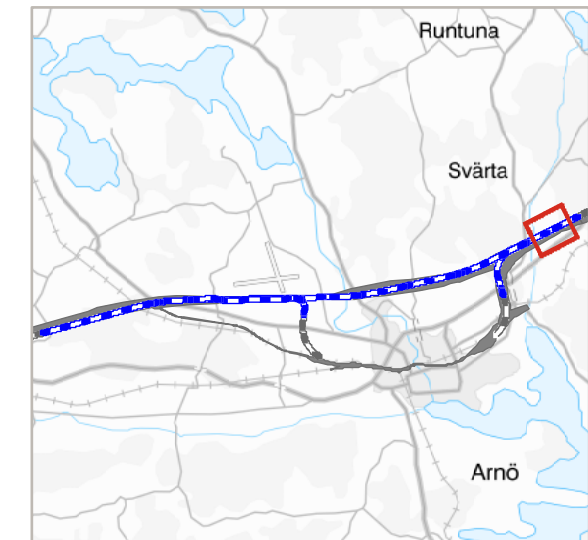
Teckenförklaring

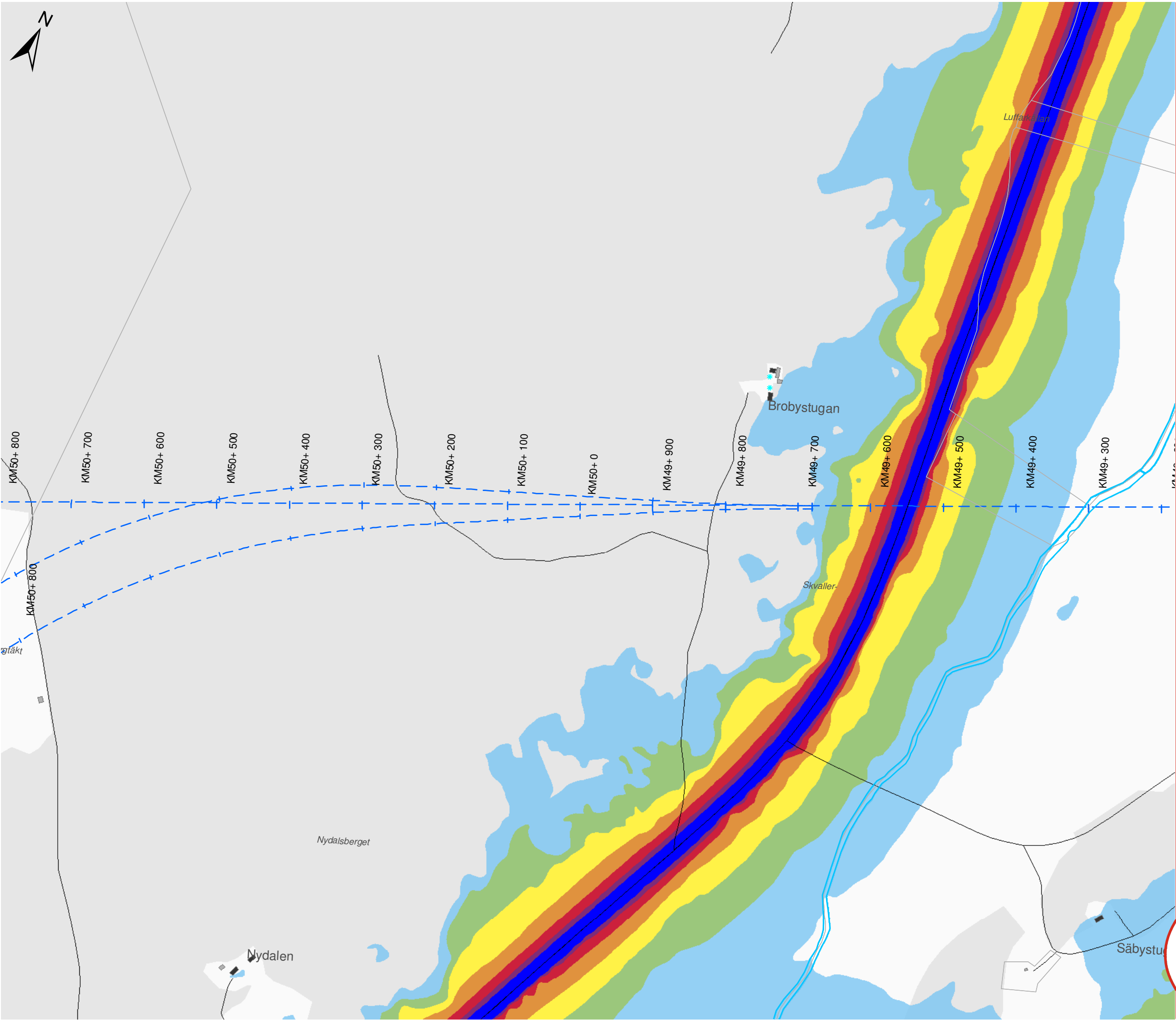
- Ny stambana
- Spår
- Motorväg E4
- Övrig väg
- Uteplats
- Bostäder
- Skolor
- Vårdlokaler
- Hotell
- Eventuella kontor
- Övriga byggnader

L_{max} (dBA)



Översikt





OSTLÄNKEN DELPROJEKT NYKÖPING

Sjösa - Skavsta
Bullerutredning - Bilaga 2b
Nollalternativ 2040
Maximal ljudnivå

Datum: 19-08-2022
Ärendenummer: TRV 2014/72084
Dokumentnummer: OLP3-04-025-32-0_0-0023
Skala (A3): 1:5.000
Sida (3/16)



© Lantmäteriet, Geodatasamverkan

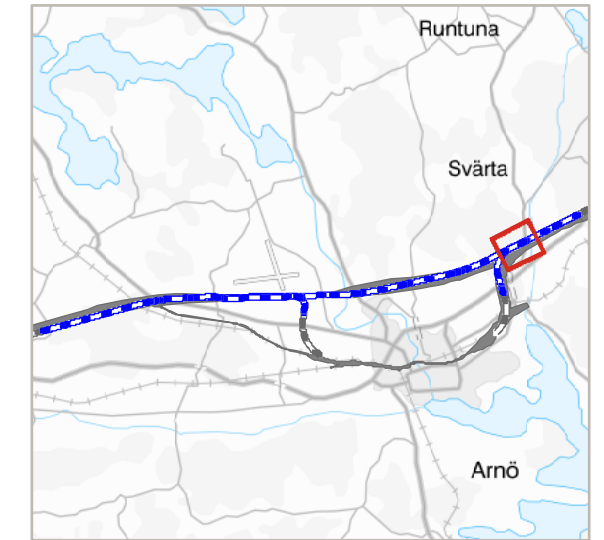
Teckenförklaring

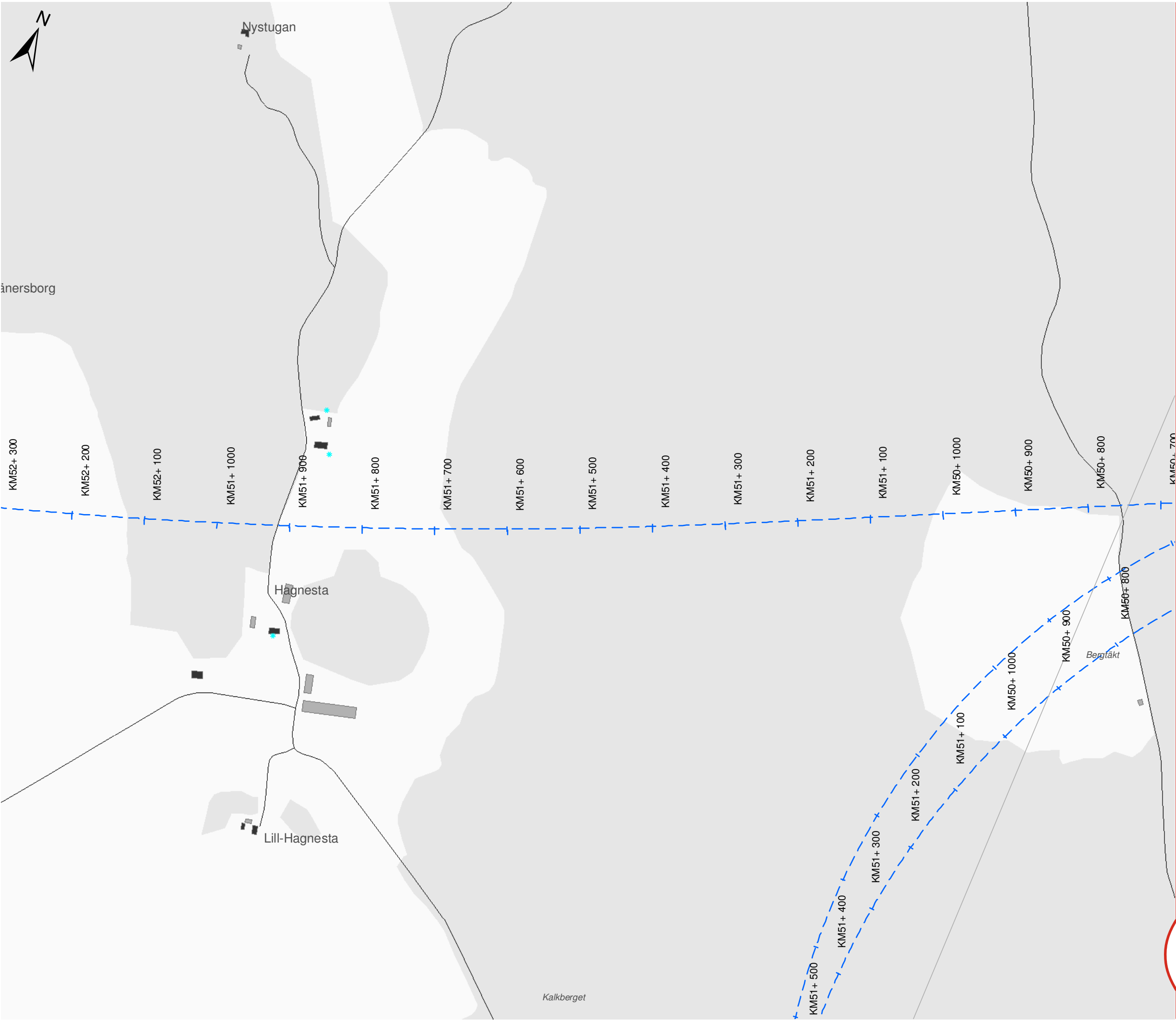
- Ny stambana
- Spår
- Motorväg E4
- Övrig väg
- Uteplats
- Bostäder
- Skolor
- Vårdlokaler
- Hotell
- Eventuella kontor
- Övriga byggnader

Lmax (dBA)

	60-65		80-85
	65-70		85-90
	70-75		≥90
	75-80		

Översikt





OSTLÄNKEN DELPROJEKT NYKÖPING

Sjösa - Skavsta
Bullerutredning - Bilaga 2b
Nollalternativ 2040
Maximal ljudnivå

Datum: 19-08-2022
Ärendenummer: TRV 2014/72084
Dokumentnummer: OLP3-04-025-32-0_0-0023
Skala (A3): 1:5.000
Sida (4/16)




© Lantmäteriet, Geodatasamverkan

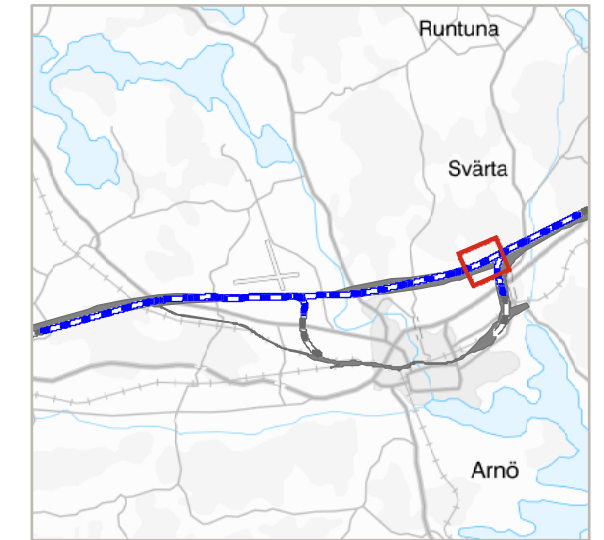
Teckenförklaring

- Ny stambana
- Spår
- Motorväg E4
- Övrig väg
- Uteplats
- Bostäder
- Skolor
- Vårdlokaler
- Hotell
- Eventuella kontor
- Övriga byggnader

Lmax (dBA)



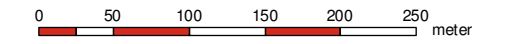
Översikt



OSTLÄNKEN DELPROJEKT NYKÖPING

Sjösa - Skavsta
Bullerutredning - Bilaga 2b
Nollalternativ 2040
Maximal ljudnivå

Datum: 19-08-2022
Ärendenummer: TRV 2014/72084
Dokumentnummer: OLP3-04-025-32-0_0-0023
Skala (A3): 1:5.000
Sida (5/16)



© Lantmäteriet, Geodatasamverkan

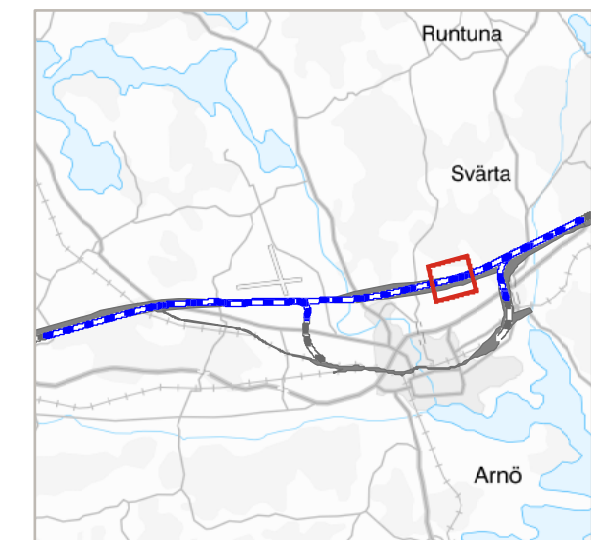
Teckenförklaring

- Ny stambana
- Spår
- Motorväg E4
- Övrig väg
- Uteplats
- Bostäder
- Skolor
- Vårdlokaler
- Hotell
- Eventuella kontor
- Övriga byggnader

L_{max} (dBA)

- | | |
|-------|-------|
| 60-65 | 80-85 |
| 65-70 | 85-90 |
| 70-75 | ≥90 |
| 75-80 | |

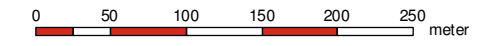
Översikt



OSTLÄNKEN DELPROJEKT NYKÖPING

Sjösa - Skavsta
Bullerutredning - Bilaga 2b
Nollalternativ 2040
Maximal ljudnivå

Datum: 19-08-2022
Ärendenummer: TRV 2014/72084
Dokumentnummer: OLP3-04-025-32-0_0-0023
Skala (A3): 1:5.000
Sida (6/16)



© Lantmäteriet, Geodatasamverkan

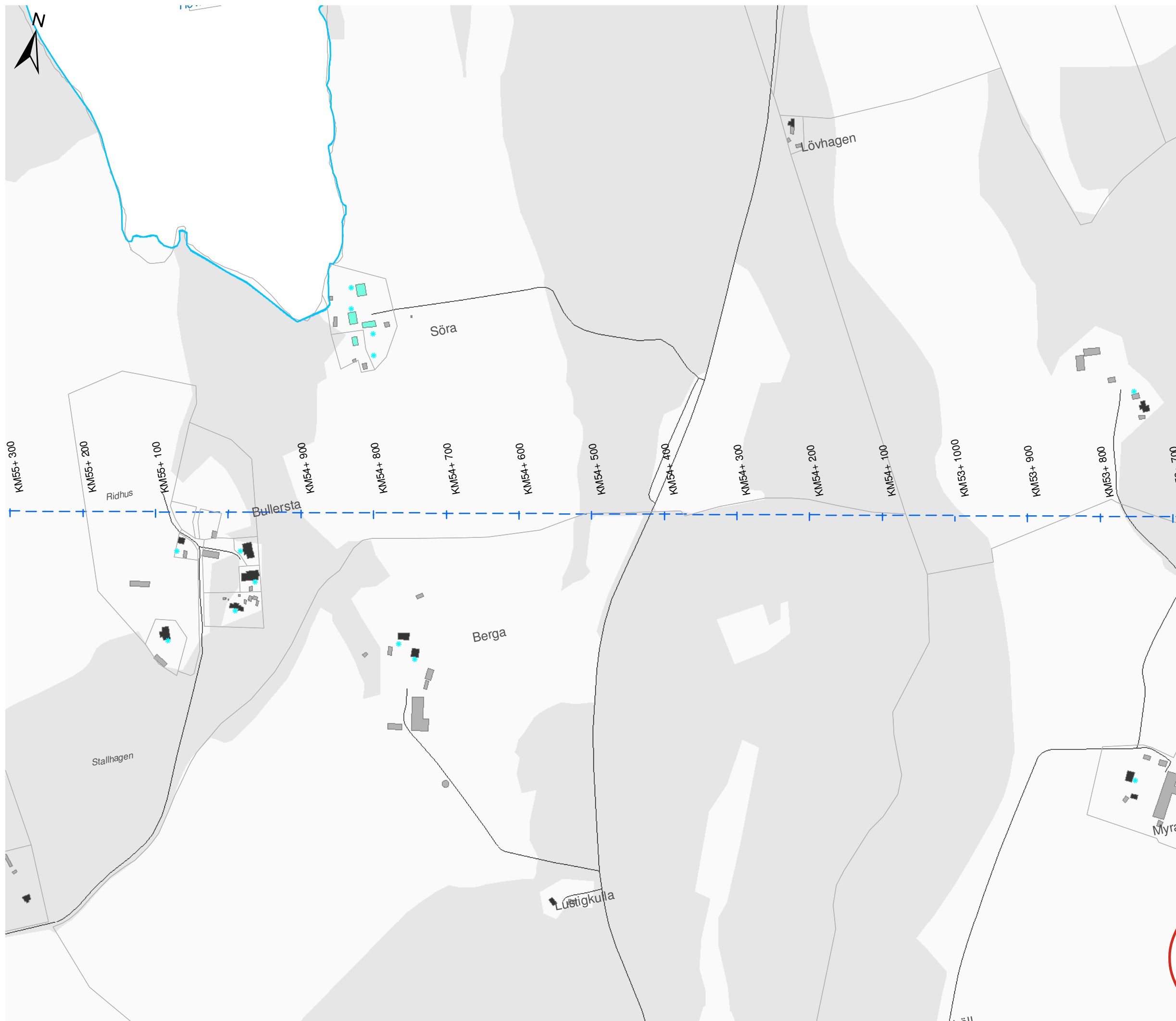
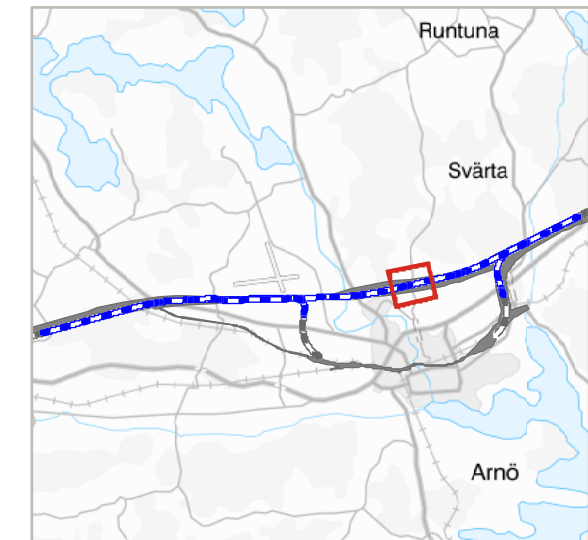
Teckenförklaring

- Ny stambana
- Spår
- Motorväg E4
- Övrig väg
- Uteplats
- Bostäder
- Skolor
- Vårdlokaler
- Hotell
- Eventuella kontor
- Övriga byggnader

L_{max} (dBA)

- | | |
|-------|-------|
| 60-65 | 80-85 |
| 65-70 | 85-90 |
| 70-75 | ≥90 |
| 75-80 | |

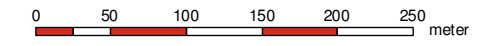
Översikt



OSTLÄNKEN DELPROJEKT NYKÖPING

Sjösa - Skavsta
Bullerutredning - Bilaga 2b
Nollalternativ 2040
Maximal ljudnivå

Datum: 19-08-2022
Ärendenummer: TRV 2014/72084
Dokumentnummer: OLP3-04-025-32-0_0-0023
Skala (A3): 1:5.000
Sida (7/16)



© Lantmäteriet, Geodatasamverkan

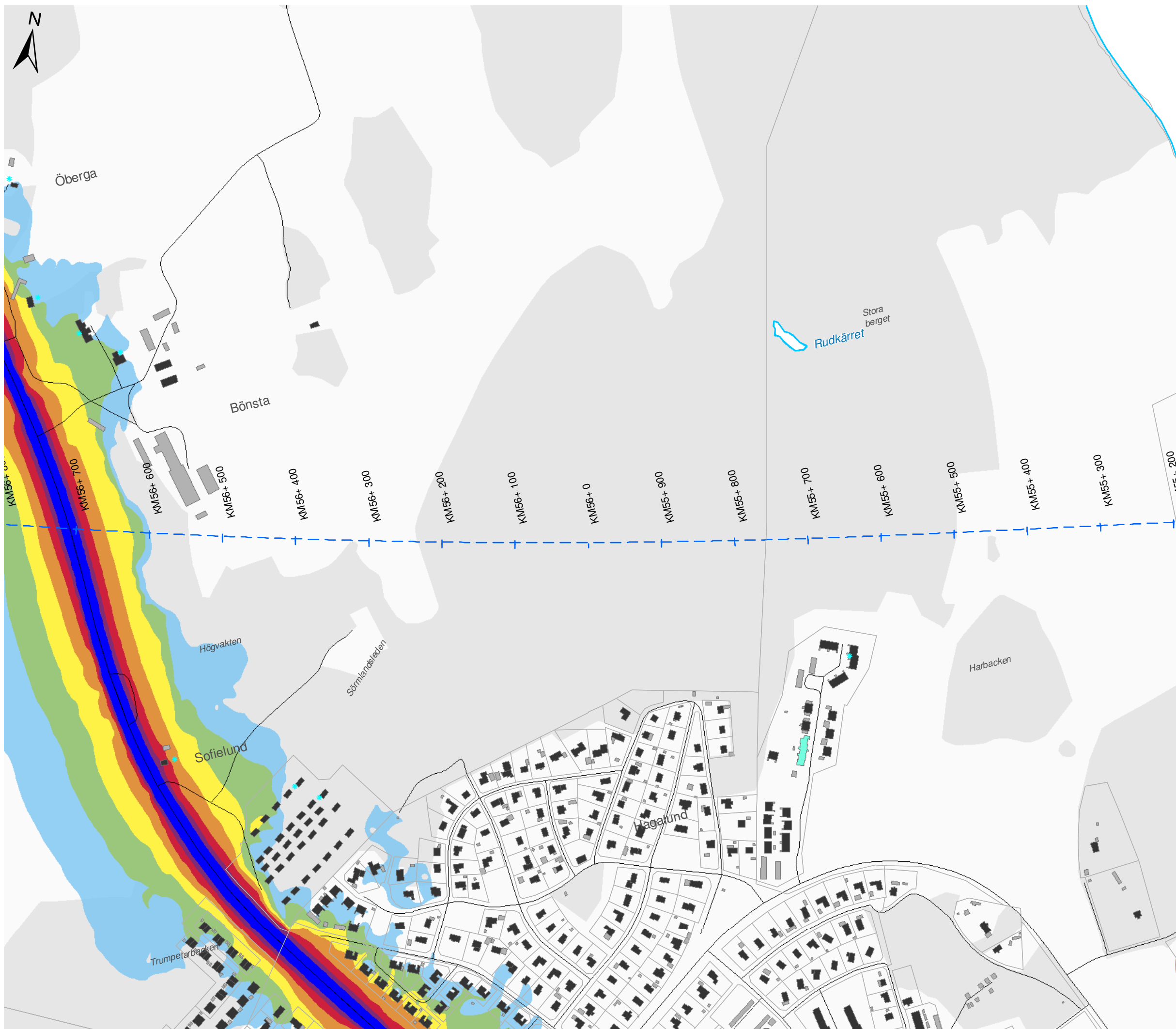
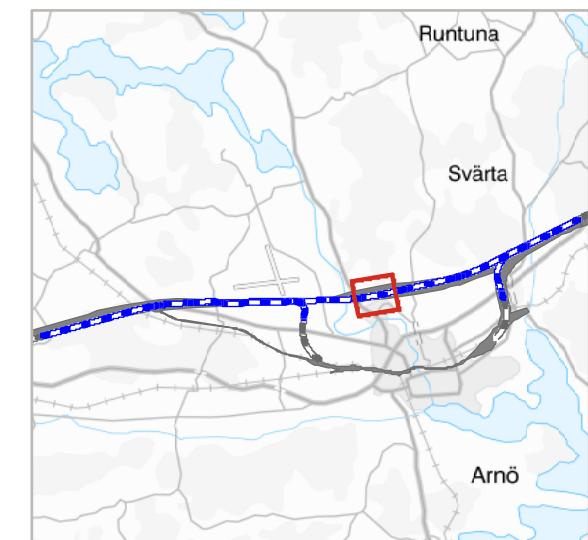
Teckenförklaring

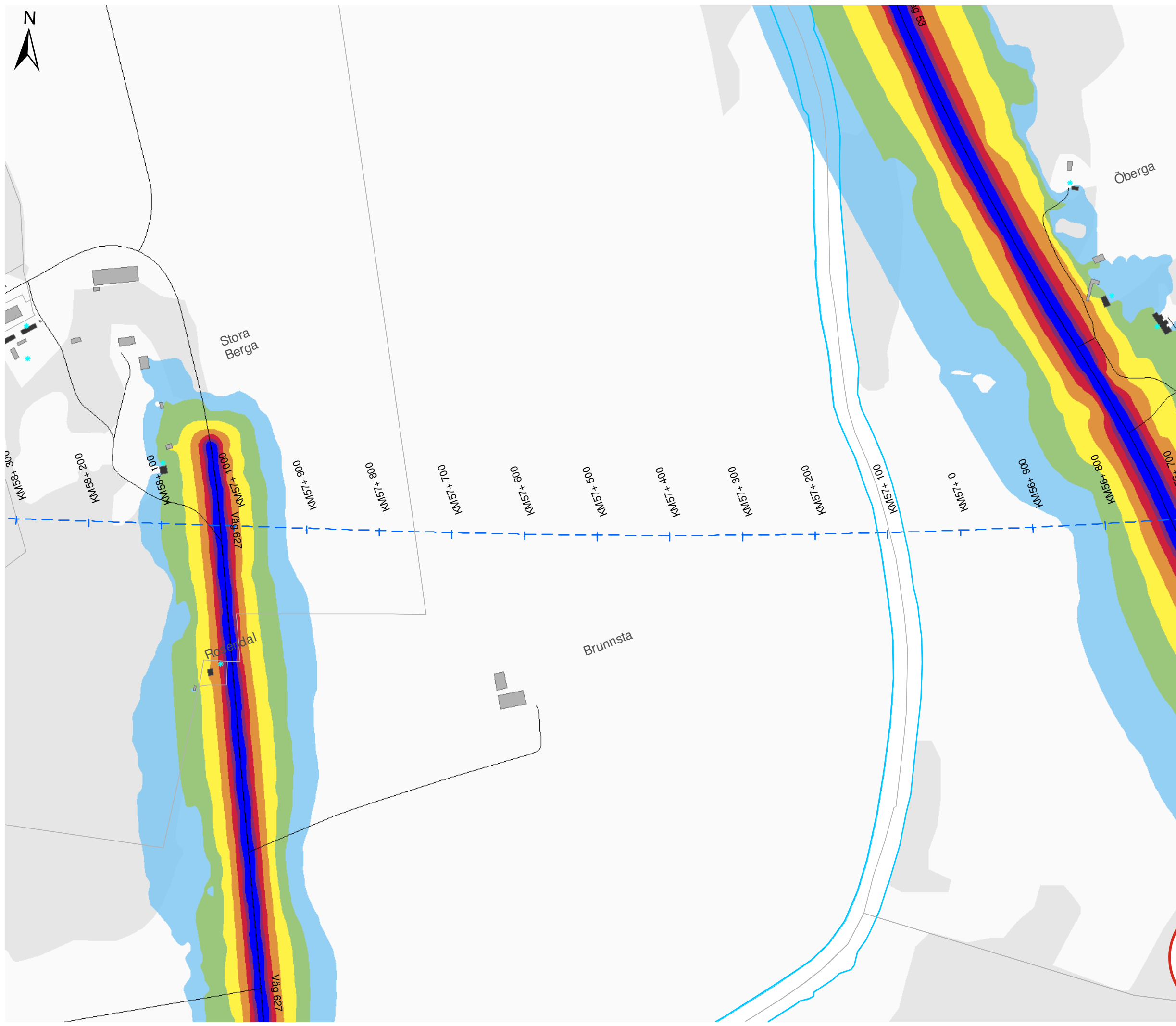
- Ny stambana
- Spår
- Motorväg E4
- Övrig väg
- Uteplats
- Bostäder
- Skolor
- Vårdlokaler
- Hotell
- Eventuella kontor
- Övriga byggnader

L_{max} (dBA)

- | | |
|-------|-------|
| 60-65 | 80-85 |
| 65-70 | 85-90 |
| 70-75 | ≥90 |
| 75-80 | |

Översikt

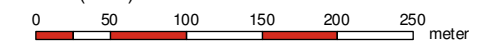




OSTLÄNKEN DELPROJEKT NYKÖPING

Sjösa - Skavsta
Bullerutredning - Bilaga 2b
Nollalternativ 2040
Maximal ljudnivå

Datum: 19-08-2022
Ärendenummer: TRV 2014/72084
Dokumentnummer: OLP3-04-025-32-0_0-0023
Skala (A3): 1:5.000
Sida (8/16)



© Lantmäteriet, Geodatasamverkan

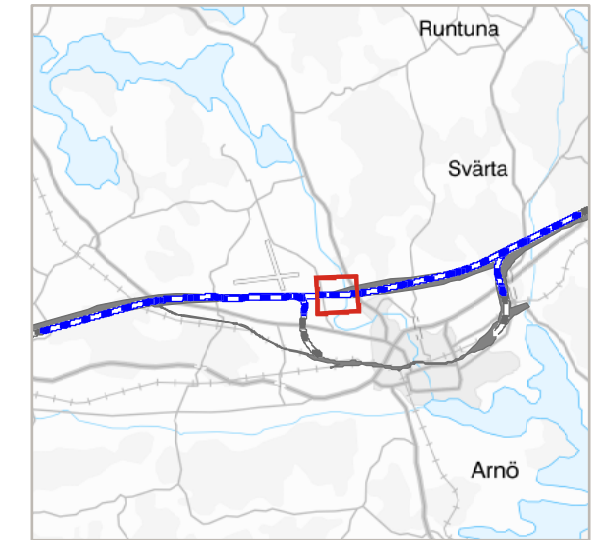
Teckenförklaring

- Ny stambana
- Spår
- Motorväg E4
- Övrig väg
- Uteplats
- Bostäder
- Skolor
- Vårdlokaler
- Hotell
- Eventuella kontor
- Övriga byggnader

Lmax (dBA)

	60-65		80-85
	65-70		85-90
	70-75		≥90
	75-80		

Översikt



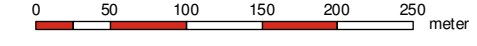


Skavsta flygplats

OSTLÄNKEN DELPROJEKT NYKÖPING

Sjösa - Skavsta
Bullerutredning - Bilaga 2b
Nollalternativ 2040
Maximal ljudnivå

Datum: 19-08-2022
Ärendenummer: TRV 2014/72084
Dokumentnummer: OLP3-04-025-32-0_0-0023
Skala (A3): 1:5.000
Sida (9/16)



© Lantmäteriet, Geodatasamverkan

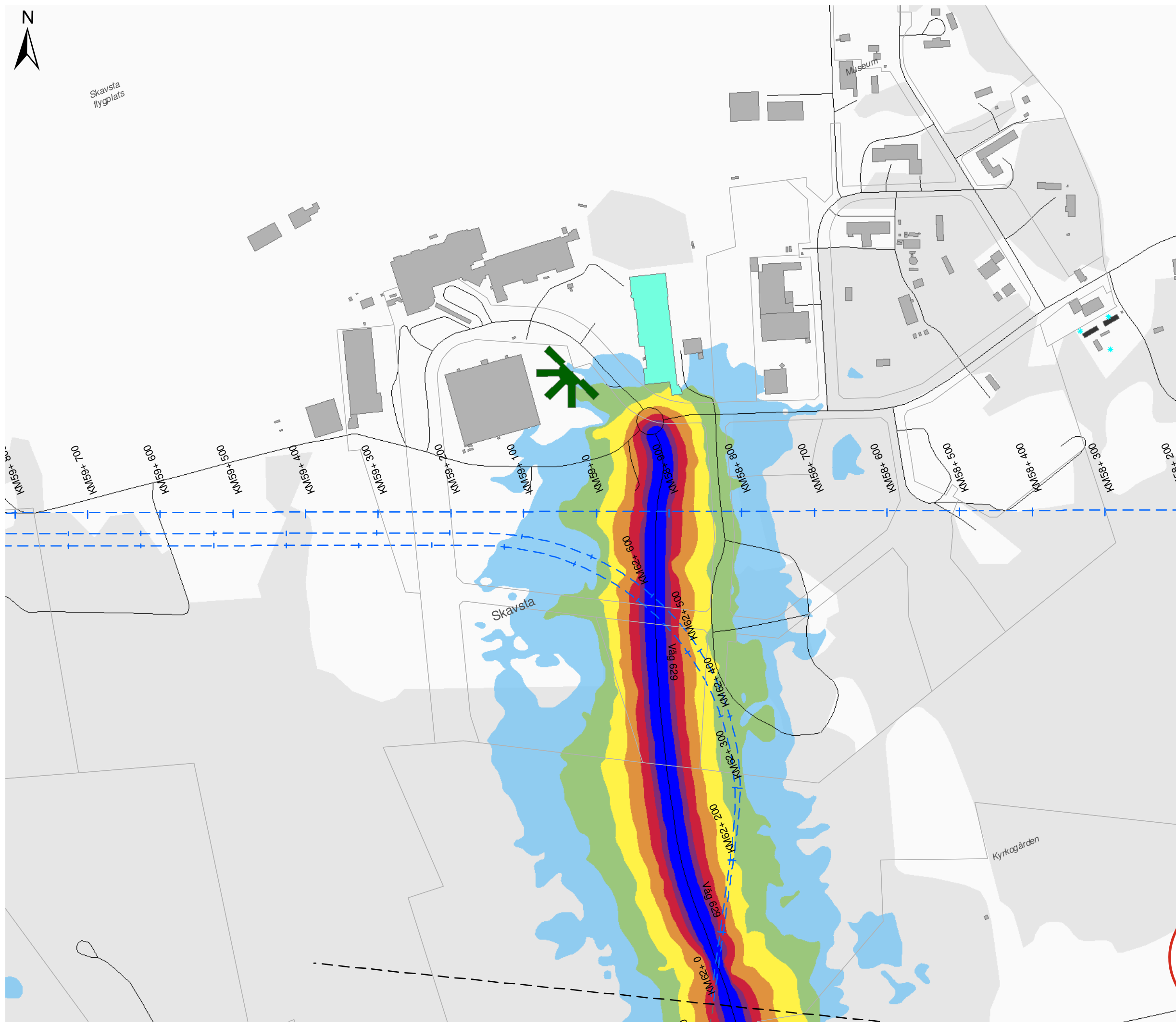
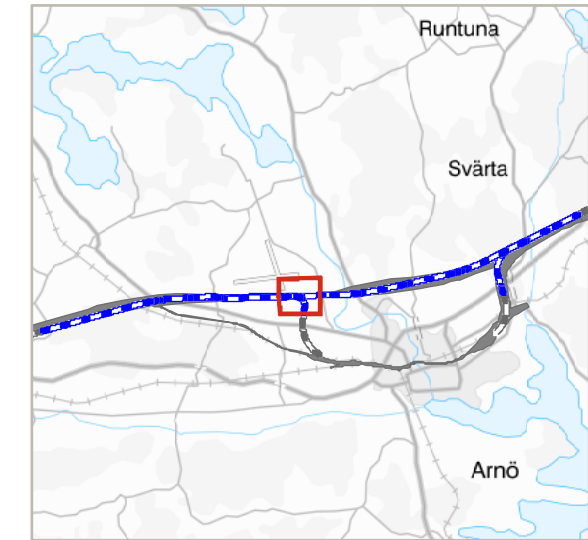
Teckenförklaring

- Ny stambana
- Spår
- Motorväg E4
- Övrig väg
- Uteplats
- Bostäder
- Skolor
- Vårdlokaler
- Hotell
- Eventuella kontor
- Övriga byggnader

Lmax (dBA)

	60-65		80-85
	65-70		85-90
	70-75		≥90
	75-80		

Översikt

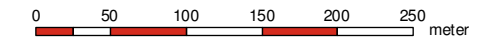




OSTLÄNKEN DELPROJEKT NYKÖPING

Sjösa - Skavsta
Bullerutredning - Bilaga 2b
Nollalternativ 2040
Maximal ljudnivå

Datum: 19-08-2022
Ärendenummer: TRV 2014/72084
Dokumentnummer: OLP3-04-025-32-0_0-0023
Skala (A3): 1:5.000
Sida (10/16)



© Lantmäteriet, Geodatasamverkan

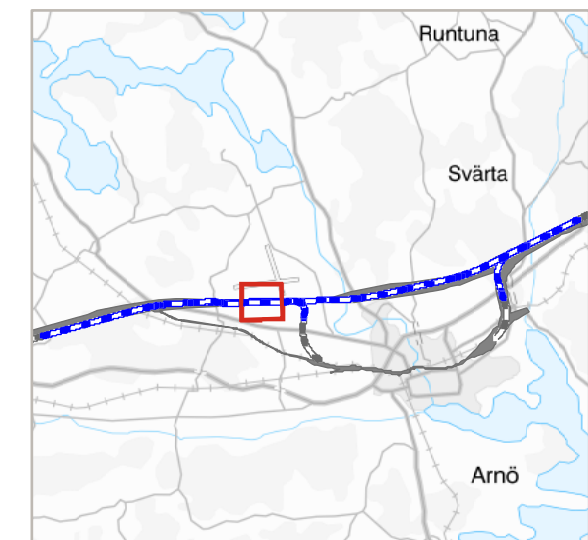
Teckenförklaring

- Ny stambana
- Spår
- Motorväg E4
- Övrig väg
- Uteplats
- Bostäder
- Skolor
- Vårdlokaler
- Hotell
- Eventuella kontor
- Övriga byggnader

L_{max} (dBA)

- | | |
|-------|-------|
| 60-65 | 80-85 |
| 65-70 | 85-90 |
| 70-75 | ≥90 |
| 75-80 | |

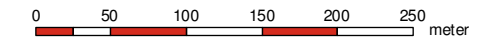
Översikt



OSTLÄNKEN DELPROJEKT NYKÖPING

Sjösa - Skavsta
Bullerutredning - Bilaga 2b
Nollalternativ 2040
Maximal ljudnivå

Datum: 19-08-2022
Ärendenummer: TRV 2014/72084
Dokumentnummer: OLP3-04-025-32-0_0-0023
Skala (A3): 1:5.000
Sida (11/16)




© Lantmäteriet, Geodatasamverkan

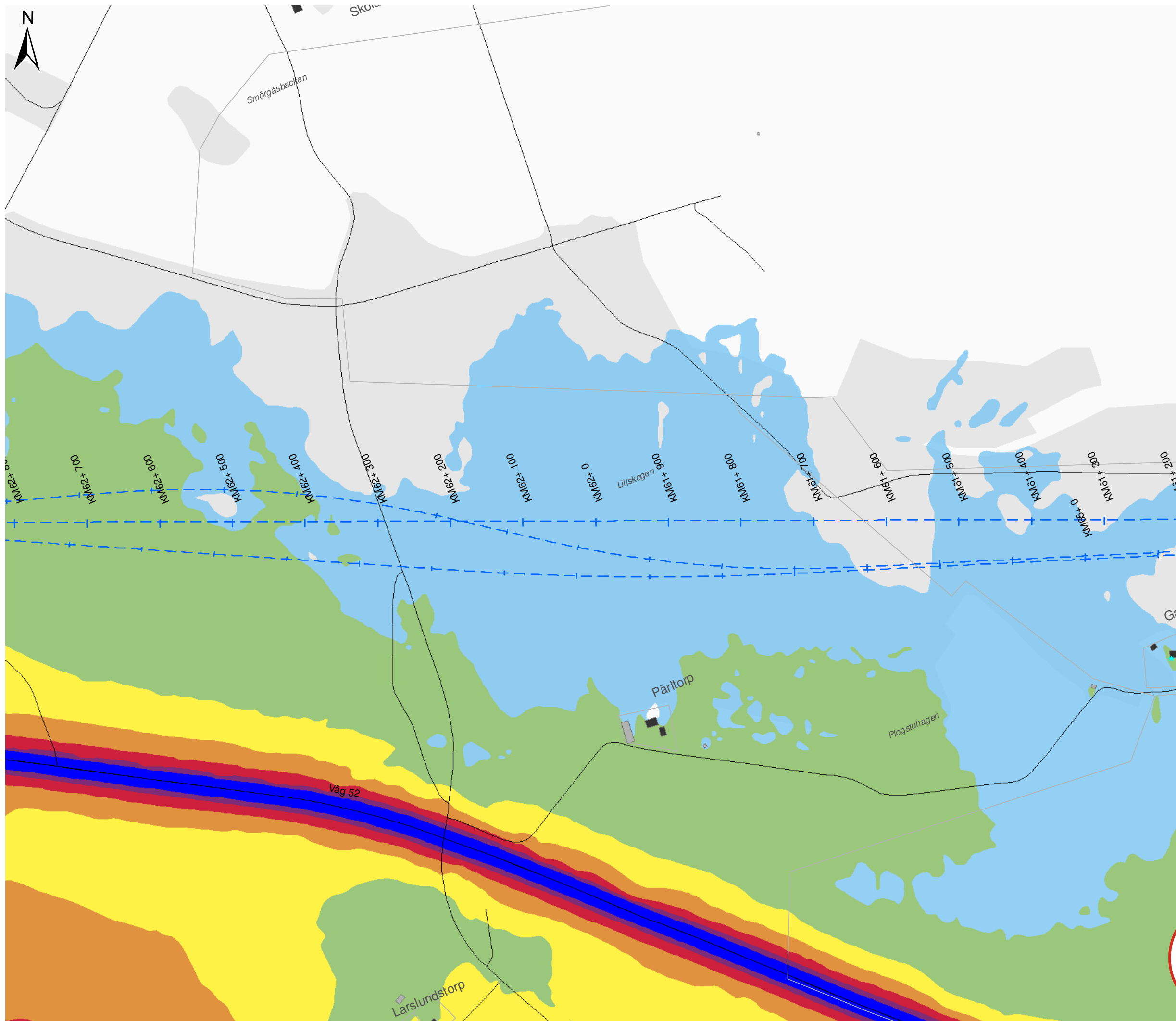
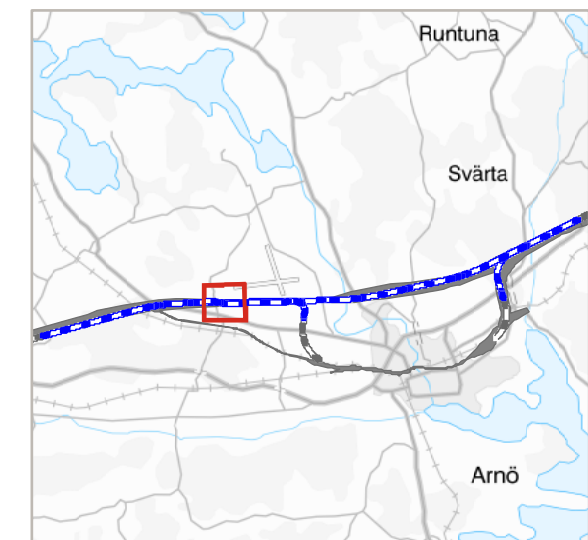
Teckenförklaring

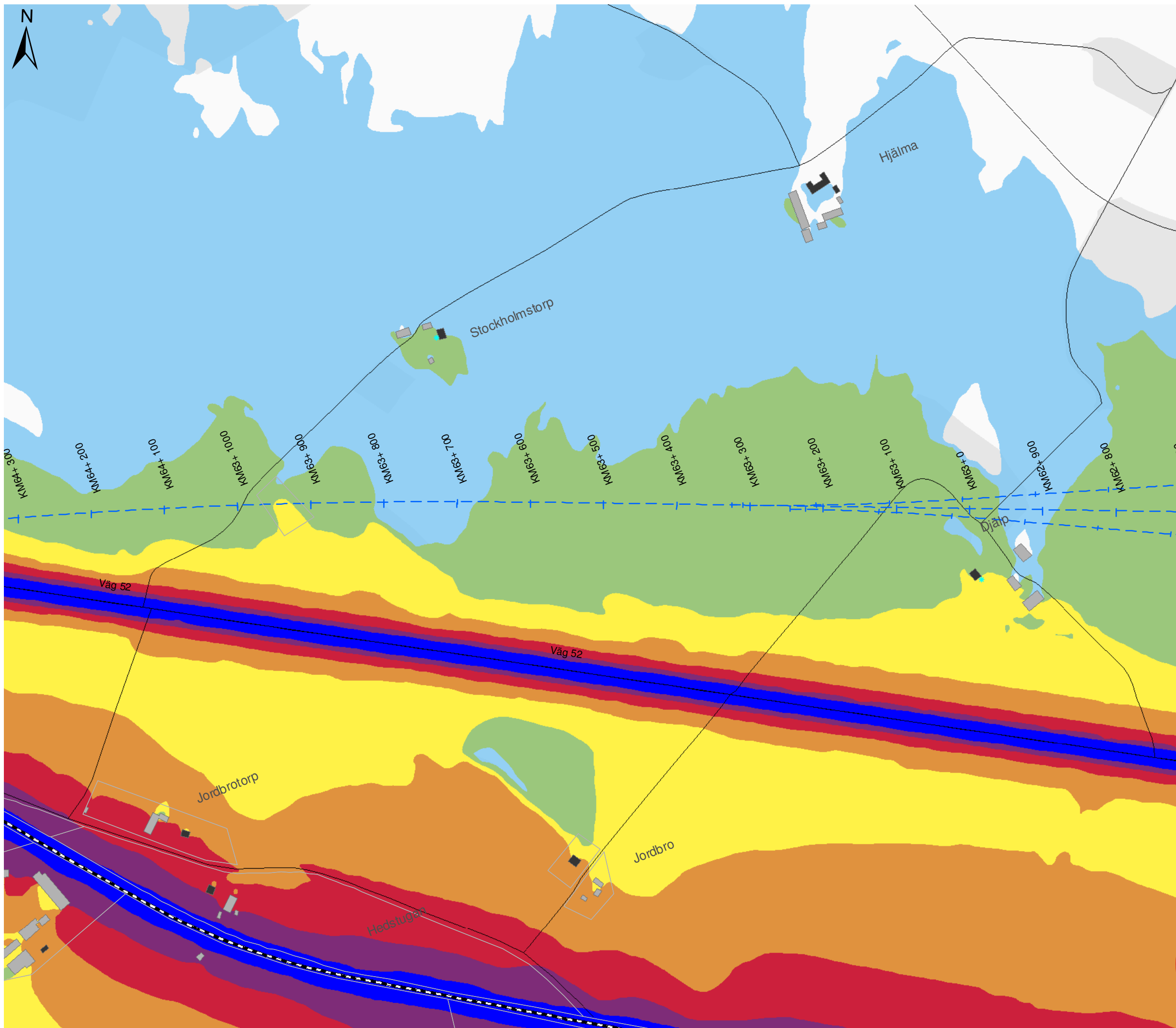
- Ny stambana
- Spår
- Motorväg E4
- Övrig väg
- Uteplats
- Bostäder
- Skolor
- Vårdlokaler
- Hotell
- Eventuella kontor
- Övriga byggnader

L_{max} (dBA)



Översikt





OSTLÄNKEN DELPROJEKT NYKÖPING

Sjösa - Skavsta
Bullerutredning - Bilaga 2b
Nollalternativ 2040
Maximal ljudnivå

Datum: 19-08-2022
Ärendenummer: TRV 2014/72084
Dokumentnummer: OLP3-04-025-32-0_0-0023
Skala (A3): 1:5.000
Sida (12/16)



© Lantmäteriet, Geodatasamverkan

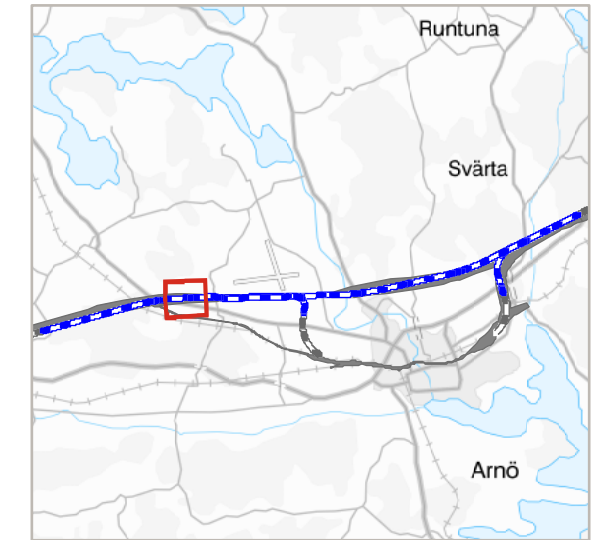
Teckenförklaring

- Ny stambana
- Spår
- Motorväg E4
- Övrig väg
- Uteplats
- Bostäder
- Skolor
- Vårdlokaler
- Hotell
- Eventuella kontor
- Övriga byggnader

Lmax (dBA)

	60-65		80-85
	65-70		85-90
	70-75		≥90
	75-80		

Översikt



OSTLÄNKEN DELPROJEKT NYKÖPING

Sjösa - Skavsta
Bullerutredning - Bilaga 2b
Nollalternativ 2040
Maximal ljudnivå

Datum: 19-08-2022
Ärendenummer: TRV 2014/72084
Dokumentnummer: OLP3-04-025-32-0_0-0023
Skala (A3): 1:5.000
Sida (13/16)



© Lantmäteriet, Geodatasamverkan

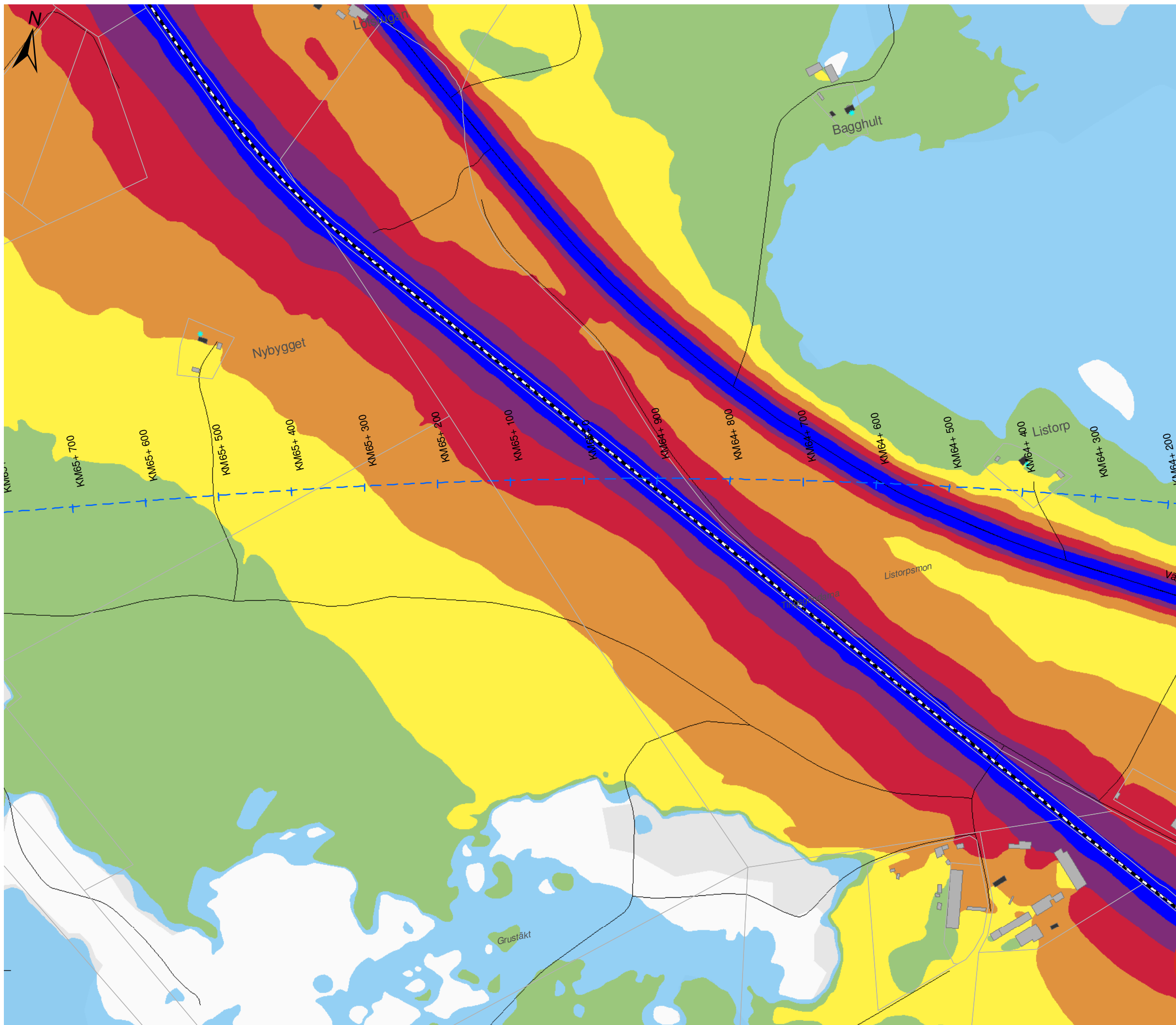
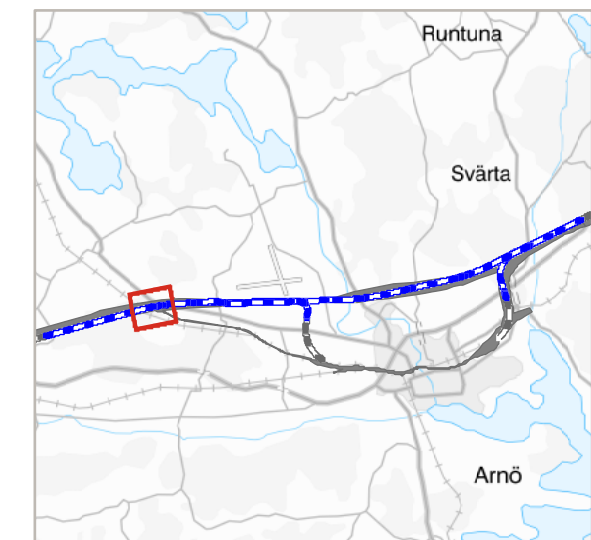
Teckenförklaring

- Ny stambana
- Spår
- Motorväg E4
- Övrig väg
- Uteplats
- Bostäder
- Skolor
- Vårdlokaler
- Hotell
- Eventuella kontor
- Övriga byggnader

Lmax (dBA)

60-65	80-85
65-70	85-90
70-75	≥90
75-80	

Översikt



OSTLÄNKEN DELPROJEKT NYKÖPING

Sjösa - Skavsta
Bullerutredning - Bilaga 2b
Nollalternativ 2040
Maximal ljudnivå

Datum: 19-08-2022
Ärendenummer: TRV 2014/72084
Dokumentnummer: OLP3-04-025-32-0_0-0023
Skala (A3): 1:5.000
Sida (14/16)




© Lantmäteriet, Geodatasamverkan

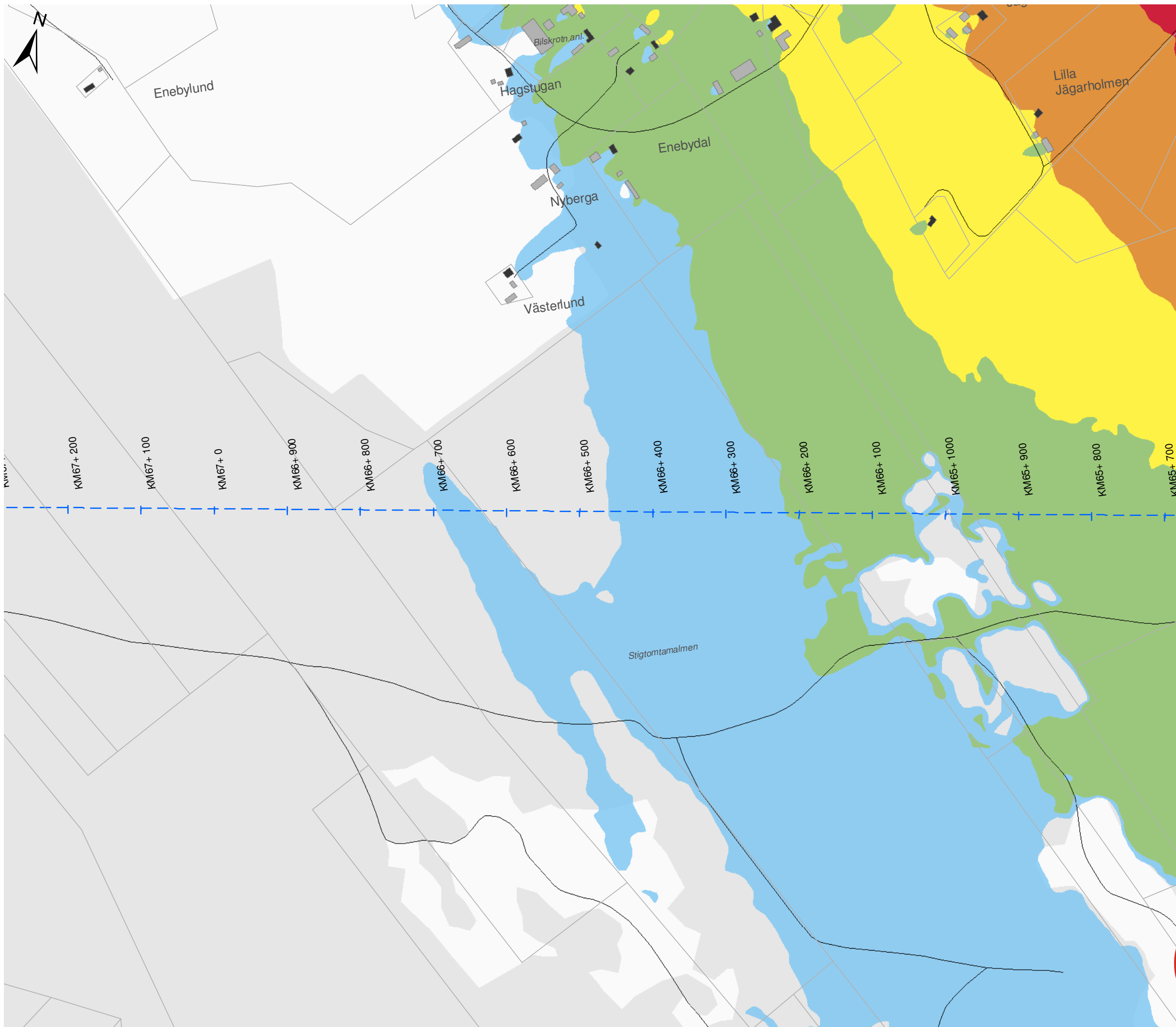
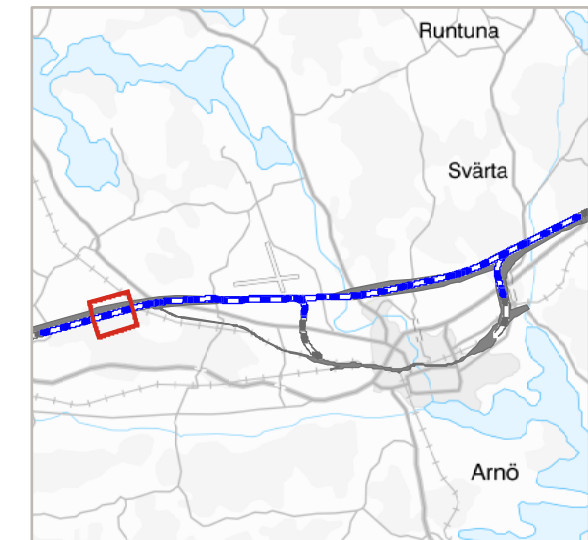
Teckenförklaring

- Ny stambana
- Spår
- Motorväg E4
- Övrig väg
- Uteplats
- Bostäder
- Skolor
- Vårdlokaler
- Hotell
- Eventuella kontor
- Övriga byggnader

L_{max} (dBA)



Översikt

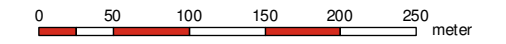




OSTLÄNKEN DELPROJEKT NYKÖPING

Sjösa - Skavsta
Bullerutredning - Bilaga 2b
Nollalternativ 2040
Maximal ljudnivå

Datum: 19-08-2022
Ärendenummer: TRV 2014/72084
Dokumentnummer: OLP3-04-025-32-0_0-0023
Skala (A3): 1:5.000
Sida (15/16)




© Lantmäteriet, Geodatasamverkan

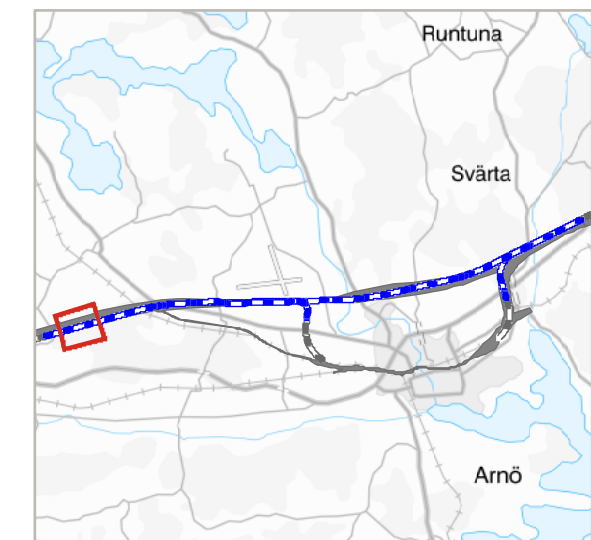
Teckenförklaring

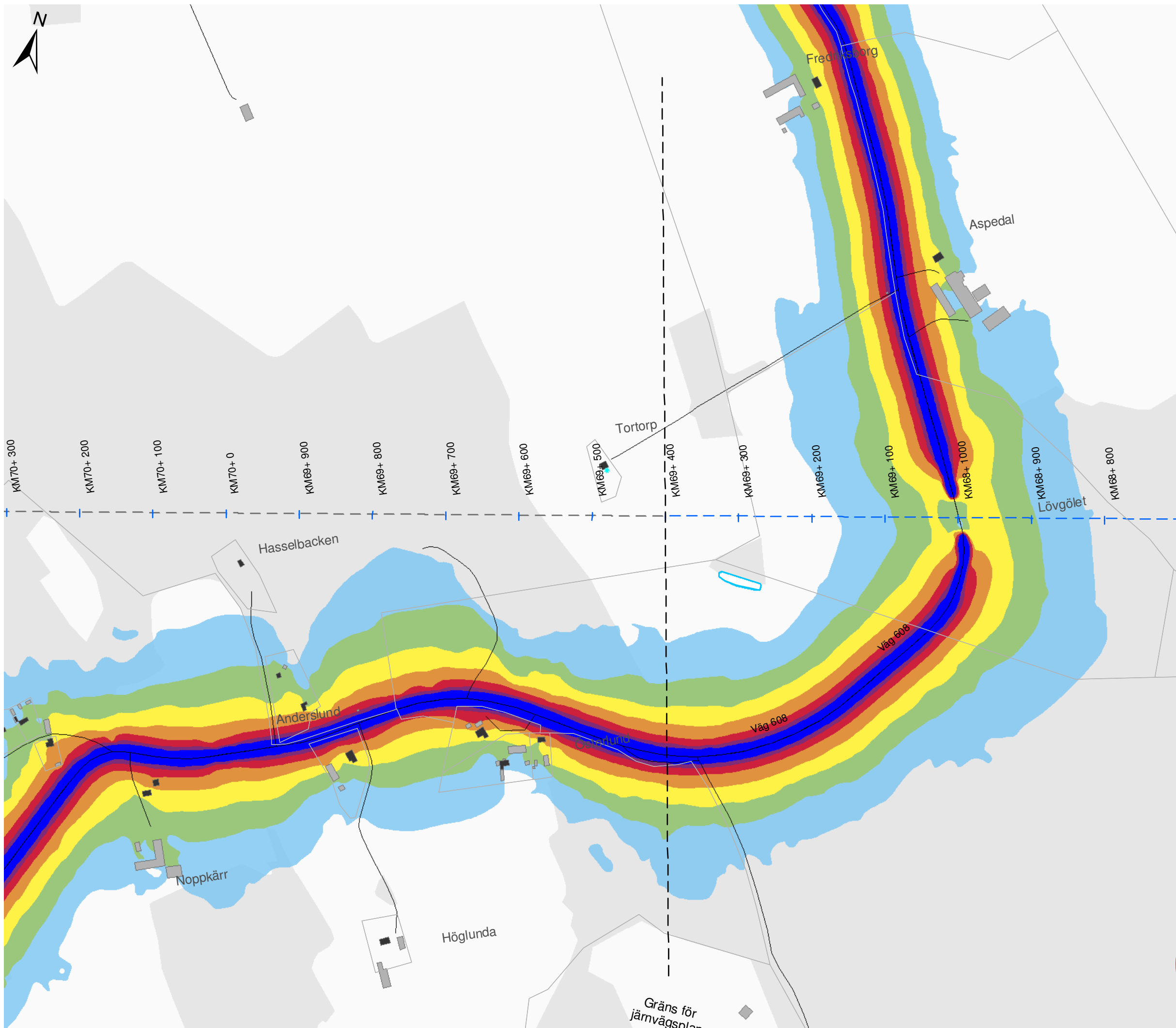
- Ny stambana
- Spår
- Motorväg E4
- Övrig väg
- Uteplats
- Bostäder
- Skolor
- Vårdlokaler
- Hotell
- Eventuella kontor
- Övriga byggnader

L_{max} (dBA)



Översikt





OSTLÄNKEN DELPROJEKT NYKÖPING

Sjösa - Skavsta
Bullerutredning - Bilaga 2b
Nollalternativ 2040
Maximal ljudnivå

Datum: 19-08-2022
Ärendenummer: TRV 2014/72084
Dokumentnummer: OLP3-04-025-32-0_0-0023
Skala (A3): 1:5.000
Sida (16/16)



© Lantmäteriet, Geodatasamverkan

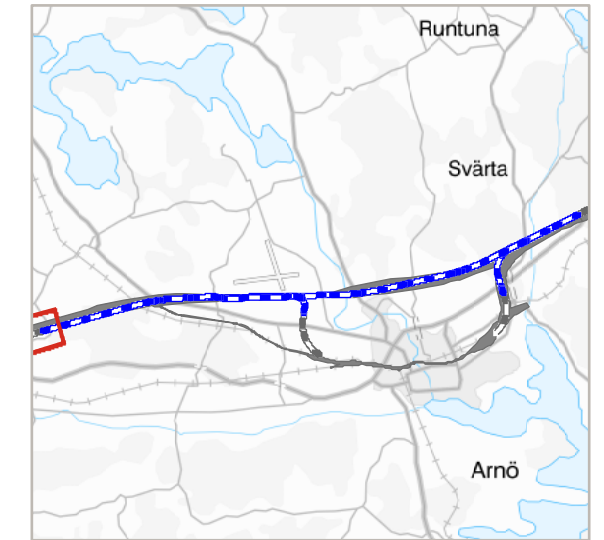
Teckenförklaring

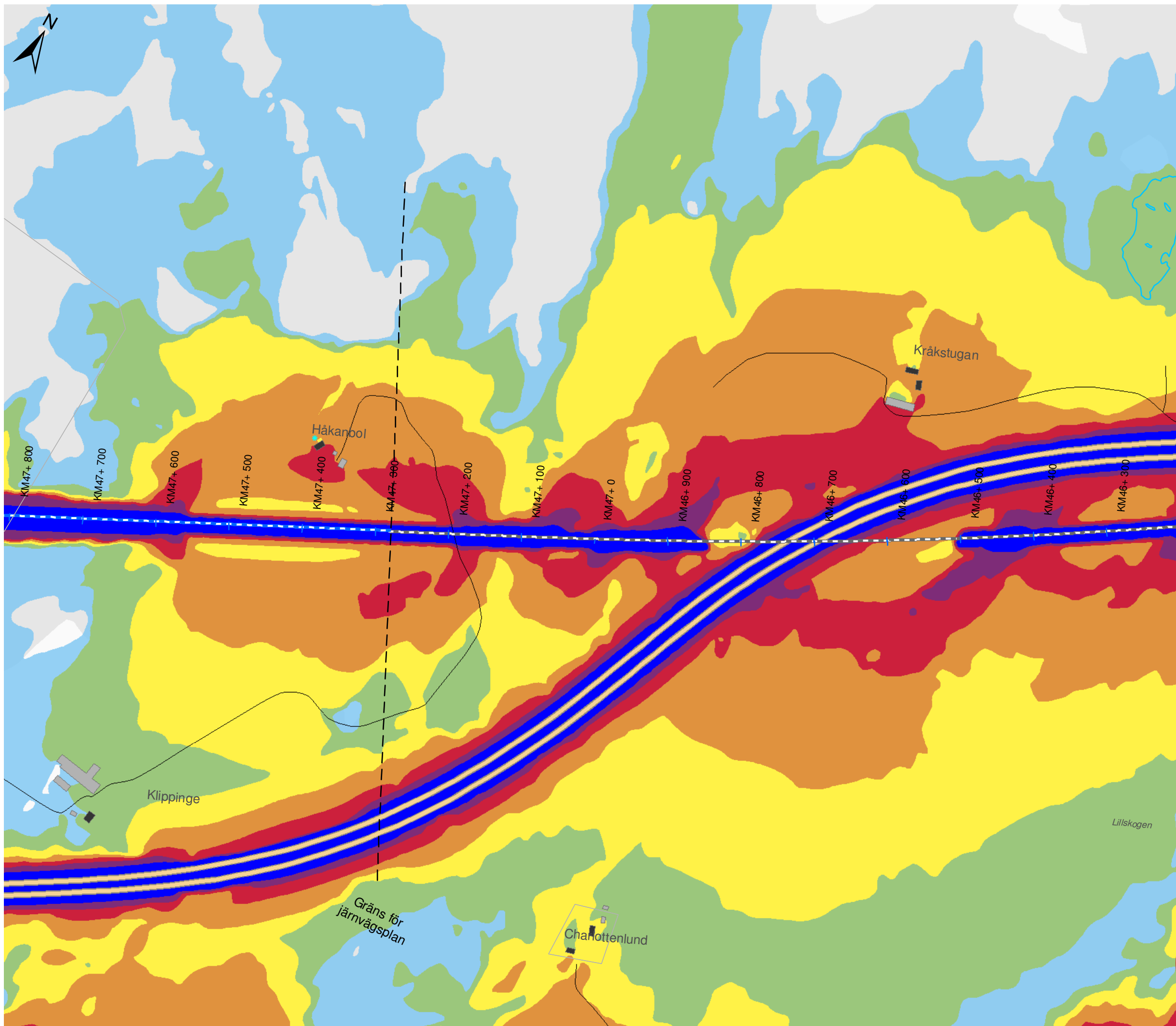
- Ny stambana
- Spår
- Motorväg E4
- Övrig väg
- Uteplats
- Bostäder
- Skolor
- Vårdlokaler
- Hotell
- Eventuella kontor
- Övriga byggnader

Lmax (dBA)

	60-65		80-85
	65-70		85-90
	70-75		≥90
	75-80		

Översikt

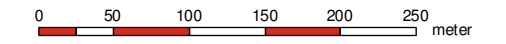




OSTLÄNKEN DELPROJEKT NYKÖPING

Sjösa - Skavsta
Bullerutredning - Bilaga 2b
Utbyggnadsalternativet 2040
Maximal ljudnivå

Datum: 19-08-2022
Ärendenummer: TRV 2014/72084
Dokumentnummer: OLP3-04-025-32-0_0-0023
Skala (A3): 1:5.000
Sida (1/16)



© Lantmäteriet, Geodatasamverkan

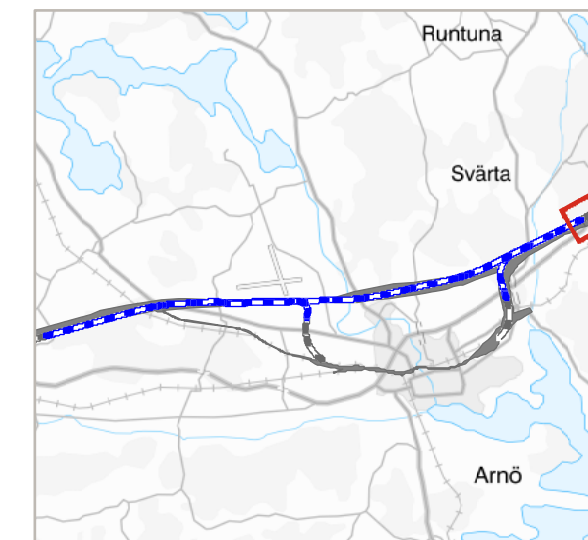
Teckenförklaring

- Ny stambana
- Spår
- Motorväg E4
- Övrig väg
- Uteplats
- Bostäder
- Skolor
- Vårdlokaler
- Hotell
- Eventuella kontor
- Övriga byggnader

Lmax (dBA)

	60-65		80-85
	65-70		85-90
	70-75		≥90
	75-80		

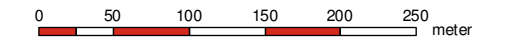
Översikt



OSTLÄNKEN DELPROJEKT NYKÖPING

Sjösa - Skavsta
Bullerutredning - Bilaga 2b
Utbyggnadsalternativet 2040
Maximal ljudnivå

Datum: 19-08-2022
Ärendenummer: TRV 2014/72084
Dokumentnummer: OLP3-04-025-32-0_0-0023
Skala (A3): 1:5.000
Sida (2/16)



© Lantmäteriet, Geodatasamverkan

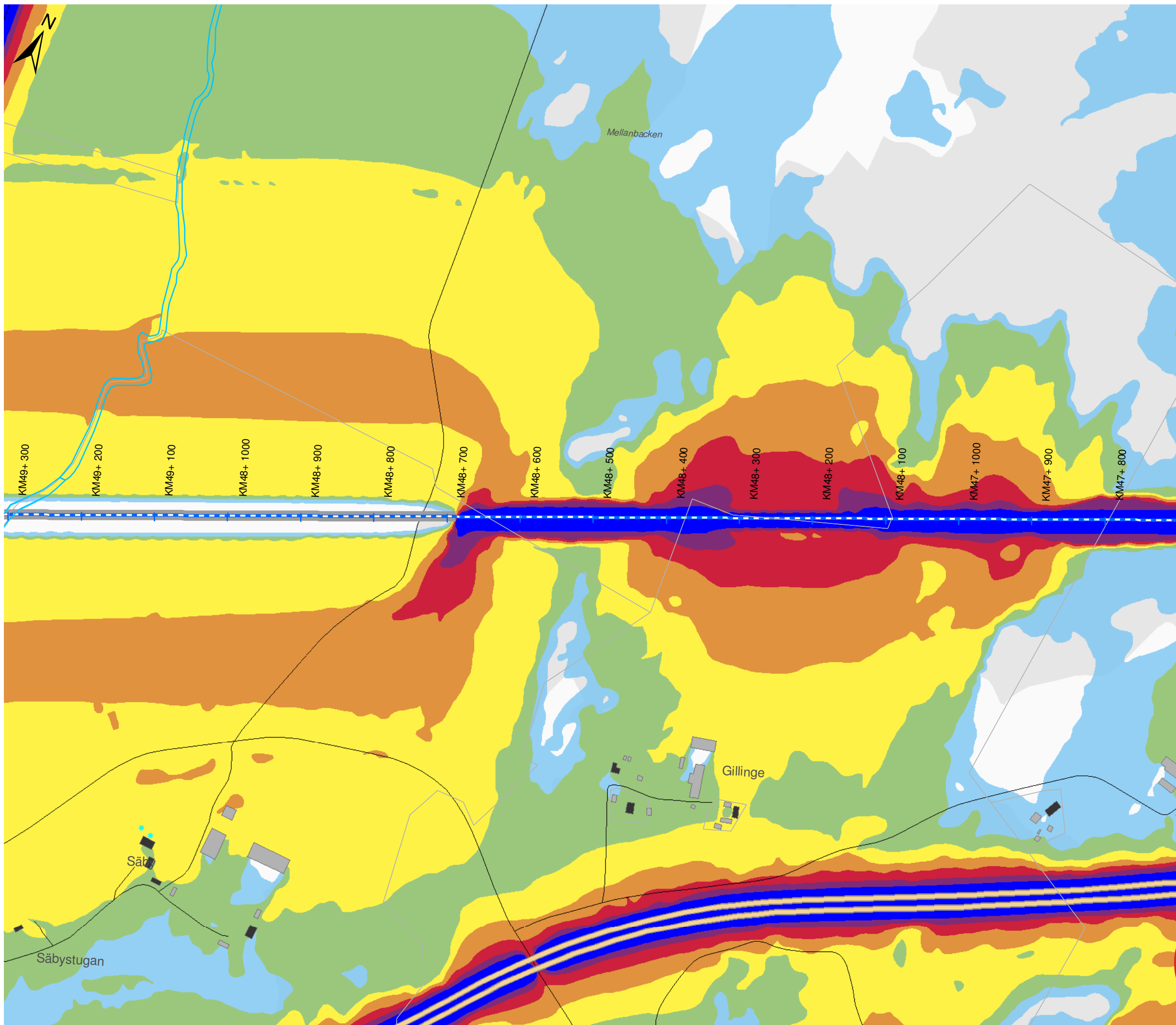
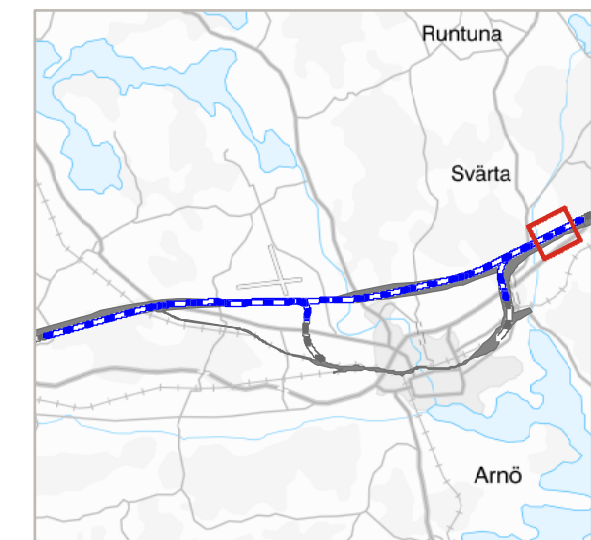
Teckenförklaring

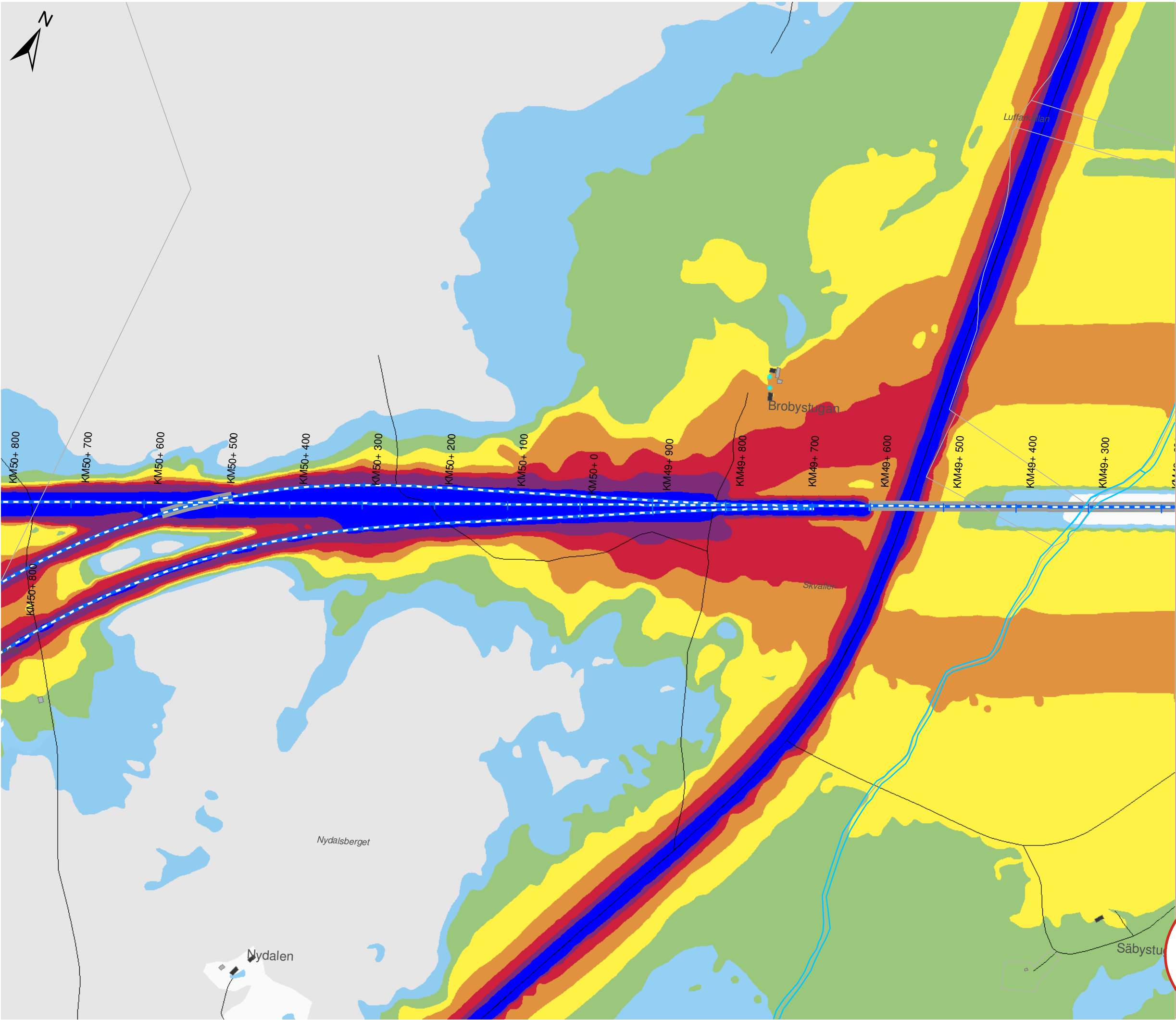
- Ny stambana
- Spår
- Motorväg E4
- Övrig väg
- Uteplats
- Bostäder
- Skolor
- Vårdlokaler
- Hotell
- Eventuella kontor
- Övriga byggnader

L_{max} (dBA)

60-65	80-85
65-70	85-90
70-75	≥90
75-80	

Översikt





OSTLÄNKEN DELPROJEKT NYKÖPING

Sjösa - Skavsta
Bullerutredning - Bilaga 2b
Utbyggnadsalternativet 2040
Maximal ljudnivå

Datum: 19-08-2022
Ärendenummer: TRV 2014/72084
Dokumentnummer: OLP3-04-025-32-0_0-0023
Skala (A3): 1:5.000
Sida (3/16)



© Lantmäteriet, Geodatasamverkan

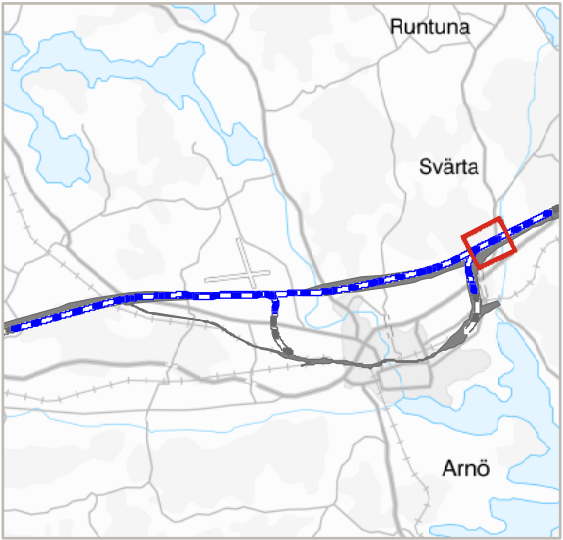
Teckenförklaring

- Ny stambana
- Spår
- Motorväg E4
- Övrig väg
- Uteplats
- Bostäder
- Skolor
- Vårdlokaler
- Hotell
- Eventuella kontor
- Övriga byggnader

Lmax (dBA)

	60-65		80-85
	65-70		85-90
	70-75		≥90
	75-80		

Översikt



OSTLÄNKEN DELPROJEKT NYKÖPING

Sjösa - Skavsta
Bullerutredning - Bilaga 2b
Utbyggnadsalternativet 2040
Maximal ljudnivå

Datum: 19-08-2022
Ärendenummer: TRV 2014/72084
Dokumentnummer: OLP3-04-025-32-0_0-0023
Skala (A3): 1:5.000
Sida (4/16)



© Lantmäteriet, Geodatasamverkan

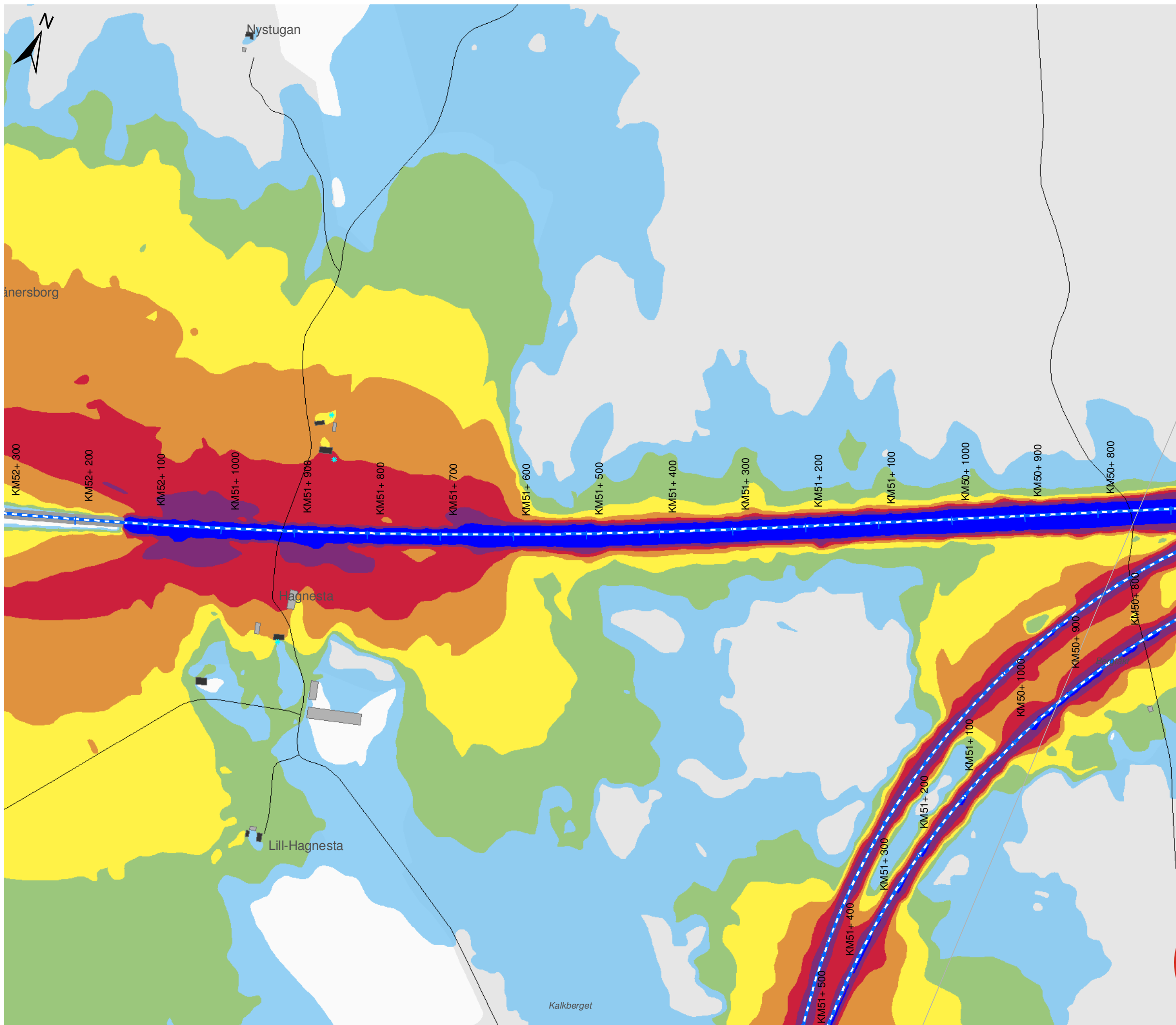
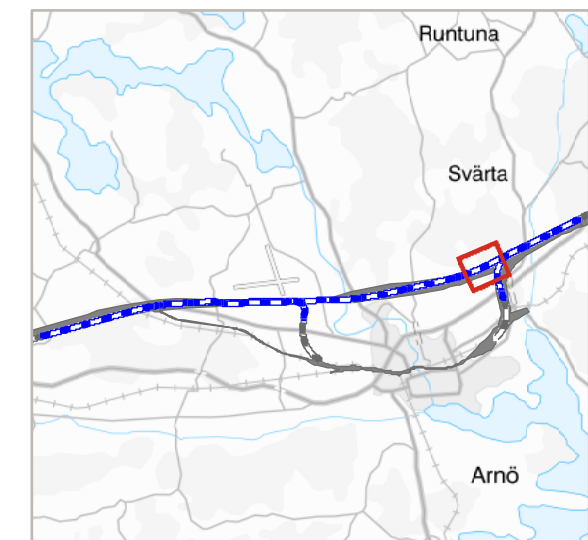
Teckenförklaring

- Ny stambana
- Spår
- Motorväg E4
- Övrig väg
- Uteplats
- Bostäder
- Skolor
- Vårdlokaler
- Hotell
- Eventuella kontor
- Övriga byggnader

L_{max} (dBA)

60-65	80-85
65-70	85-90
70-75	≥90
75-80	

Översikt



OSTLÄNKEN DELPROJEKT NYKÖPING

Sjösa - Skavsta
Bullerutredning - Bilaga 2b
Utbyggnadsalternativet 2040
Maximal ljudnivå

Datum: 19-08-2022
Ärendenummer: TRV 2014/72084
Dokumentnummer: OLP3-04-025-32-0_0-0023
Skala (A3): 1:5.000
Sida (5/16)



© Lantmäteriet, Geodatasamverkan

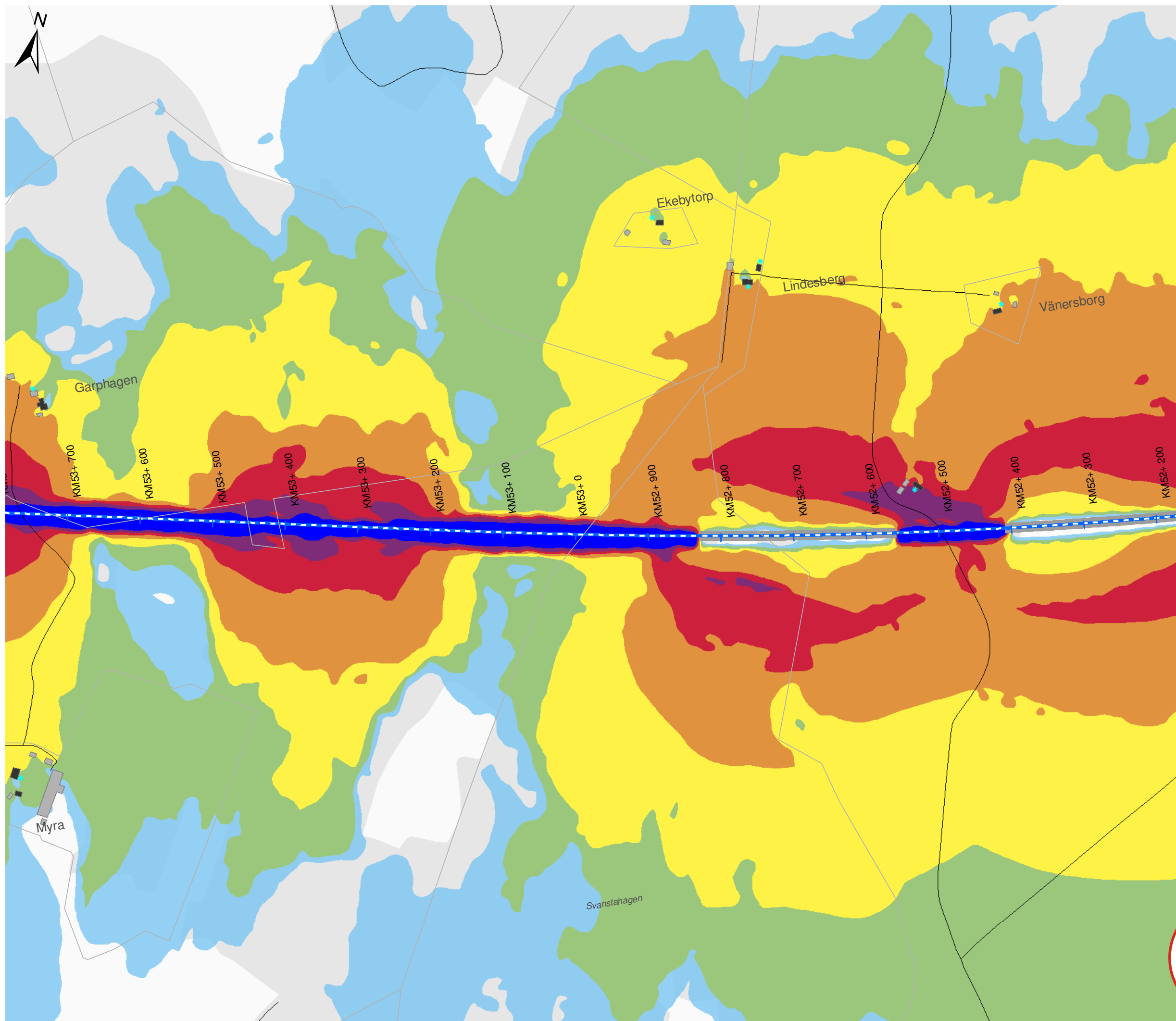
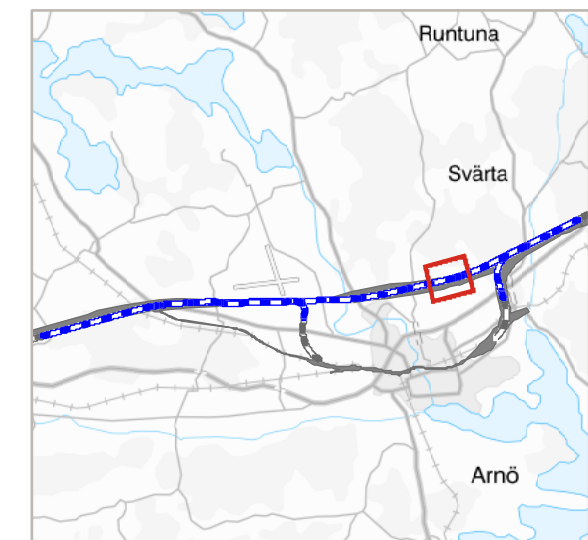
Teckenförklaring

- Ny stambana
- Spår
- Motorväg E4
- Övrig väg
- Uteplats
- Bostäder
- Skolor
- Vårdlokaler
- Hotell
- Eventuella kontor
- Övriga byggnader

L_{max} (dBA)

60-65	80-85
65-70	85-90
70-75	≥90
75-80	

Översikt



OSTLÄNKEN DELPROJEKT NYKÖPING

Sjösa - Skavsta
Bullerutredning - Bilaga 2b
Utbyggnadsalternativet 2040
Maximal ljudnivå

Datum: 19-08-2022
Ärendenummer: TRV 2014/72084
Dokumentnummer: OLP3-04-025-32-0_0-0023
Skala (A3): 1:5.000
Sida (6/16)



© Lantmäteriet, Geodatasamverkan

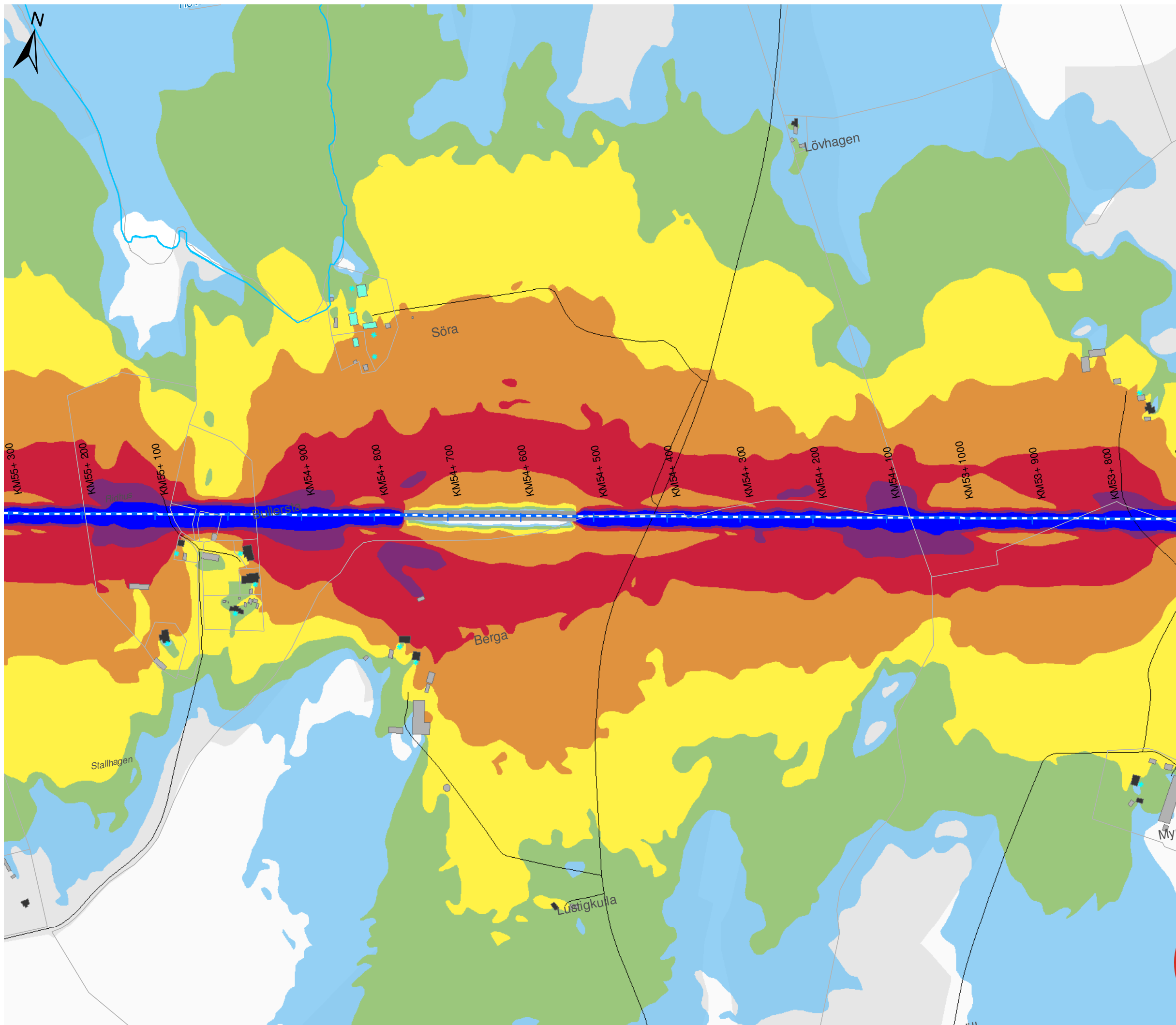
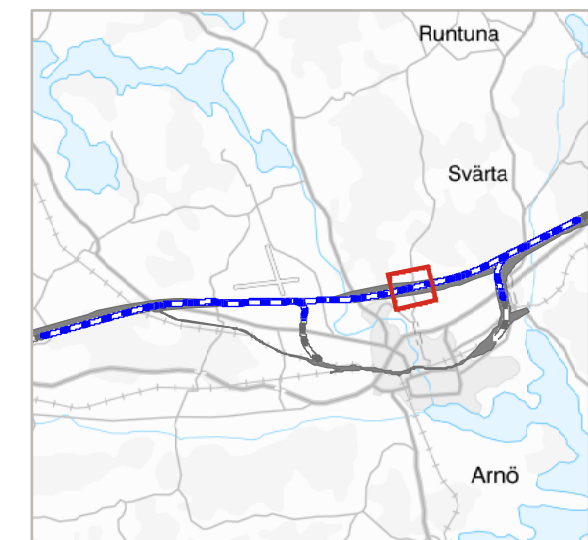
Teckenförklaring

- Ny stambana
- Spår
- Motorväg E4
- Övrig väg
- Uteplats
- Bostäder
- Skolor
- Vårdlokaler
- Hotell
- Eventuella kontor
- Övriga byggnader

L_{max} (dBA)

60-65	80-85
65-70	85-90
70-75	≥90
75-80	

Översikt



OSTLÄNKEN DELPROJEKT NYKÖPING

Sjösa - Skavsta
Bullerutredning - Bilaga 2b
Utbyggnadsalternativet 2040
Maximal ljudnivå

Datum: 19-08-2022
Ärendenummer: TRV 2014/72084
Dokumentnummer: OLP3-04-025-32-0_0-0023
Skala (A3): 1:5.000
Sida (7/16)



© Lantmäteriet, Geodatasamverkan

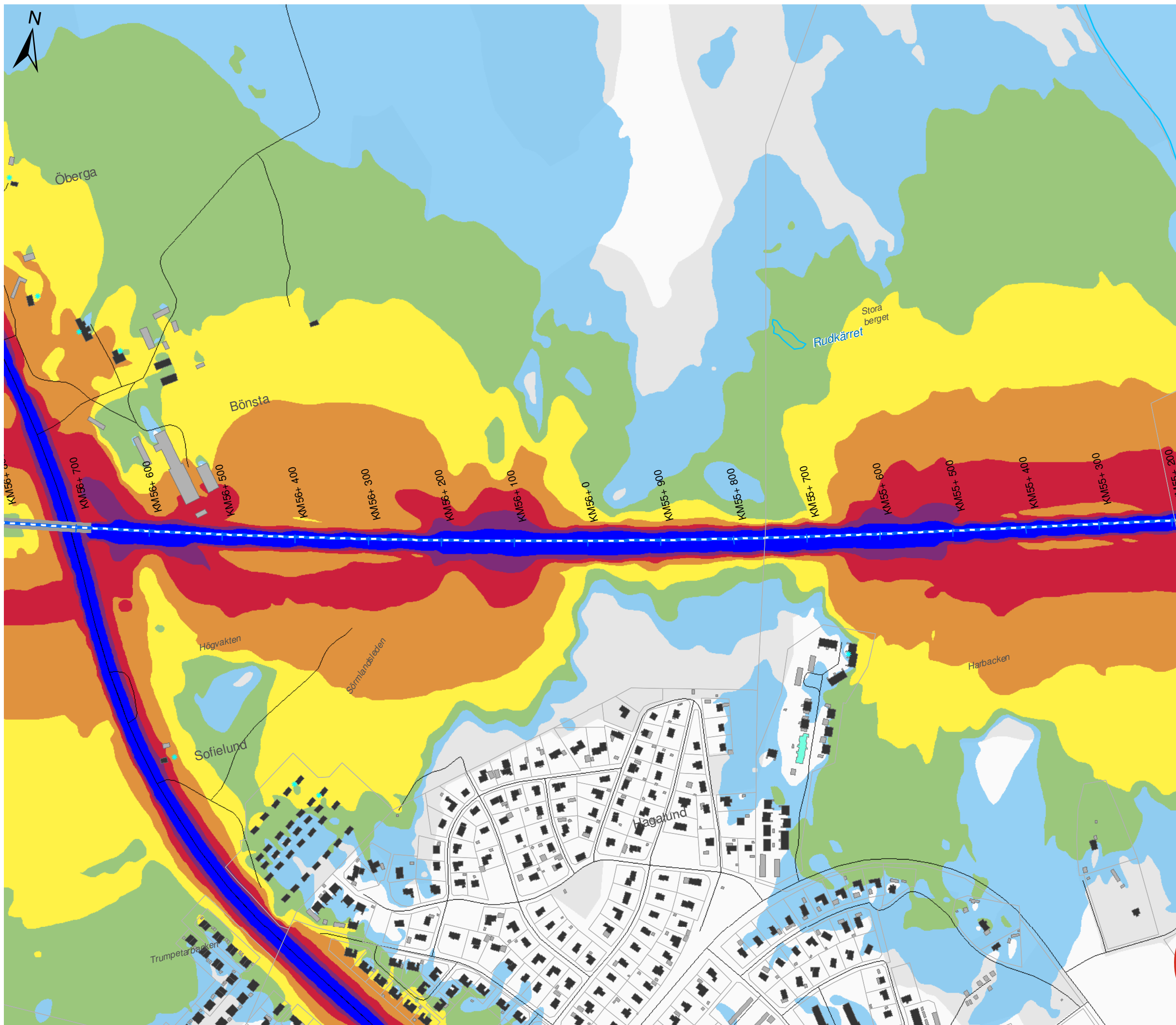
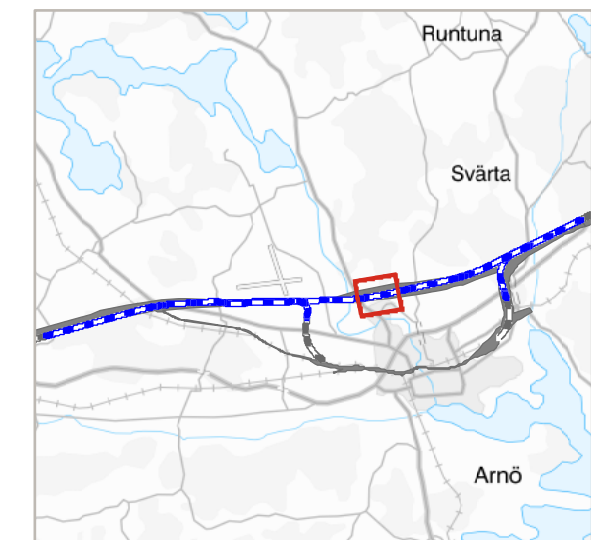
Teckenförklaring

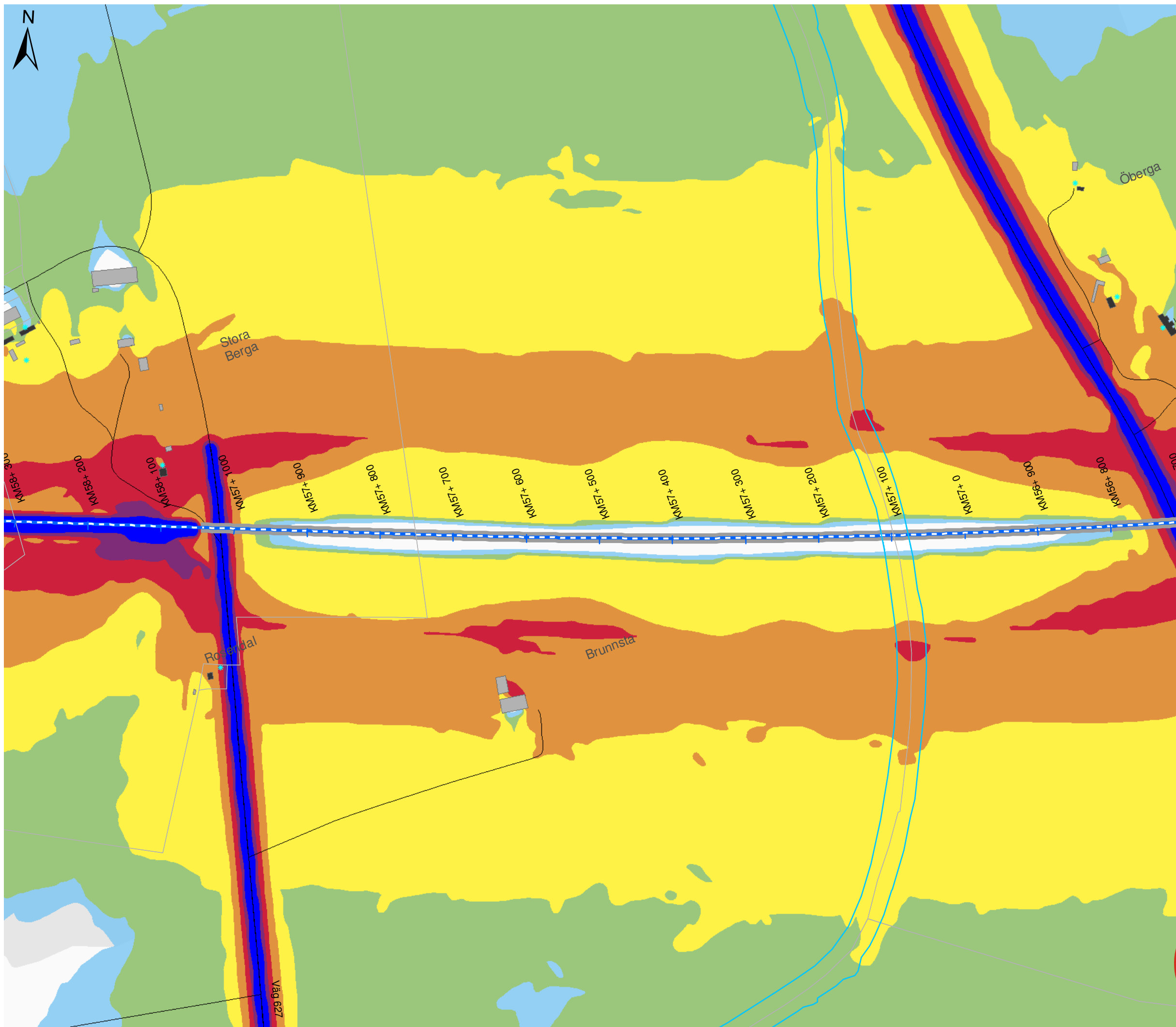
- Ny stambana
- Spår
- Motorväg E4
- Övrig väg
- Uteplats
- Bostäder
- Skolor
- Vårdlokaler
- Hotell
- Eventuella kontor
- Övriga byggnader

L_{max} (dBA)

60-65	80-85
65-70	85-90
70-75	≥90
75-80	

Översikt





OSTLÄNKEN DELPROJEKT NYKÖPING

Sjösa - Skavsta
Bullerutredning - Bilaga 2b
Utbyggnadsalternativet 2040
Maximal ljudnivå

Datum: 19-08-2022
Ärendenummer: TRV 2014/72084
Dokumentnummer: OLP3-04-025-32-0_0-0023
Skala (A3): 1:5.000
Sida (8/16)



© Lantmäteriet, Geodatasamverkan

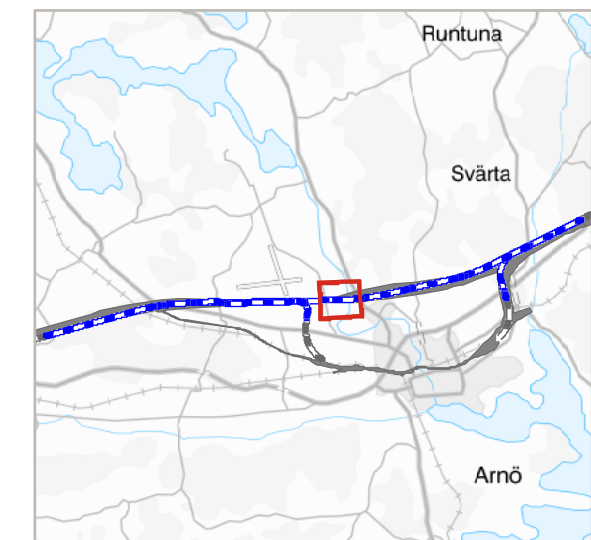
Teckenförklaring

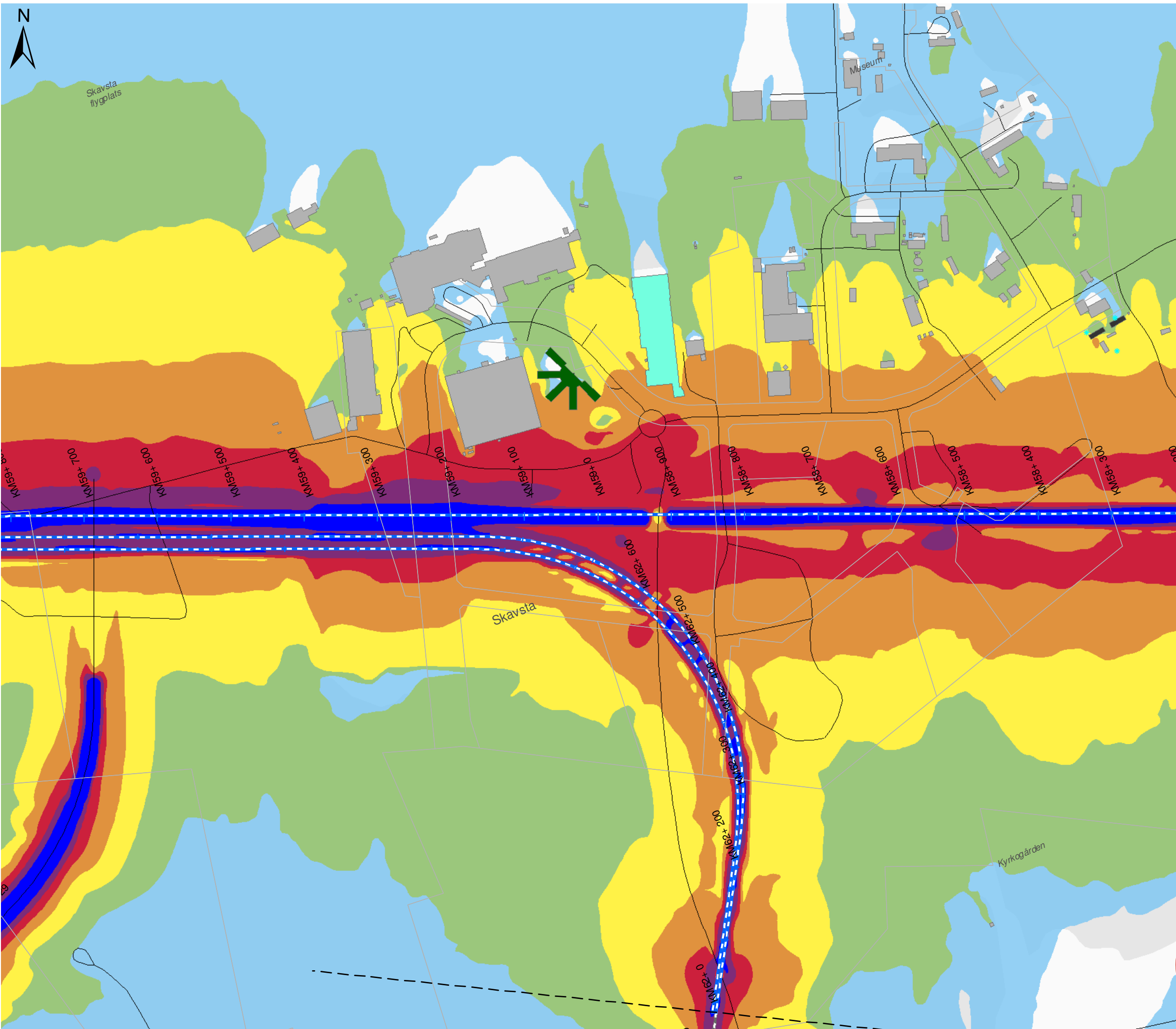
- Ny stambana
- Spår
- Motorväg E4
- Övrig väg
- Uteplats
- Bostäder
- Skolor
- Vårdlokaler
- Hotell
- Eventuella kontor
- Övriga byggnader

Lmax (dBA)

- | | | | |
|--|-------|--|-------|
| | 60-65 | | 80-85 |
| | 65-70 | | 85-90 |
| | 70-75 | | ≥90 |
| | 75-80 | | |

Översikt





OSTLÄNKEN DELPROJEKT NYKÖPING

Sjösa - Skavsta
Bullerutredning - Bilaga 2b
Utbyggnadsalternativet 2040
Maximal ljudnivå

Datum: 19-08-2022
Ärendenummer: TRV 2014/72084
Dokumentnummer: OLP3-04-025-32-0_0-0023
Skala (A3): 1:5.000
Sida (9/16)



© Lantmäteriet, Geodatasamverkan

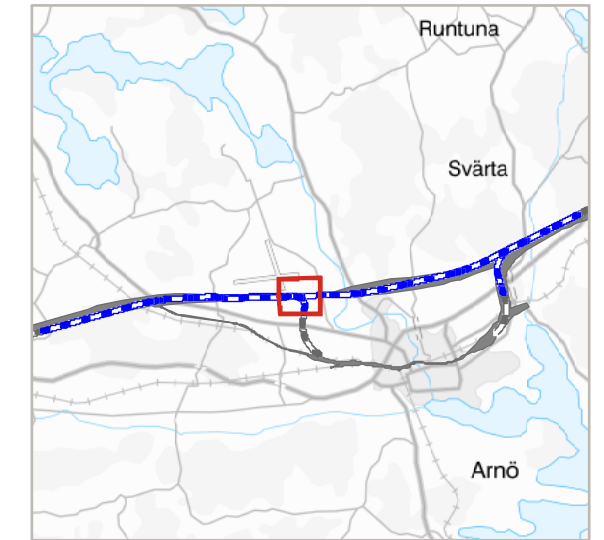
Teckenförklaring

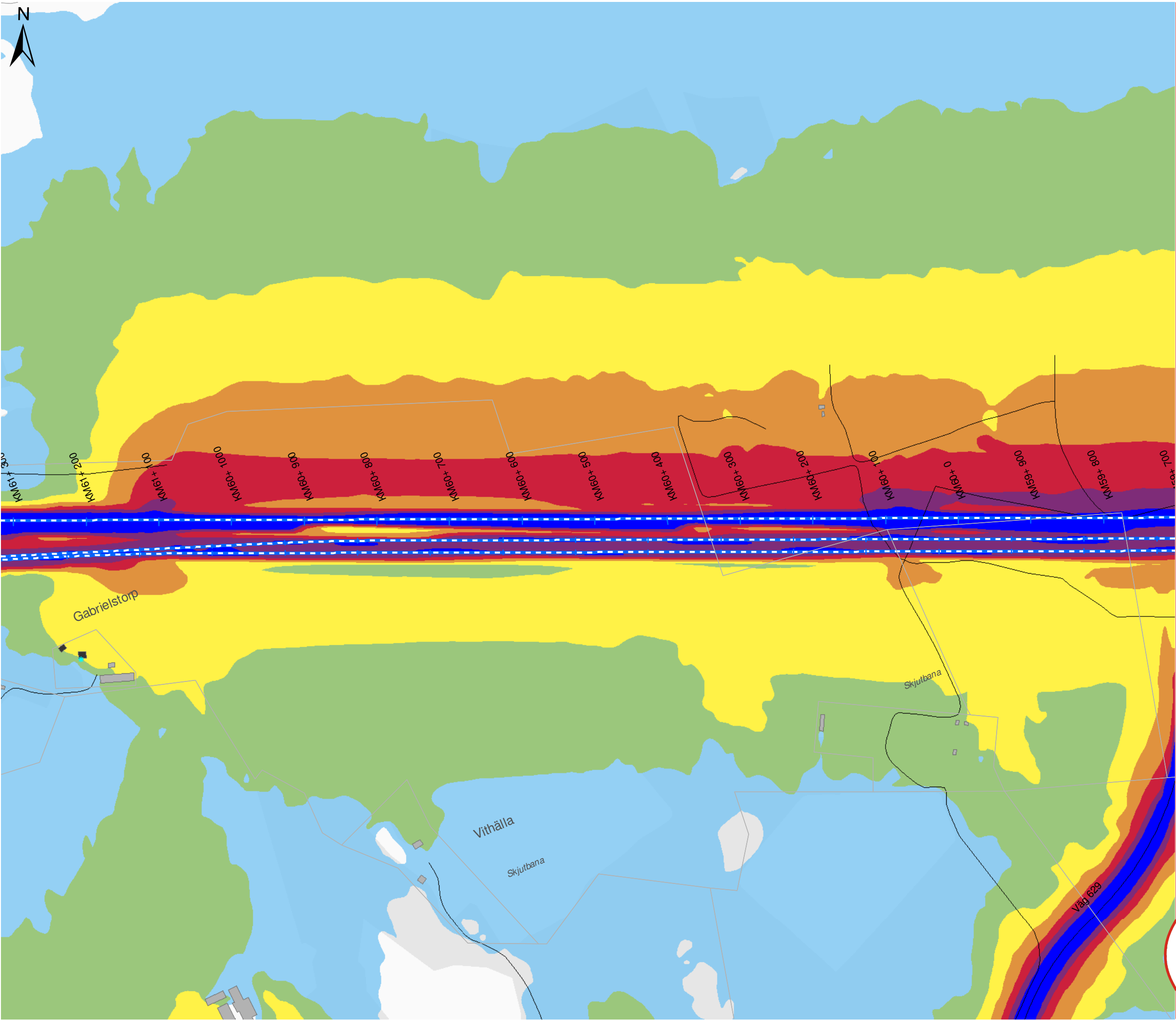
- Ny stambana
- Spår
- Motorväg E4
- Övrig väg
- Uteplats
- Bostäder
- Skolor
- Vårdlokaler
- Hotell
- Eventuella kontor
- Övriga byggnader

Lmax (dBA)

	60-65		80-85
	65-70		85-90
	70-75		≥90
	75-80		

Översikt

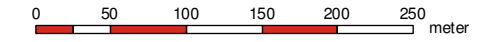




OSTLÄNKEN DELPROJEKT NYKÖPING

Sjösa - Skavsta
Bullerutredning - Bilaga 2b
Utbyggnadsalternativet 2040
Maximal ljudnivå

Datum: 19-08-2022
Ärendenummer: TRV 2014/72084
Dokumentnummer: OLP3-04-025-32-0_0-0023
Skala (A3): 1:5.000
Sida (10/16)



© Lantmäteriet, Geodatasamverkan

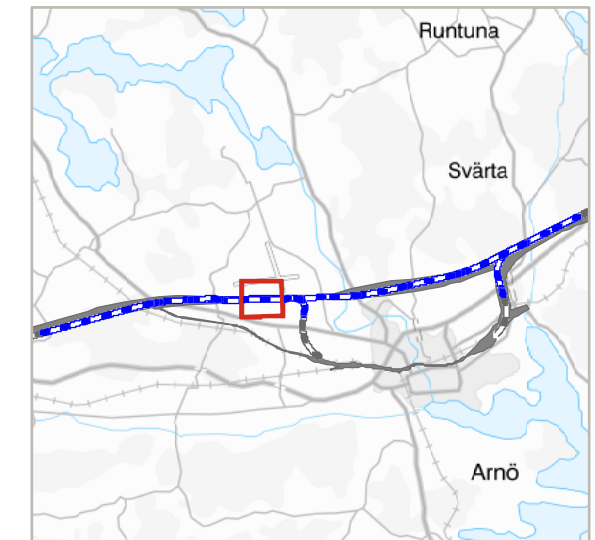
Teckenförklaring

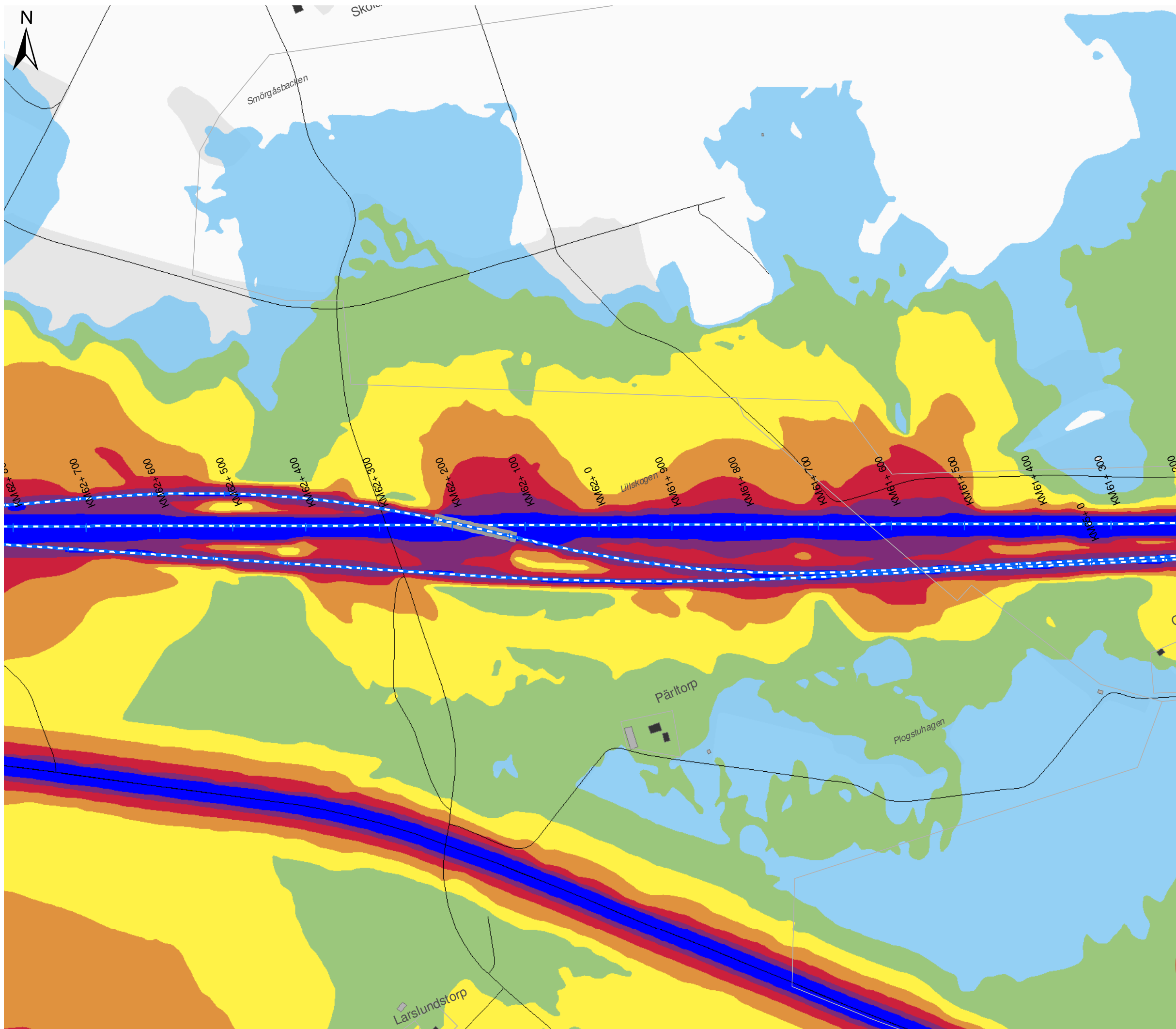
- Ny stambana
- Spår
- Motorväg E4
- Övrig väg
- Uteplats
- Bostäder
- Skolor
- Vårdlokaler
- Hotell
- Eventuella kontor
- Övriga byggnader

Lmax (dBA)

	60-65		80-85
	65-70		85-90
	70-75		≥90
	75-80		

Översikt





OSTLÄNKEN DELPROJEKT NYKÖPING

Sjösa - Skavsta
Bullerutredning - Bilaga 2b
Utbyggnadsalternativet 2040
Maximal ljudnivå

Datum: 19-08-2022
Ärendenummer: TRV 2014/72084
Dokumentnummer: OLP3-04-025-32-0_0-0023
Skala (A3): 1:5.000
Sida (11/16)



© Lantmäteriet, Geodatasamverkan

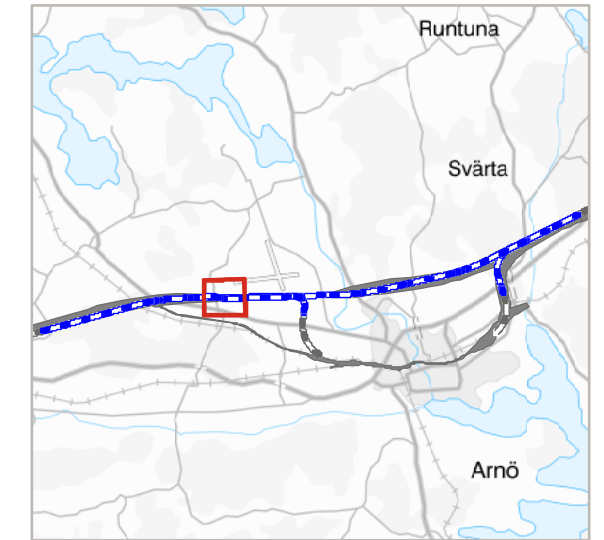
Teckenförklaring

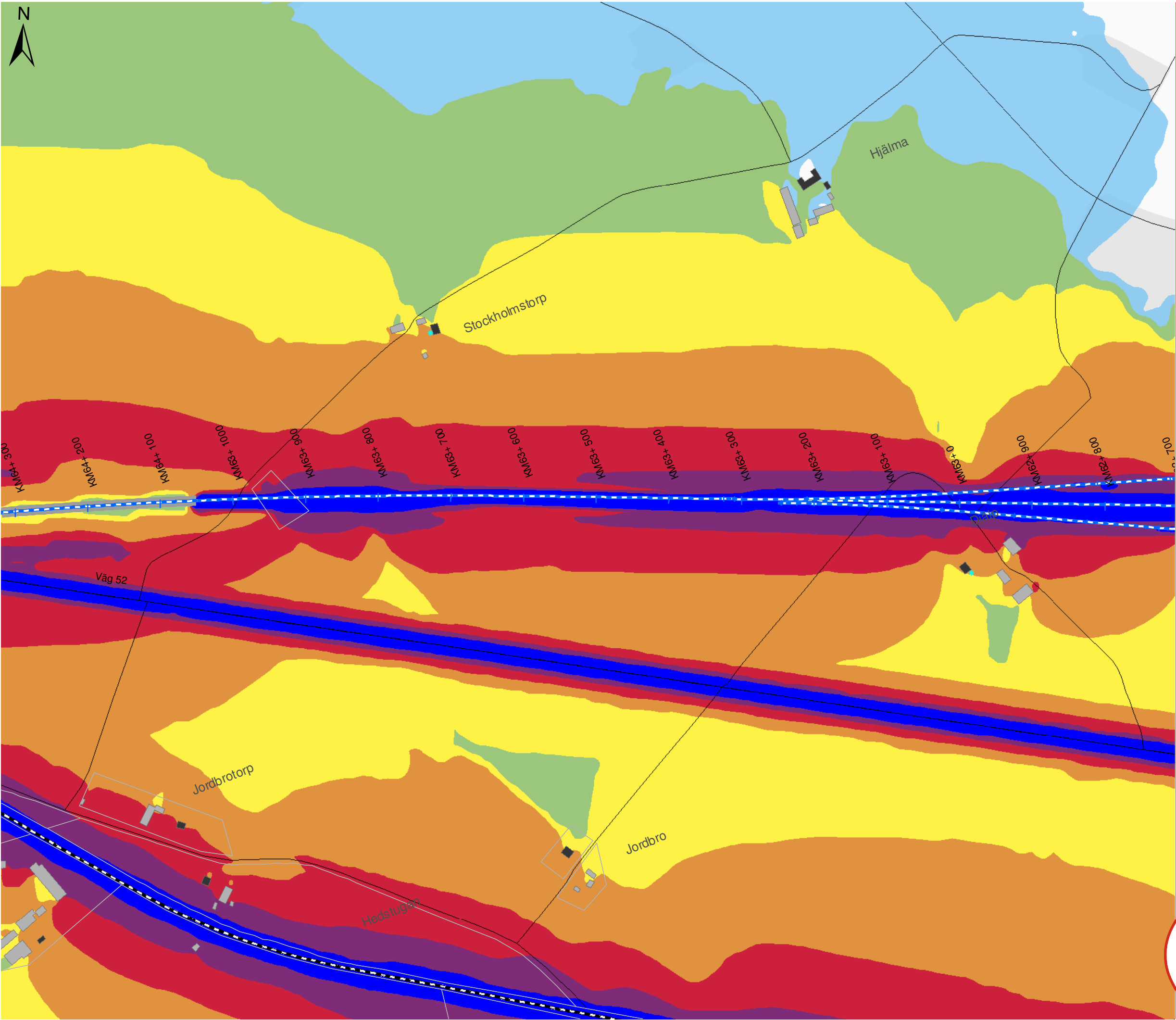
- Ny stambana
- Spår
- Motorväg E4
- Övrig väg
- Uteplats
- Bostäder
- Skolor
- Vårdlokaler
- Hotell
- Eventuella kontor
- Övriga byggnader

Lmax (dBA)

	60-65		80-85
	65-70		85-90
	70-75		≥90
	75-80		

Översikt





OSTLÄNKEN DELPROJEKT NYKÖPING

Sjösa - Skavsta
Bullerutredning - Bilaga 2b
Utbyggnadsalternativet 2040
Maximal ljudnivå

Datum: 19-08-2022
Ärendenummer: TRV 2014/72084
Dokumentnummer: OLP3-04-025-32-0_0-0023
Skala (A3): 1:5.000
Sida (12/16)



© Lantmäteriet, Geodatasamverkan

Teckenförklaring

- Ny stambana
- Spår
- Motorväg E4
- Övrig väg
- Uteplats
- Bostäder
- Skolor
- Vårdlokaler
- Hotell
- Eventuella kontor
- Övriga byggnader

Lmax (dBA)

	60-65		80-85
	65-70		85-90
	70-75		≥90
	75-80		

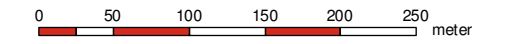
Översikt



OSTLÄNKEN DELPROJEKT NYKÖPING

Sjösa - Skavsta
Bullerutredning - Bilaga 2b
Utbyggnadsalternativet 2040
Maximal ljudnivå

Datum: 19-08-2022
Ärendenummer: TRV 2014/72084
Dokumentnummer: OLP3-04-025-32-0_0-0023
Skala (A3): 1:5.000
Sida (13/16)



© Lantmäteriet, Geodatasamverkan

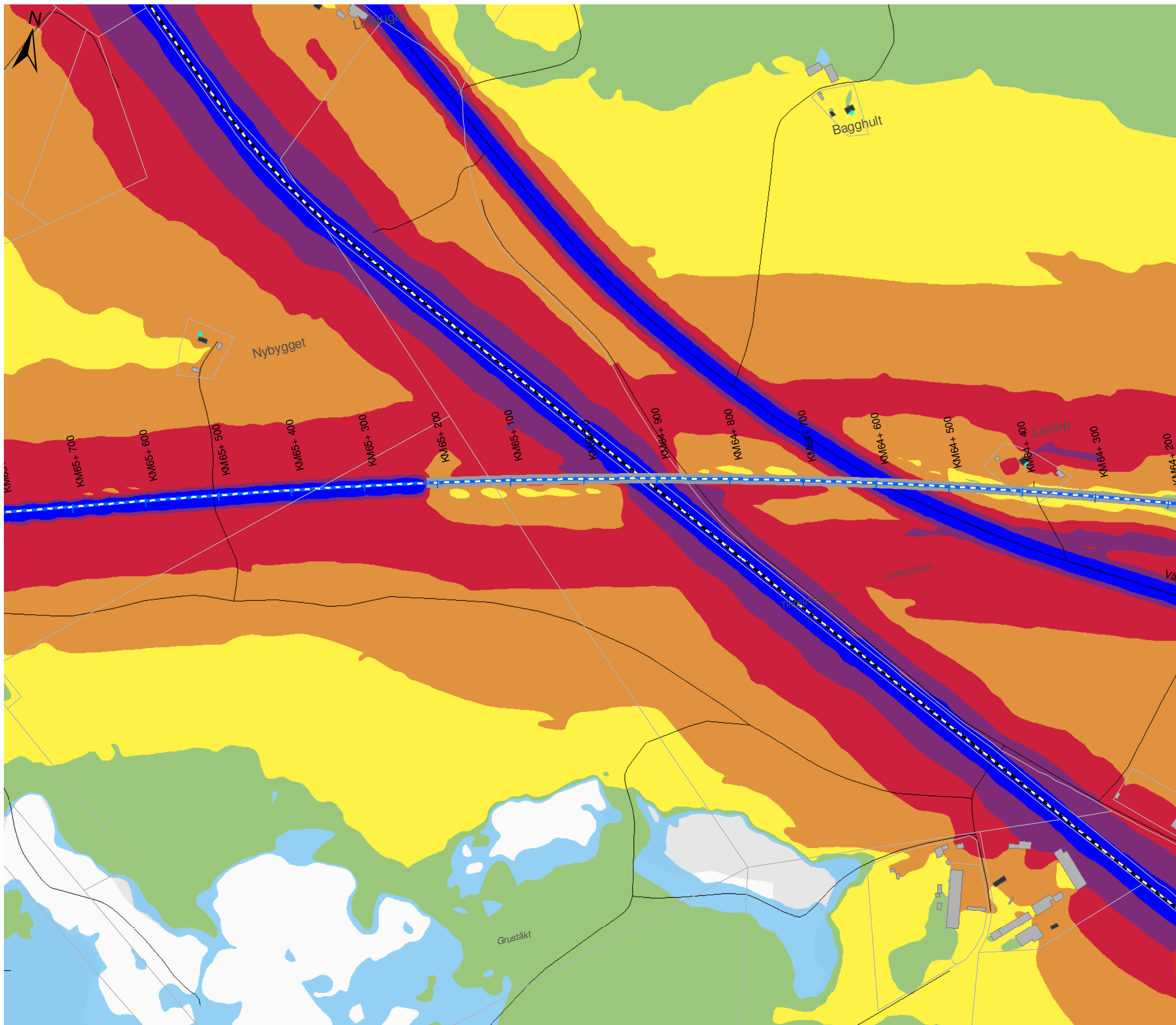
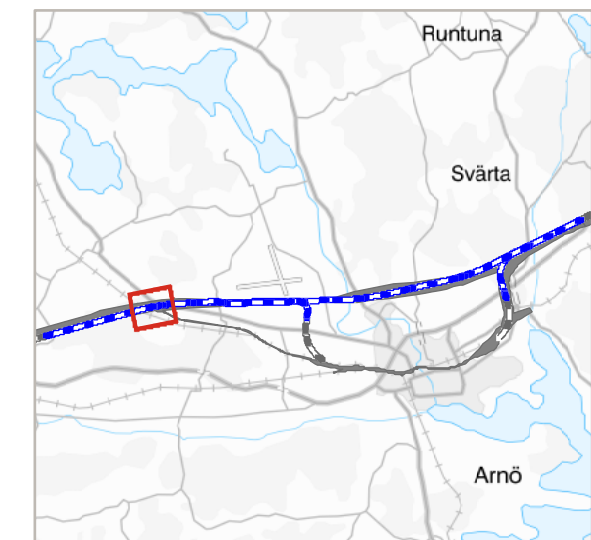
Teckenförklaring

- Ny stambana
- Spår
- Motorväg E4
- Övrig väg
- Uteplats
- Bostäder
- Skolor
- Vårdlokaler
- Hotell
- Eventuella kontor
- Övriga byggnader

L_{max} (dBA)

60-65	80-85
65-70	85-90
70-75	≥90
75-80	

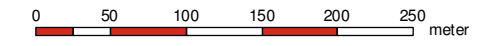
Översikt



OSTLÄNKEN DELPROJEKT NYKÖPING

Sjösa - Skavsta
Bullerutredning - Bilaga 2b
Utbyggnadsalternativet 2040
Maximal ljudnivå

Datum: 19-08-2022
Ärendenummer: TRV 2014/72084
Dokumentnummer: OLP3-04-025-32-0_0-0023
Skala (A3): 1:5.000
Sida (14/16)



© Lantmäteriet, Geodatasamverkan

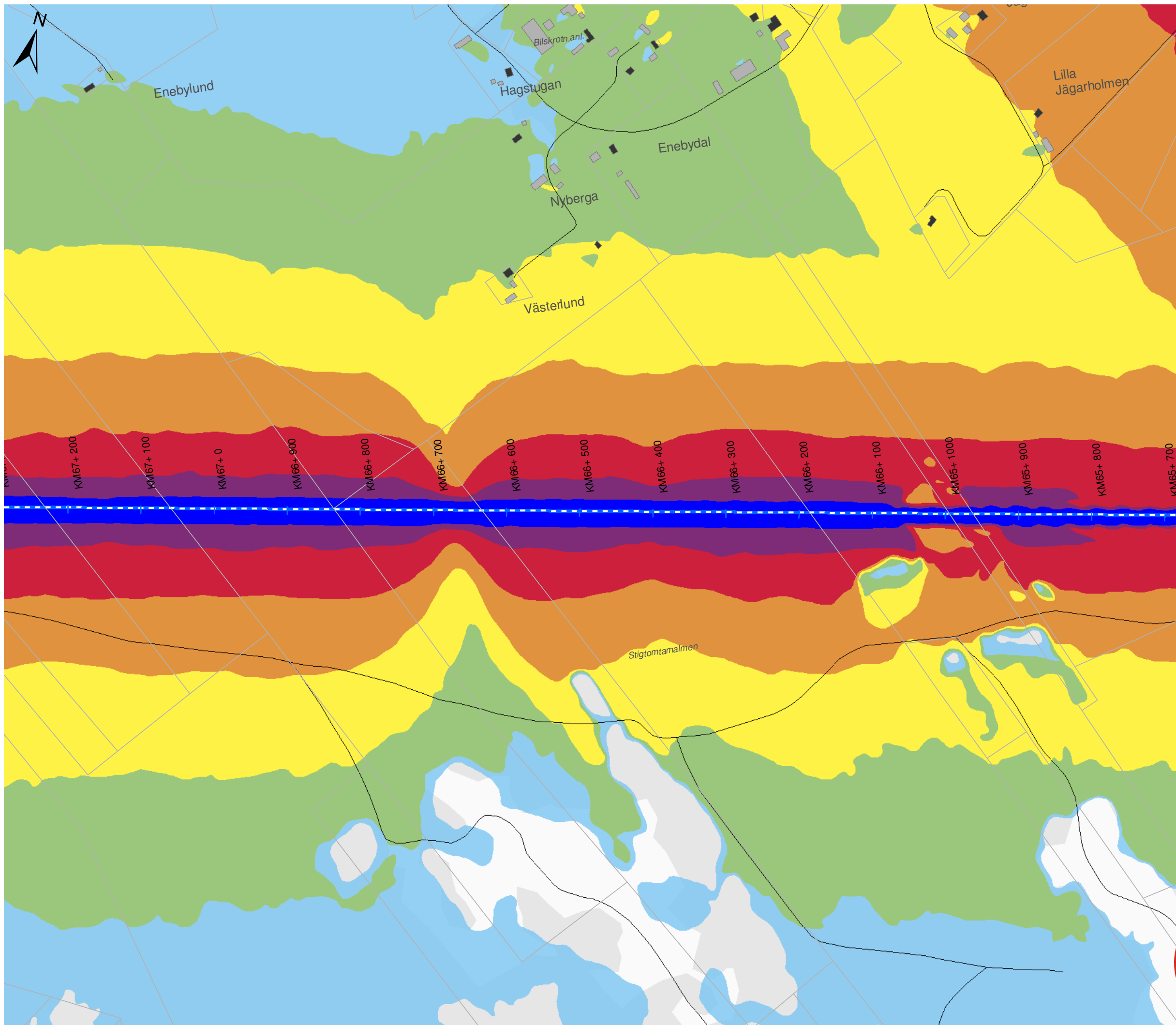
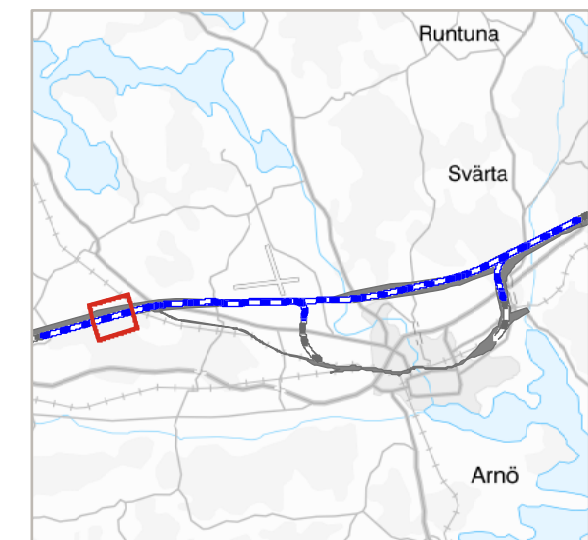
Teckenförklaring

- Ny stambana
- Spår
- Motorväg E4
- Övrig väg
- Uteplats
- Bostäder
- Skolor
- Vårdlokaler
- Hotell
- Eventuella kontor
- Övriga byggnader

L_{max} (dBA)

60-65	80-85
65-70	85-90
70-75	≥90
75-80	

Översikt



OSTLÄNKEN DELPROJEKT NYKÖPING

Sjösa - Skavsta
Bullerutredning - Bilaga 2b
Utbyggnadsalternativet 2040
Maximal ljudnivå

Datum: 19-08-2022
Ärendenummer: TRV 2014/72084
Dokumentnummer: OLP3-04-025-32-0_0-0023
Skala (A3): 1:5.000
Sida (15/16)



© Lantmäteriet, Geodatasamverkan

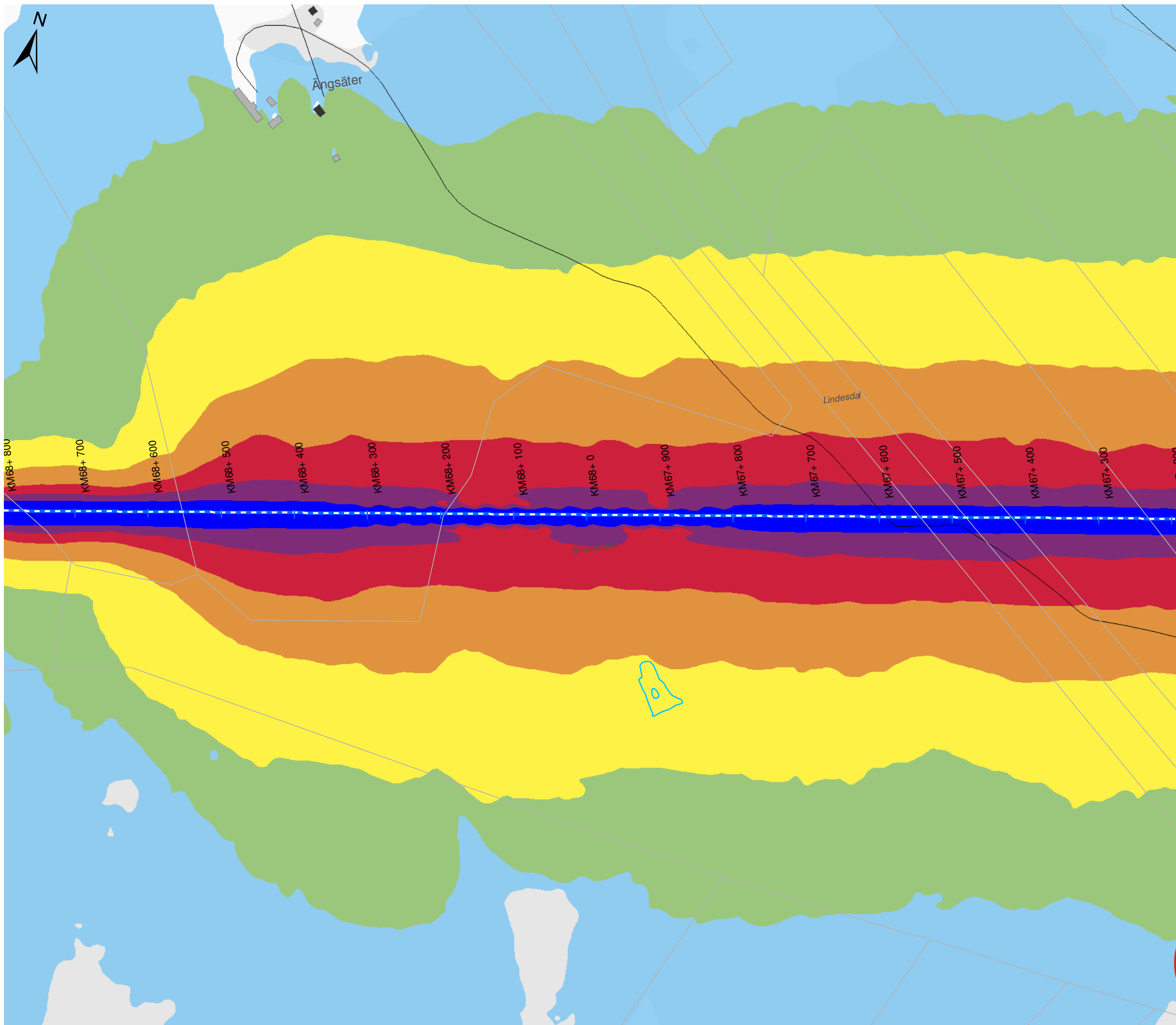
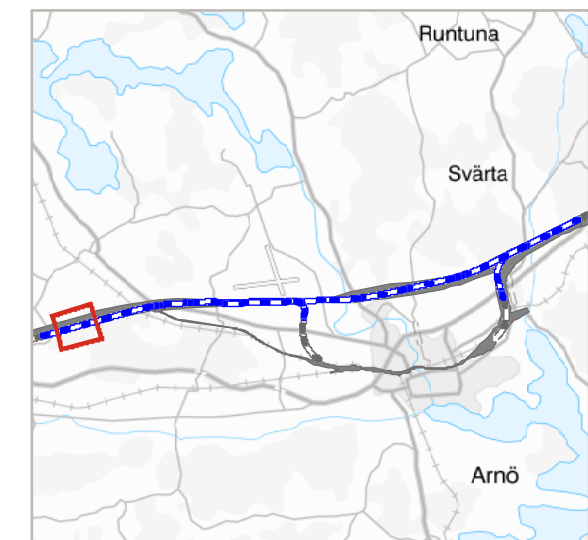
Teckenförklaring

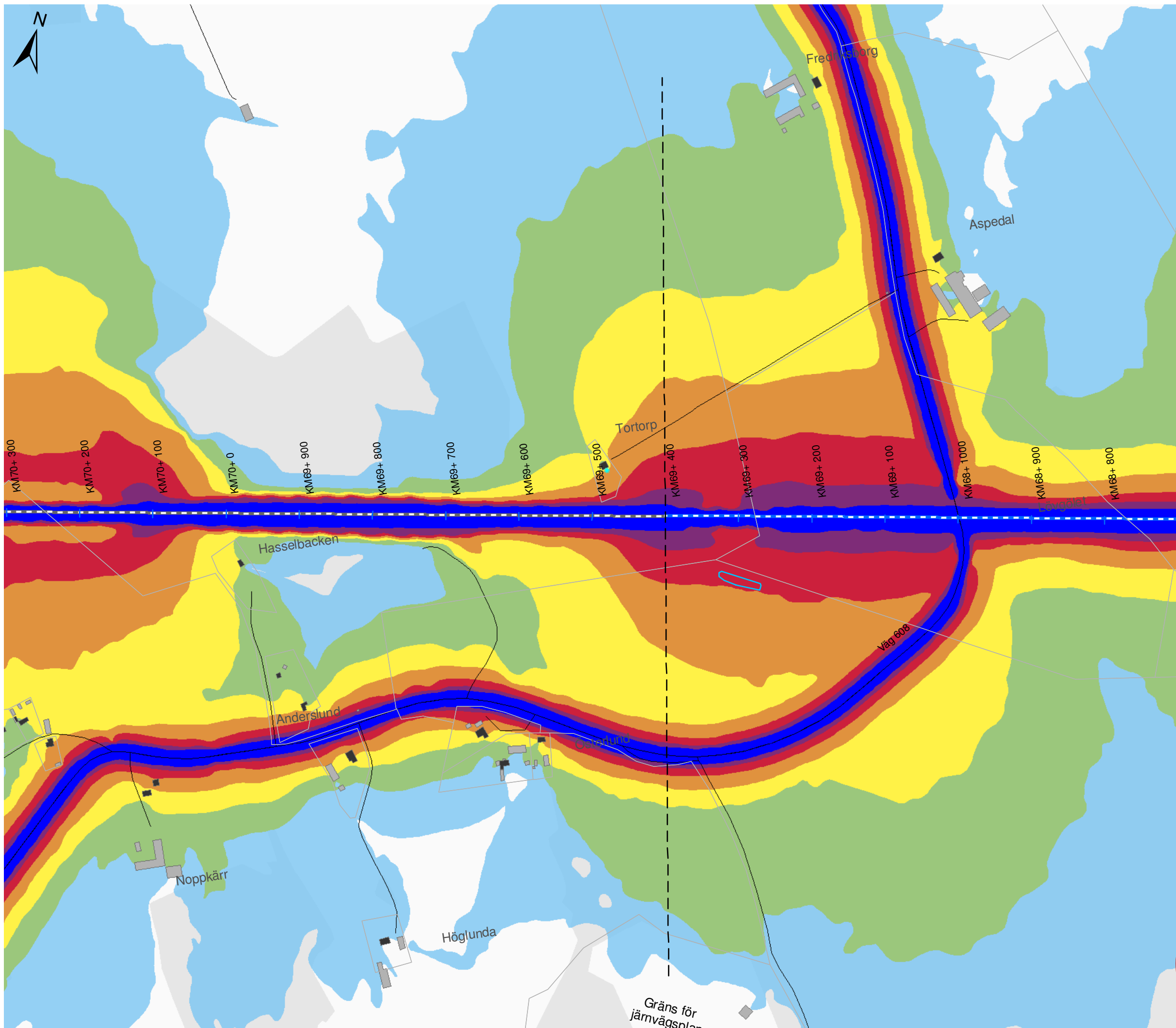
- Ny stambana
- Spår
- Motorväg E4
- Övrig väg
- Uteplats
- Bostäder
- Skolor
- Vårdlokaler
- Hotell
- Eventuella kontor
- Övriga byggnader

L_{max} (dBA)

60-65	80-85
65-70	85-90
70-75	≥90
75-80	

Översikt





OSTLÄNKEN DELPROJEKT NYKÖPING

Sjösa - Skavsta
Bullerutredning - Bilaga 2b
Utbyggnadsalternativet 2040
Maximal ljudnivå

Datum: 19-08-2022
Ärendenummer: TRV 2014/72084
Dokumentnummer: OLP3-04-025-32-0_0-0023
Skala (A3): 1:5.000
Sida (16/16)



© Lantmäteriet, Geodatasamverkan

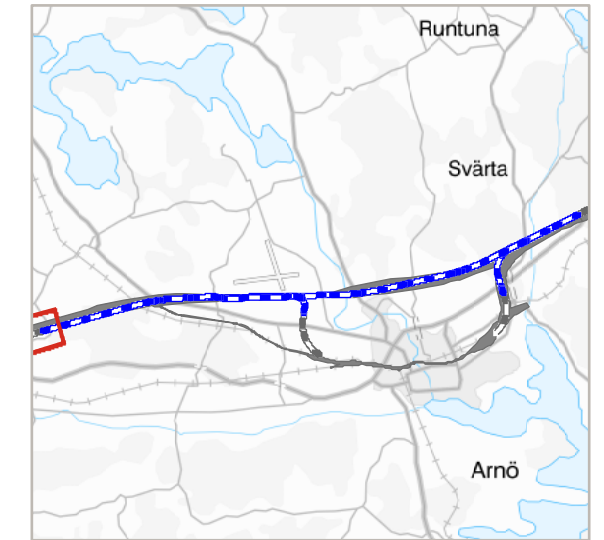
Teckenförklaring

- Ny stambana
- Spår
- Motorväg E4
- Övrig väg
- Uteplats
- Bostäder
- Skolor
- Vårdlokaler
- Hotell
- Eventuella kontor
- Övriga byggnader

Lmax (dBA)

	60-65		80-85
	65-70		85-90
	70-75		≥90
	75-80		

Översikt



OSTLÄNKEN DELPROJEKT NYKÖPING

Sjösa - Skavsta
Bullerutredning - Bilaga 2b
Utbyggnadsalternativet 2040
med bullerskyddsskärmar
Maximal ljudnivå

Datum: 04-11-2022
Ärendenummer: TRV 2014/72084
Dokumentnummer: OLP3-04-025-32-0_0-0023
Skala (A3): 1:5.000
Sida (2/16)



© Lantmäteriet, Geodatasamverkan

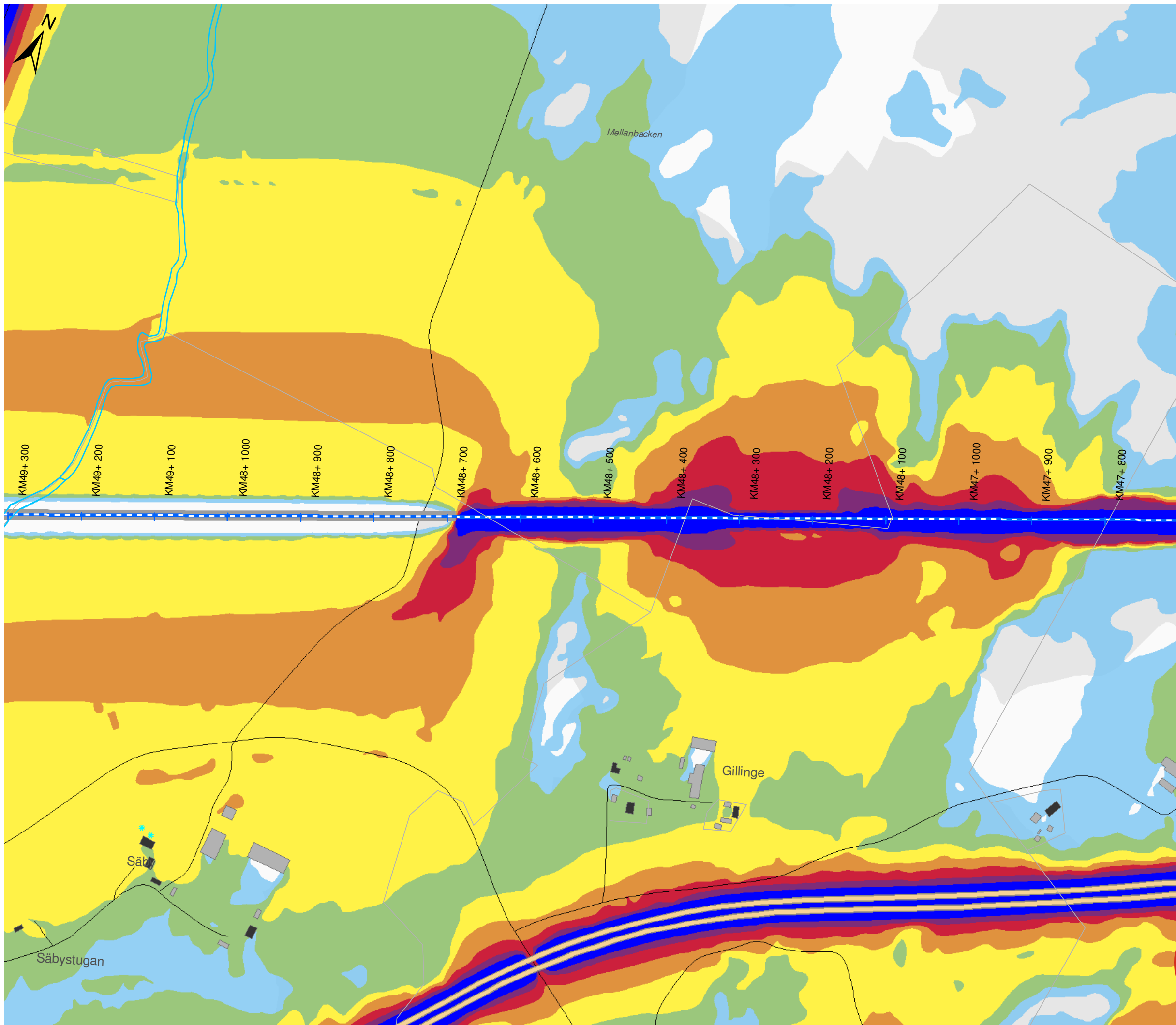
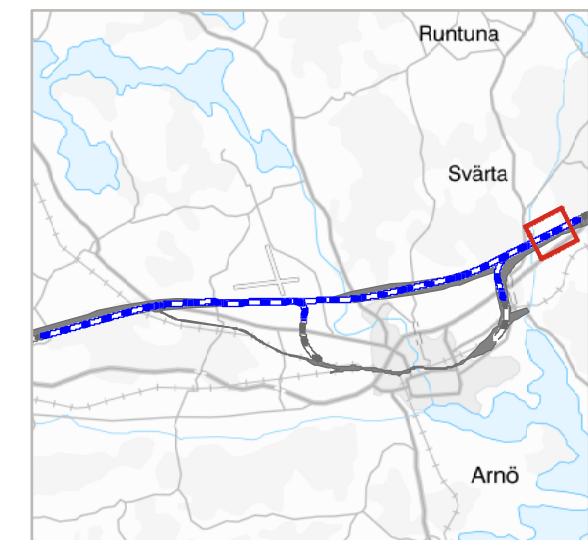
Teckenförklaring

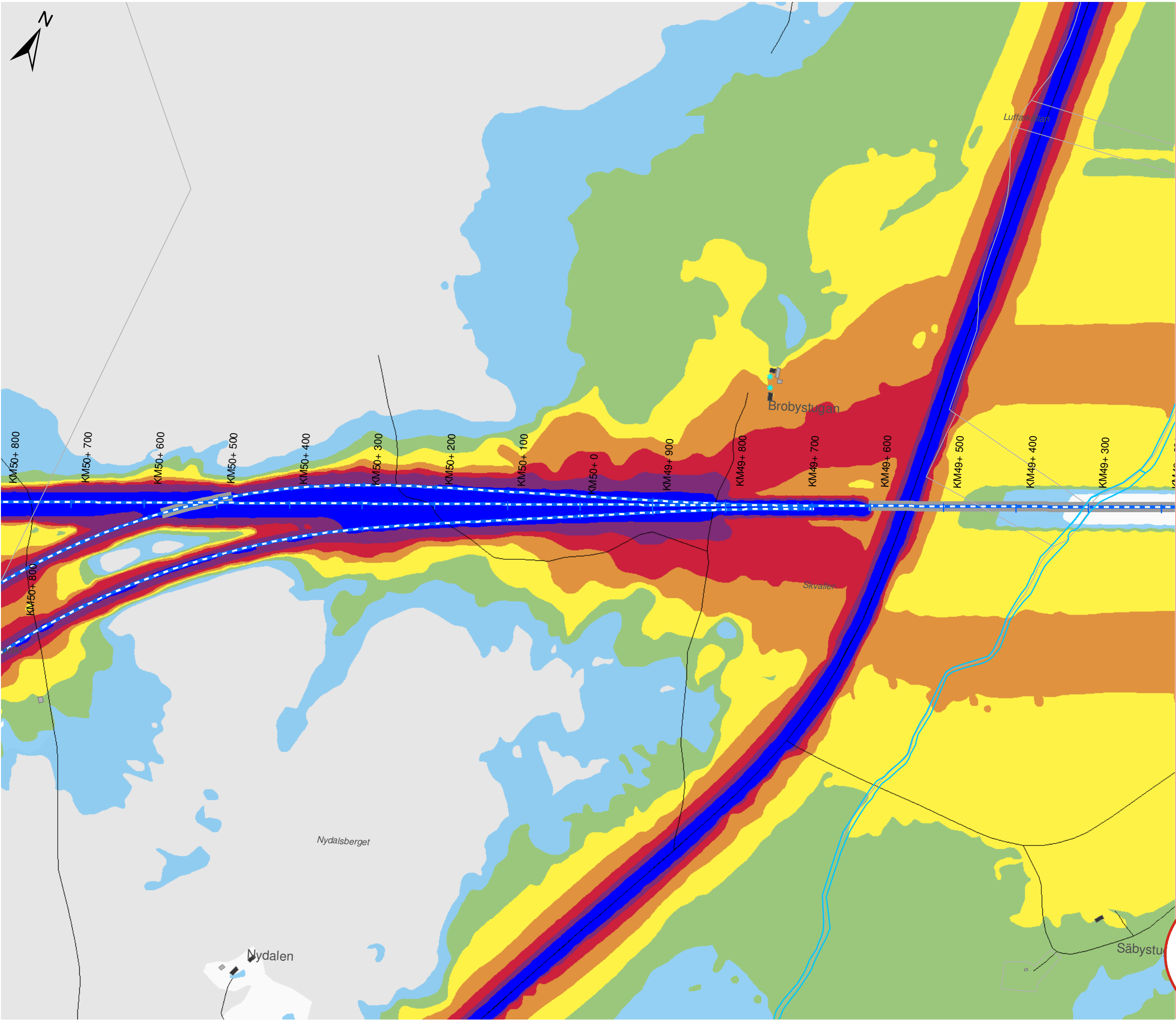
- Bullerskydd
- Ny stambana
- - - Spår
- Motorväg E4
- Övrig väg
- * Uteplats
- Bostäder
- Skolor
- Vårdlokaler
- Hotell
- Eventuella kontor
- Övriga byggnader

Lmax (dBA)

- | | |
|-------|-------|
| 60-65 | 80-85 |
| 65-70 | 85-90 |
| 70-75 | ≥90 |
| 75-80 | |

Översikt





OSTLÄNKEN DELPROJEKT NYKÖPING

Sjösa - Skavsta
Bullerutredning - Bilaga 2b
Utbyggnadsalternativet 2040
med bullerskyddsskärmar
Maximal ljudnivå

Datum: 04-11-2022
Ärendenummer: TRV 2014/72084
Dokumentnummer: OLP3-04-025-32-0_0-0023
Skala (A3): 1:5.000
Sida (3/16)



© Lantmäteriet, Geodatasamverkan

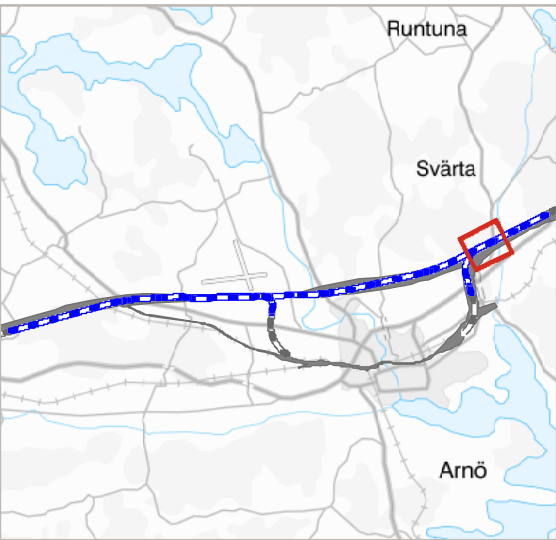
Teckenförklaring

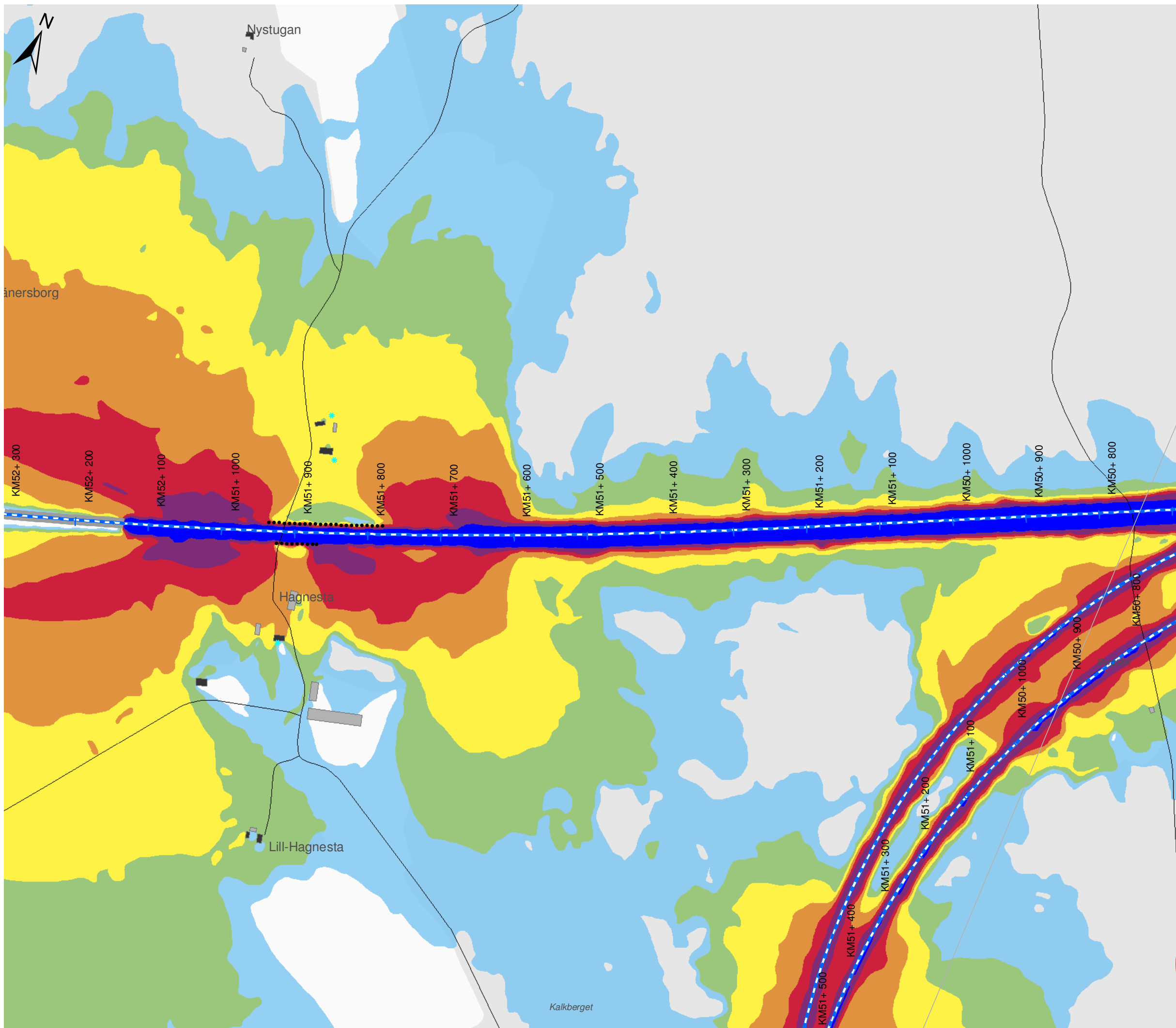
- Bullerskydd
- Ny stambana
- - - Spår
- Motorväg E4
- Övrig väg
- * Uteplats
- Bostäder
- Skolor
- Vårdlokaler
- Hotell
- Eventuella kontor
- Övriga byggnader

Lmax (dBA)

60-65	80-85
65-70	85-90
70-75	≥90
75-80	

Översikt





OSTLÄNKEN DELPROJEKT NYKÖPING

Sjösa - Skavsta
Bullerutredning - Bilaga 2b
Utbyggnadsalternativet 2040
med bullerskyddsskärmar
Maximal ljudnivå

Datum: 04-11-2022
Ärendenummer: TRV 2014/72084
Dokumentnummer: OLP3-04-025-32-0_0-0023
Skala (A3): 1:5.000
Sida (4/16)



© Lantmäteriet, Geodatasamverkan

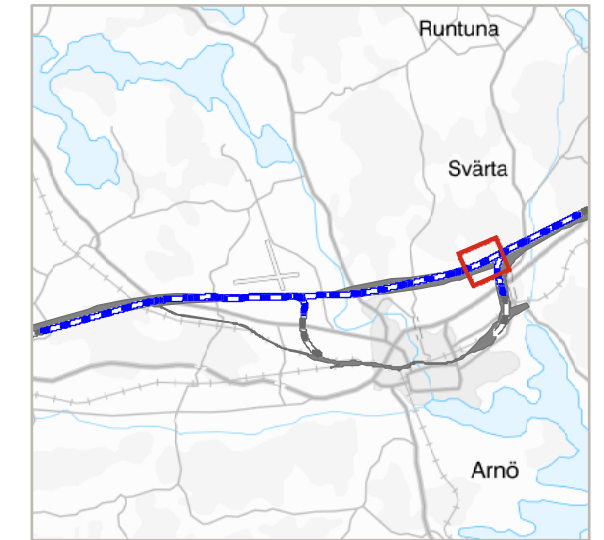
Teckenförklaring

- Bullerskydd
- +—+—+ Ny stambana
- +—+—+ Spår
- +—+—+ Motorväg E4
- +—+—+ Övrig väg
- * Uteplats
- Bostäder
- Skolor
- Vårdlokaler
- Hotell
- Eventuella kontor
- Övriga byggnader

Lmax (dBA)

60-65	80-85
65-70	85-90
70-75	≥90
75-80	

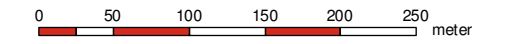
Översikt



OSTLÄNKEN DELPROJEKT NYKÖPING

Sjösa - Skavsta
Bullerutredning - Bilaga 2b
Utbyggnadsalternativet 2040
med bullerskyddsskärmar
Maximal ljudnivå

Datum: 04-11-2022
Ärendenummer: TRV 2014/72084
Dokumentnummer: OLP3-04-025-32-0_0-0023
Skala (A3): 1:5.000
Sida (5/16)



© Lantmäteriet, Geodatasamverkan

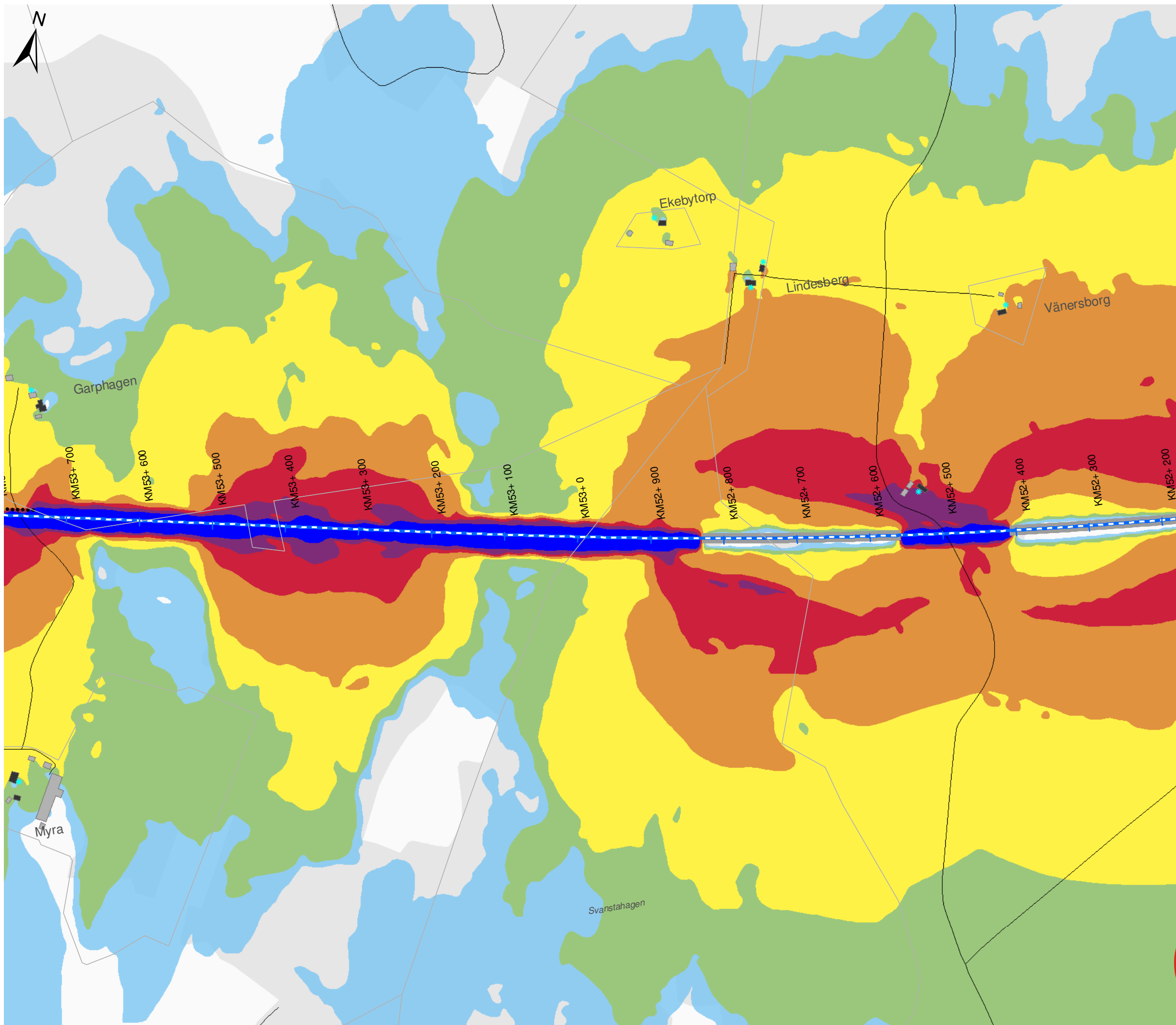
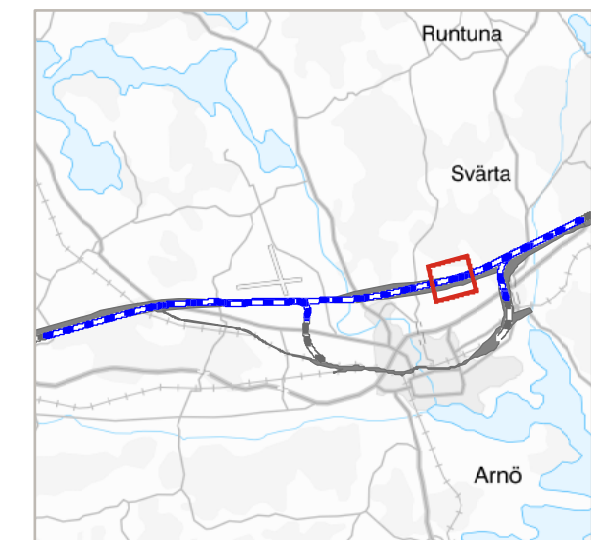
Teckenförklaring

- Bullerskydd
- Ny stambana
- - - Spår
- Motorväg E4
- Övrig väg
- * Uteplats
- Bostäder
- Skolor
- Vårdlokaler
- Hotell
- Eventuella kontor
- Övriga byggnader

Lmax (dBA)

60-65	80-85
65-70	85-90
70-75	≥90
75-80	

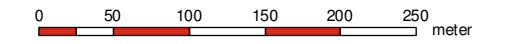
Översikt



OSTLÄNKEN DELPROJEKT NYKÖPING

Sjösa - Skavsta
Bullerutredning - Bilaga 2b
Utbyggnadsalternativet 2040
med bullerskyddsskärmar
Maximal ljudnivå

Datum: 04-11-2022
Ärendenummer: TRV 2014/72084
Dokumentnummer: OLP3-04-025-32-0_0-0023
Skala (A3): 1:5.000
Sida (6/16)



© Lantmäteriet, Geodatasamverkan

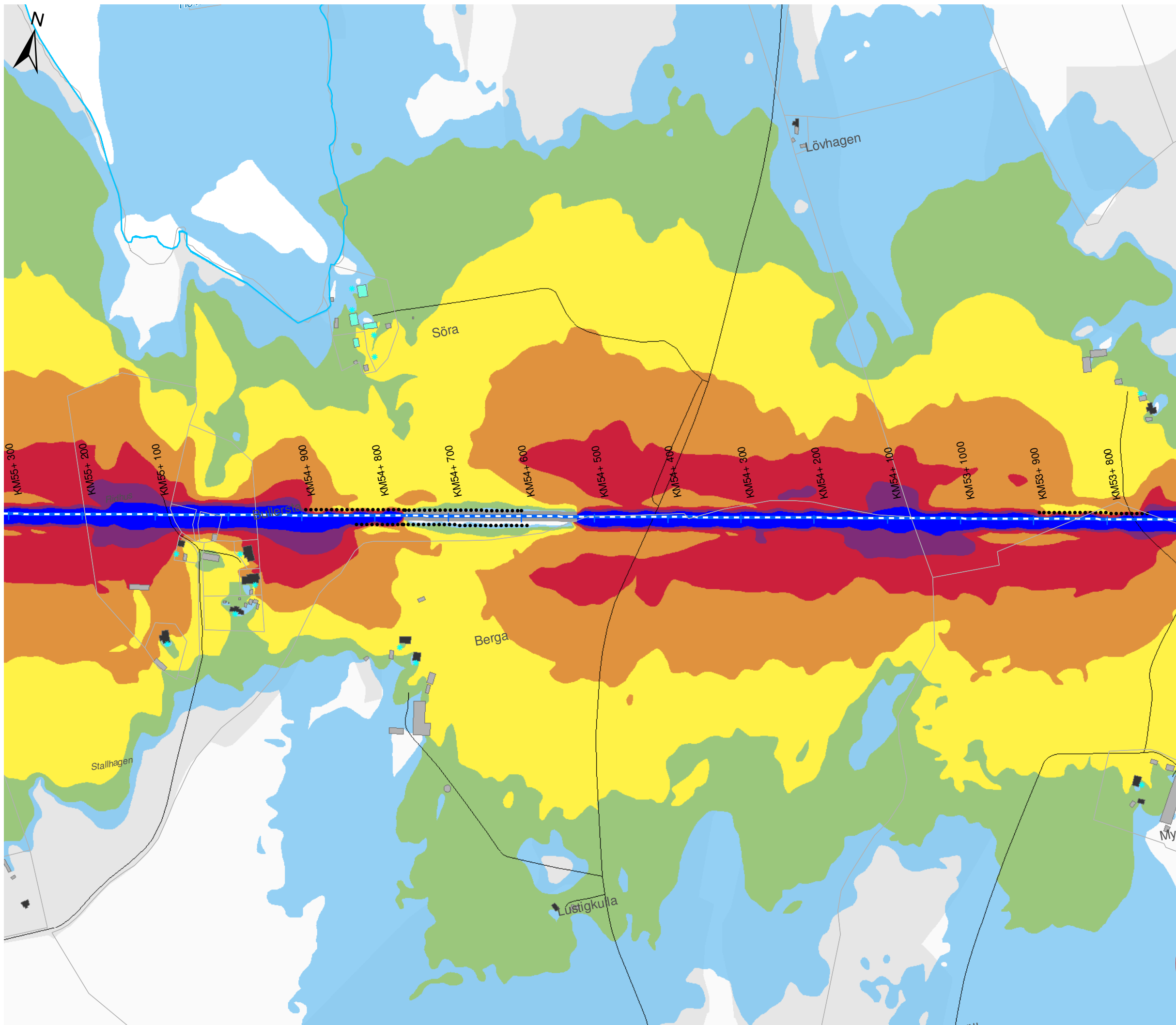
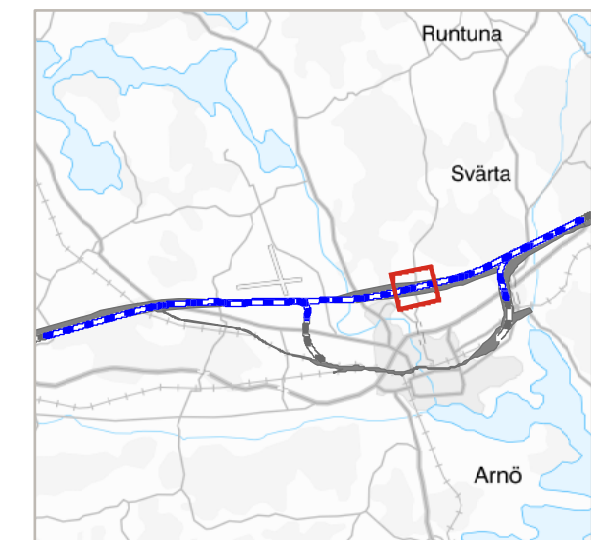
Teckenförklaring

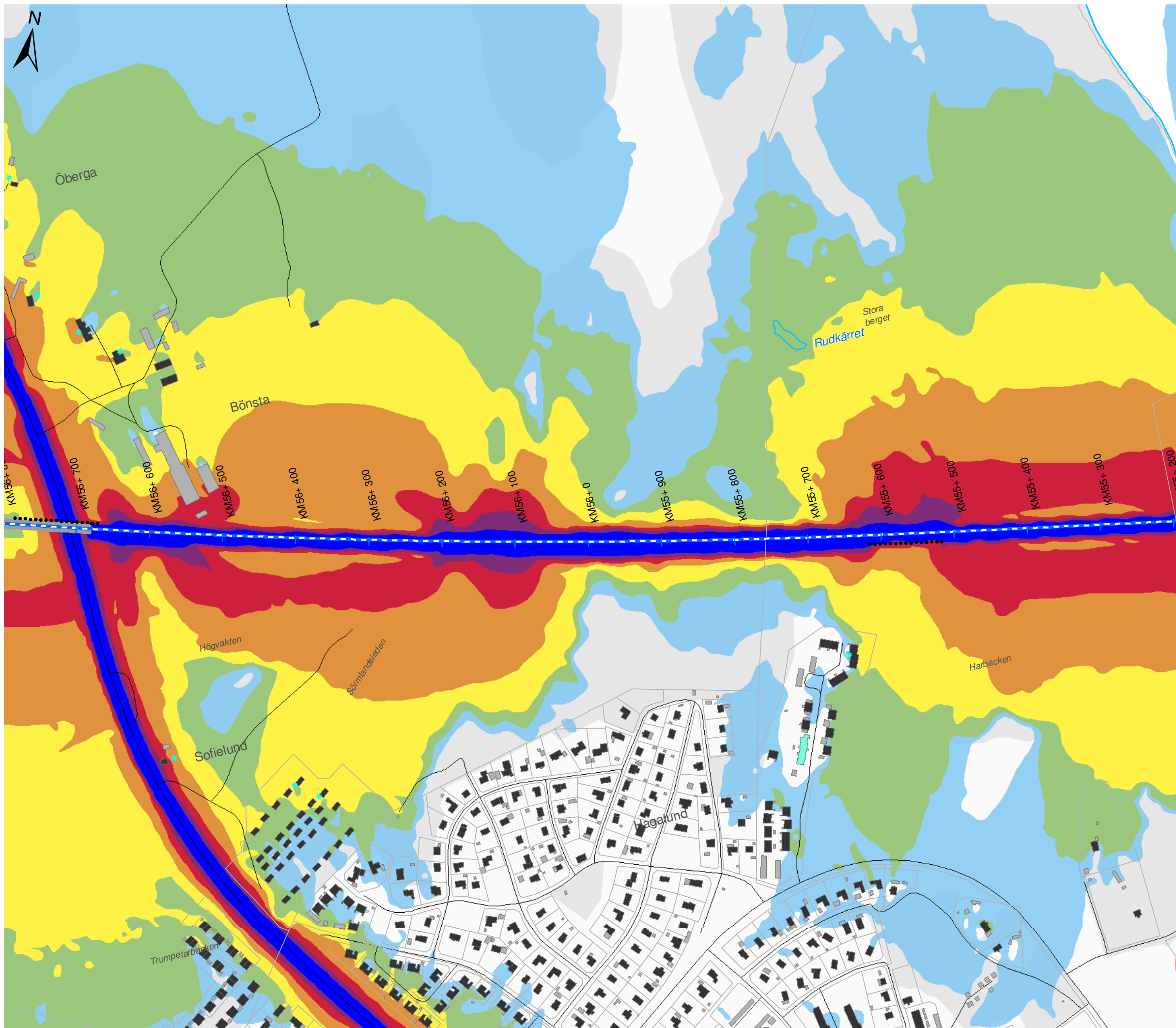
- Bullerskydd
- Ny stambana
- - - Spår
- Motorväg E4
- Övrig väg
- * Uteplats
- Bostäder
- Skolor
- Vårdlokaler
- Hotell
- Eventuella kontor
- Övriga byggnader

Lmax (dBA)

60-65	80-85
65-70	85-90
70-75	≥90
75-80	

Översikt

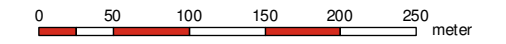




OSTLÄNKEN DELPROJEKT NYKÖPING

Sjösa - Skavsta
Bullerutredning - Bilaga 2b
Utbyggnadsalternativet 2040
med bullerskyddsskärmar
Maximal ljudnivå

Datum: 04-11-2022
Ärendenummer: TRV 2014/72084
Dokumentnummer: OLP3-04-025-32-0_0-0023
Skala (A3): 1:5.000
Sida (7/16)



© Lantmäteriet, Geodatasamverkan

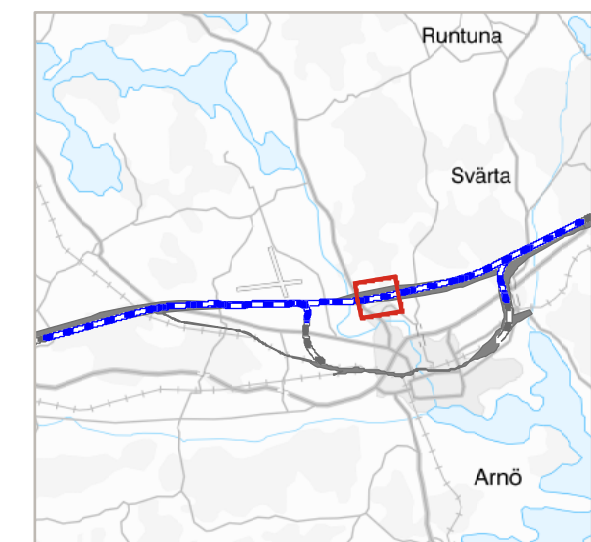
Teckenförklaring

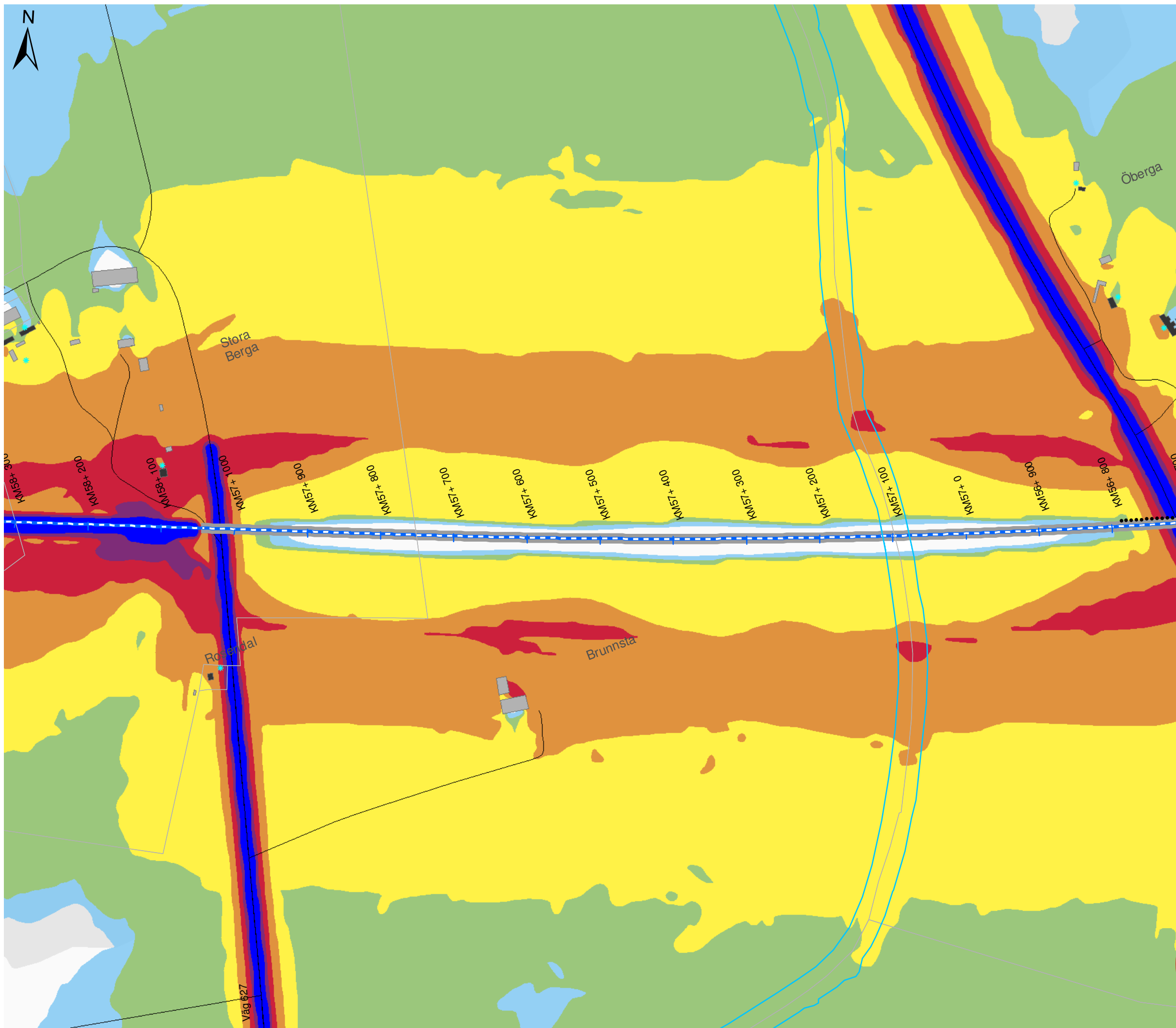
- Bullerskydd
- +— Ny stambana
- +— Spår
- Motorväg E4
- Övrig väg
- * Uteplats
- Bostäder
- Skolor
- Vårdlokaler
- Hotell
- Eventuella kontor
- Övriga byggnader

Lmax (dBA)

- | | |
|-------|-------|
| 60-65 | 80-85 |
| 65-70 | 85-90 |
| 70-75 | ≥90 |
| 75-80 | |

Översikt





OSTLÄNKEN DELPROJEKT NYKÖPING

Sjösa - Skavsta
Bullerutredning - Bilaga 2b
Utbyggnadsalternativet 2040
med bullerskyddsskärmar
Maximal ljudnivå

Datum: 04-11-2022
Ärendenummer: TRV 2014/72084
Dokumentnummer: OLP3-04-025-32-0_0-0023
Skala (A3): 1:5.000
Sida (8/16)



© Lantmäteriet, Geodatasamverkan

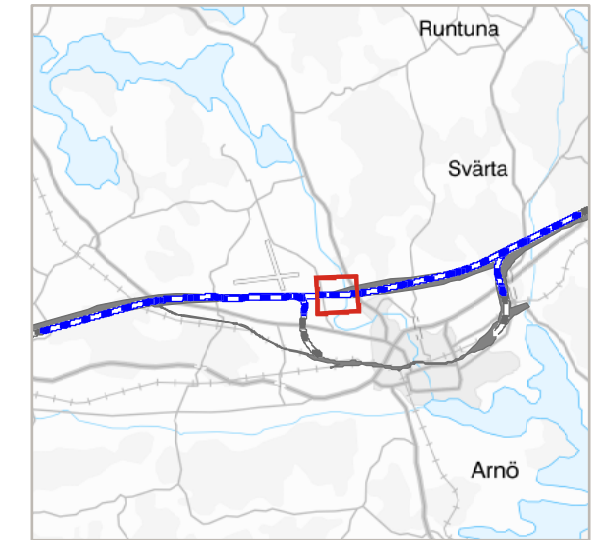
Teckenförklaring

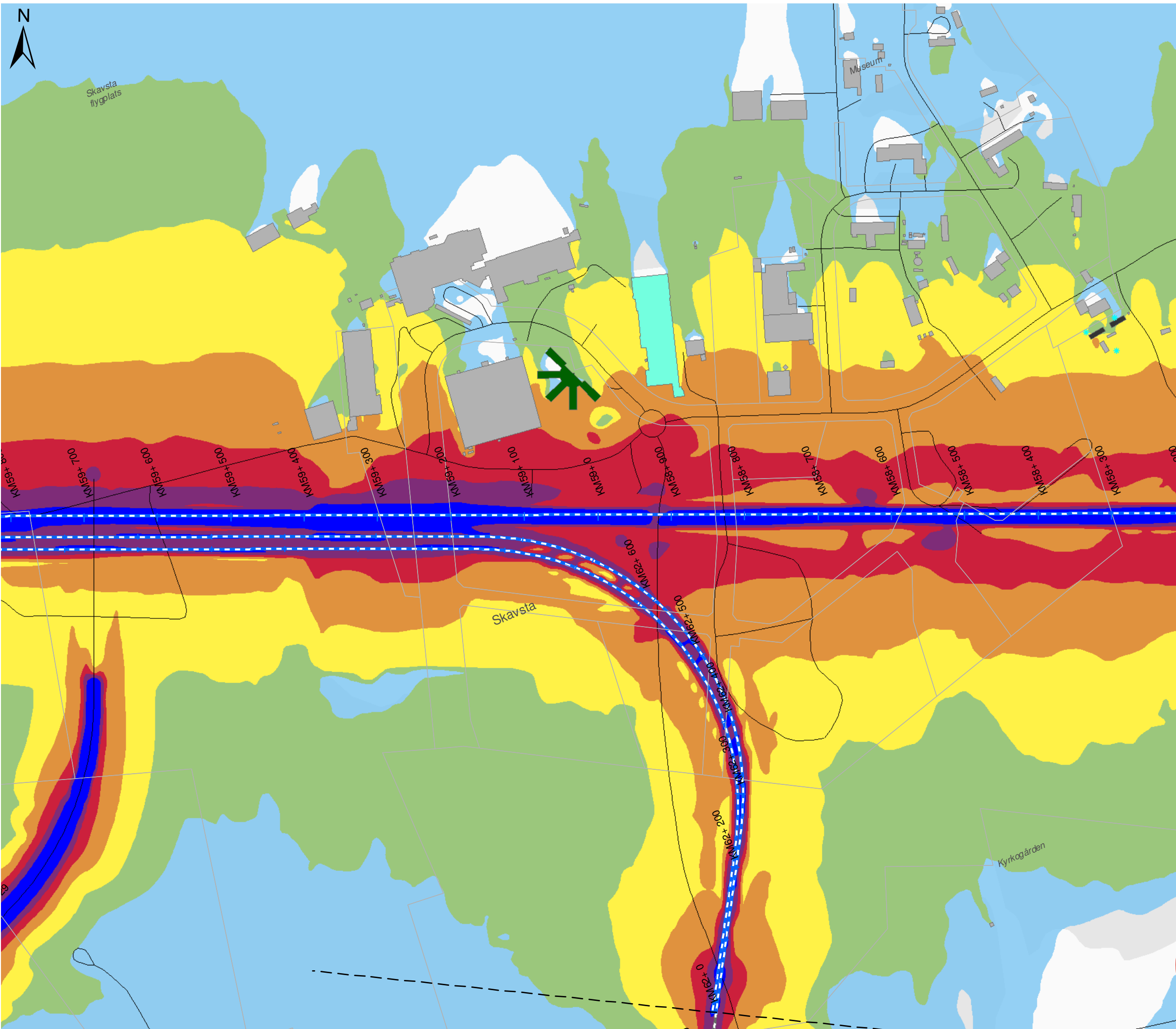
- Bullerskydd
- Ny stambana
- - - Spår
- Motorväg E4
- Övrig väg
- * Uteplats
- Bostäder
- Skolor
- Vårdlokaler
- Hotell
- Eventuella kontor
- Övriga byggnader

Lmax (dBA)

60-65	80-85
65-70	85-90
70-75	≥90
75-80	

Översikt





OSTLÄNKEN DELPROJEKT NYKÖPING

Sjösa - Skavsta
Bullerutredning - Bilaga 2b
Utbyggnadsalternativet 2040
med bullerskyddsskärmar
Maximal ljudnivå

Datum: 04-11-2022
Ärendenummer: TRV 2014/72084
Dokumentnummer: OLP3-04-025-32-0_0-0023
Skala (A3): 1:5.000
Sida (9/16)



© Lantmäteriet, Geodatasamverkan

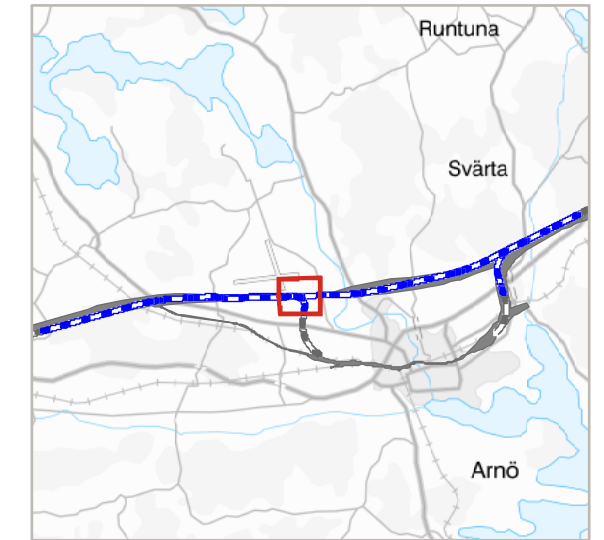
Teckenförklaring

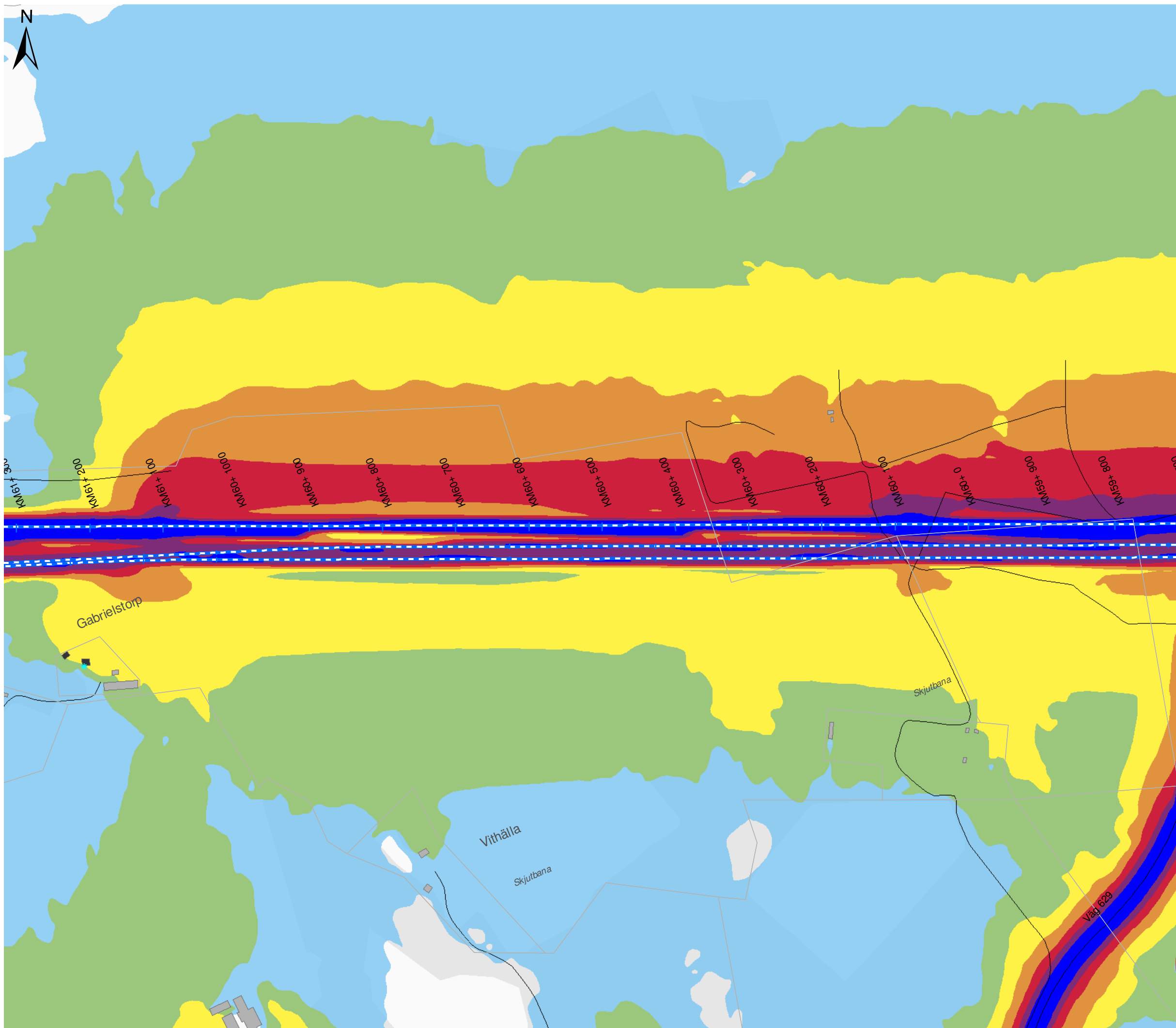
- Bullerskydd
- Ny stambana
- - - Spår
- Motorväg E4
- Övrig väg
- * Uteplats
- Bostäder
- Skolor
- Vårdlokaler
- ★ Hotell
- Eventuella kontor
- Övriga byggnader

Lmax (dBA)

60-65	80-85
65-70	85-90
70-75	≥90
75-80	

Översikt

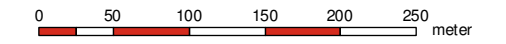




OSTLÄNKEN DELPROJEKT NYKÖPING

Sjösa - Skavsta
Bullerutredning - Bilaga 2b
Utbyggnadsalternativet 2040
med bullerskyddsskärmar
Maximal ljudnivå

Datum: 04-11-2022
Ärendenummer: TRV 2014/72084
Dokumentnummer: OLP3-04-025-32-0_0-0023
Skala (A3): 1:5.000
Sida (10/16)



© Lantmäteriet, Geodatasamverkan

Teckenförklaring

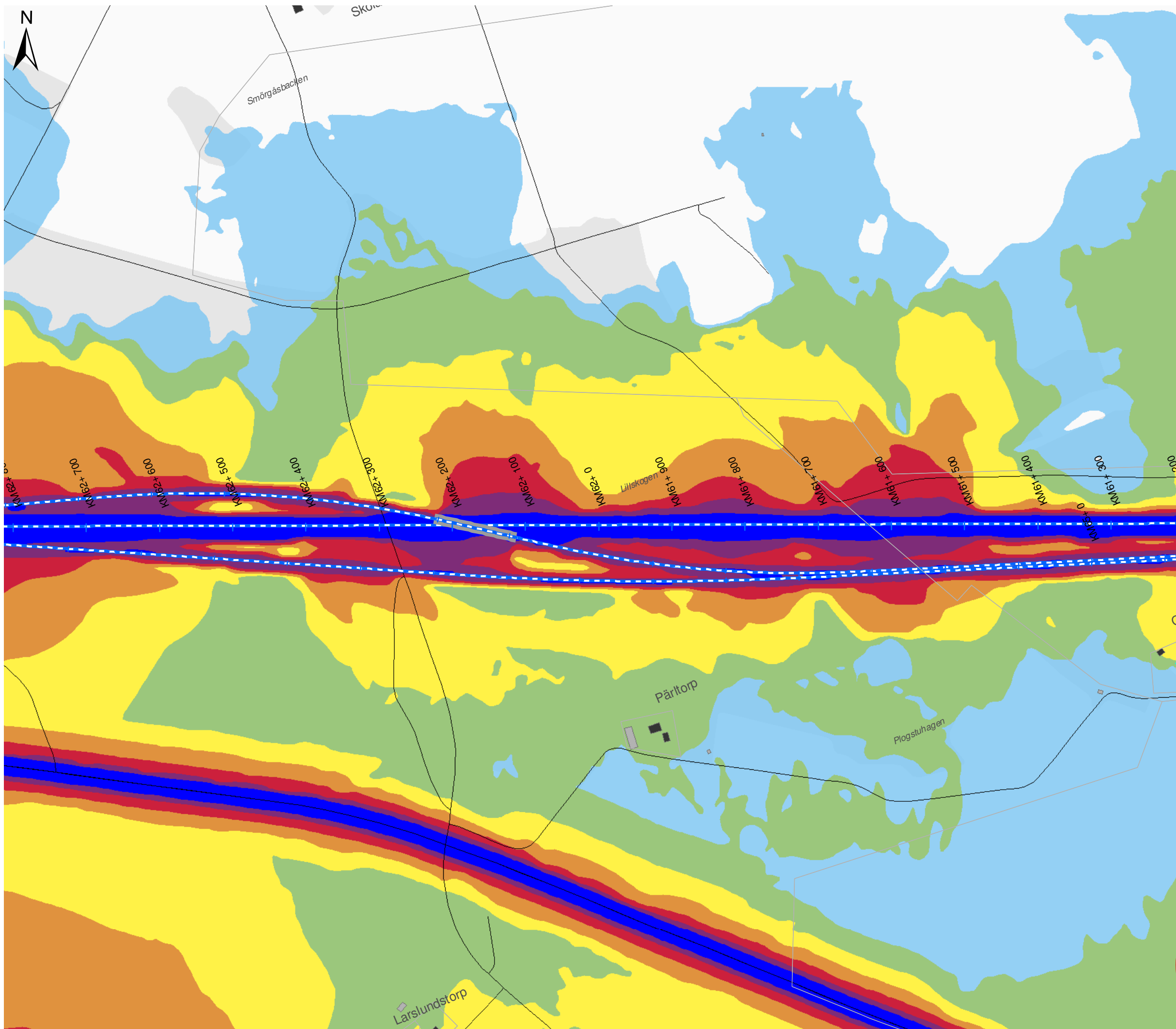
- Bullerskydd
- Ny stambana
- Spår
- Motorväg E4
- Övrig väg
- * Uteplats
- Bostäder
- Skolor
- Vårdlokaler
- Hotell
- Eventuella kontor
- Övriga byggnader

Lmax (dBA)

60-65	80-85
65-70	85-90
70-75	≥90
75-80	

Översikt





OSTLÄNKEN DELPROJEKT NYKÖPING

Sjösa - Skavsta
Bullerutredning - Bilaga 2b
Utbyggnadsalternativet 2040
med bullerskyddsskärmar
Maximal ljudnivå

Datum: 04-11-2022
Ärendenummer: TRV 2014/72084
Dokumentnummer: OLP3-04-025-32-0_0-0023
Skala (A3): 1:5.000
Sida (11/16)



© Lantmäteriet, Geodatasamverkan

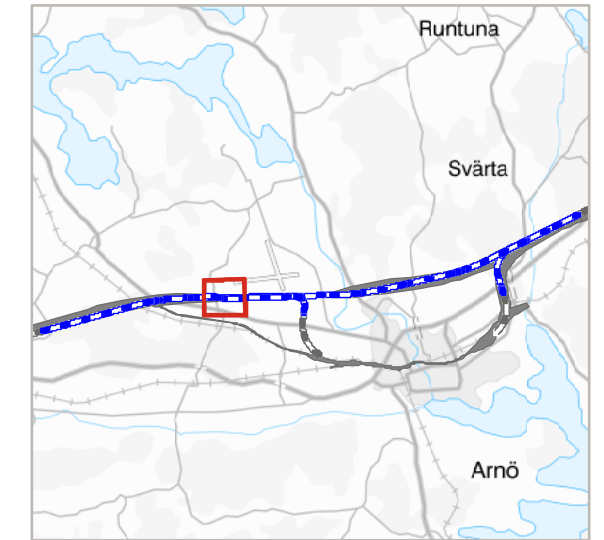
Teckenförklaring

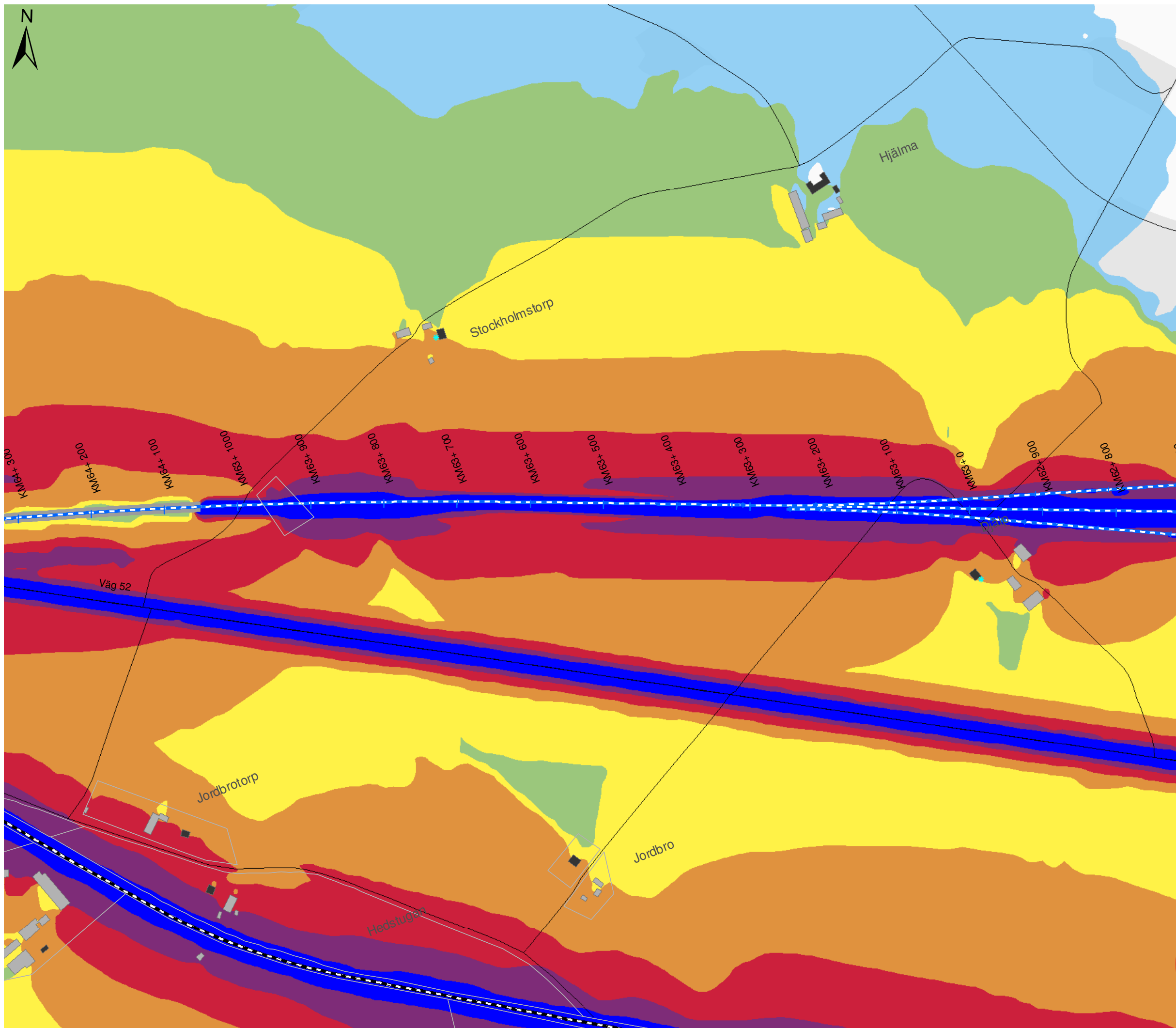
- Bullerskydd
- Ny stambana
- - - Spår
- Motorväg E4
- Övrig väg
- * Uteplats
- Bostäder
- Skolor
- Vårdlokaler
- Hotell
- Eventuella kontor
- Övriga byggnader

Lmax (dBA)

60-65	80-85
65-70	85-90
70-75	≥90
75-80	

Översikt





OSTLÄNKEN DELPROJEKT NYKÖPING

Sjösa - Skavsta
Bullerutredning - Bilaga 2b
Utbyggnadsalternativet 2040
med bullerskyddsskärmar
Maximal ljudnivå

Datum: 04-11-2022
Ärendenummer: TRV 2014/72084
Dokumentnummer: OLP3-04-025-32-0_0-0023
Skala (A3): 1:5.000
Sida (12/16)



© Lantmäteriet, Geodatasamverkan

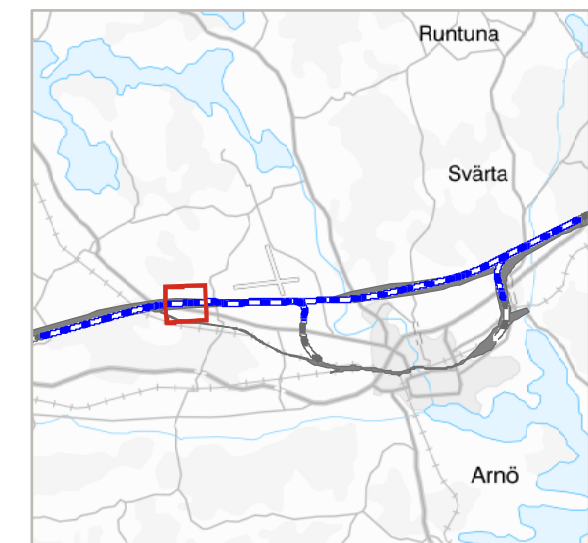
Teckenförklaring

- Bullerskydd
- Ny stambana
- Spår
- Motorväg E4
- Övrig väg
- * Uteplats
- Bostäder
- Skolor
- Vårdlokaler
- Hotell
- Eventuella kontor
- Övriga byggnader

Lmax (dBA)

60-65	80-85
65-70	85-90
70-75	≥90
75-80	

Översikt



OSTLÄNKEN DELPROJEKT NYKÖPING

Sjösa - Skavsta
Bullerutredning - Bilaga 2b
Utbyggnadsalternativet 2040
med bullerskyddsskärmar
Maximal ljudnivå

Datum: 04-11-2022
Ärendenummer: TRV 2014/72084
Dokumentnummer: OLP3-04-025-32-0_0-0023
Skala (A3): 1:5.000
Sida (13/16)



© Lantmäteriet, Geodatasamverkan

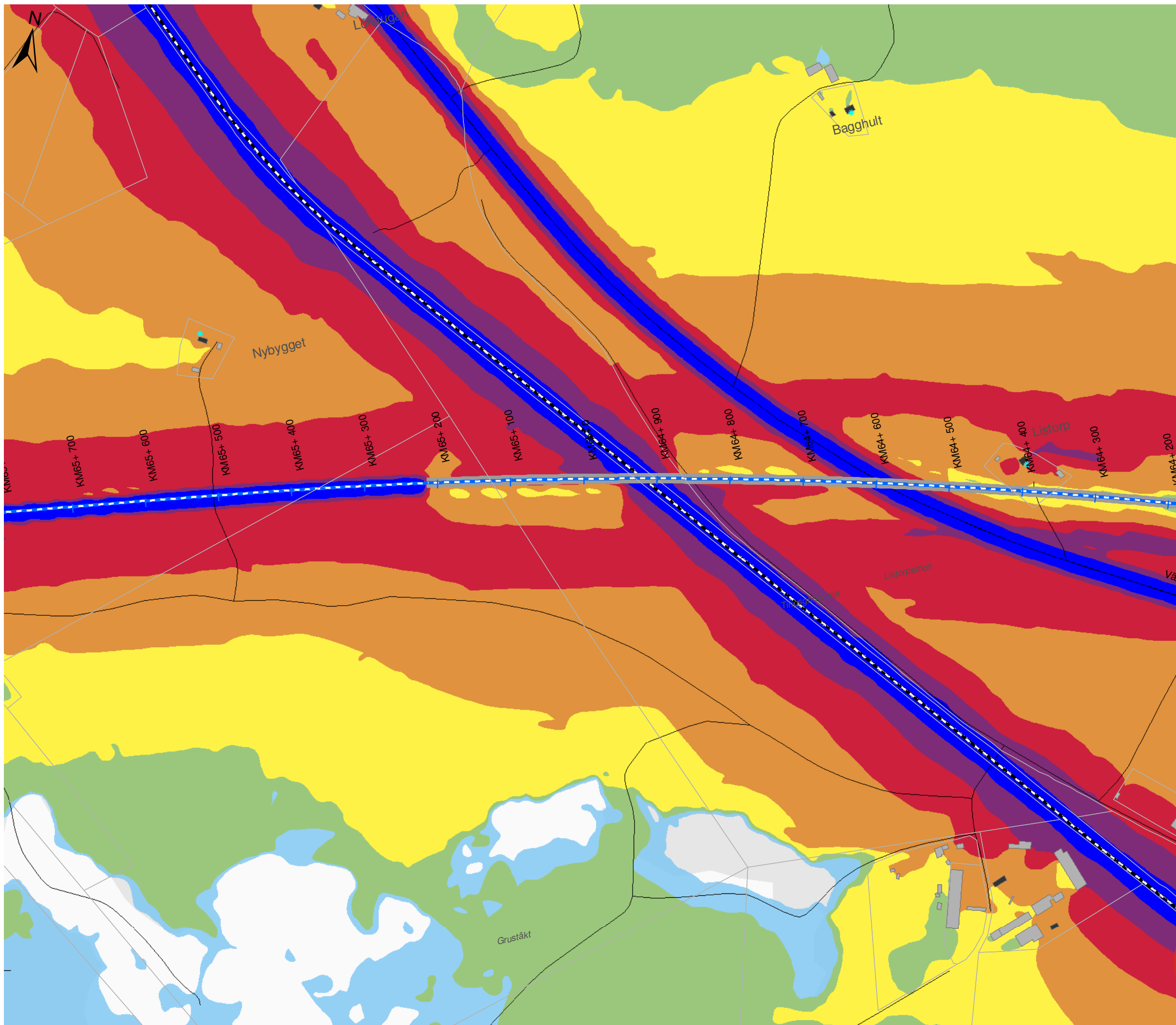
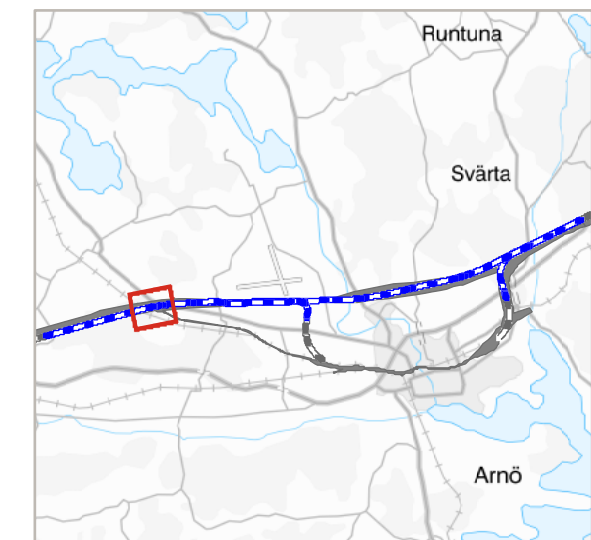
Teckenförklaring

- Bullerskydd
- Ny stambana
- - - Spår
- Motorväg E4
- Övrig väg
- * Uteplats
- Bostäder
- Skolor
- Vårdlokaler
- Hotell
- Eventuella kontor
- Övriga byggnader

L_{max} (dBA)

60-65	80-85
65-70	85-90
70-75	≥90
75-80	

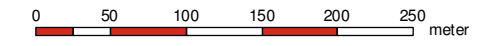
Översikt



OSTLÄNKEN DELPROJEKT NYKÖPING

Sjösa - Skavsta
Bullerutredning - Bilaga 2b
Utbyggnadsalternativet 2040
med bullerskyddsskärmar
Maximal ljudnivå

Datum: 04-11-2022
Ärendenummer: TRV 2014/72084
Dokumentnummer: OLP3-04-025-32-0_0-0023
Skala (A3): 1:5.000
Sida (14/16)



© Lantmäteriet, Geodatasamverkan

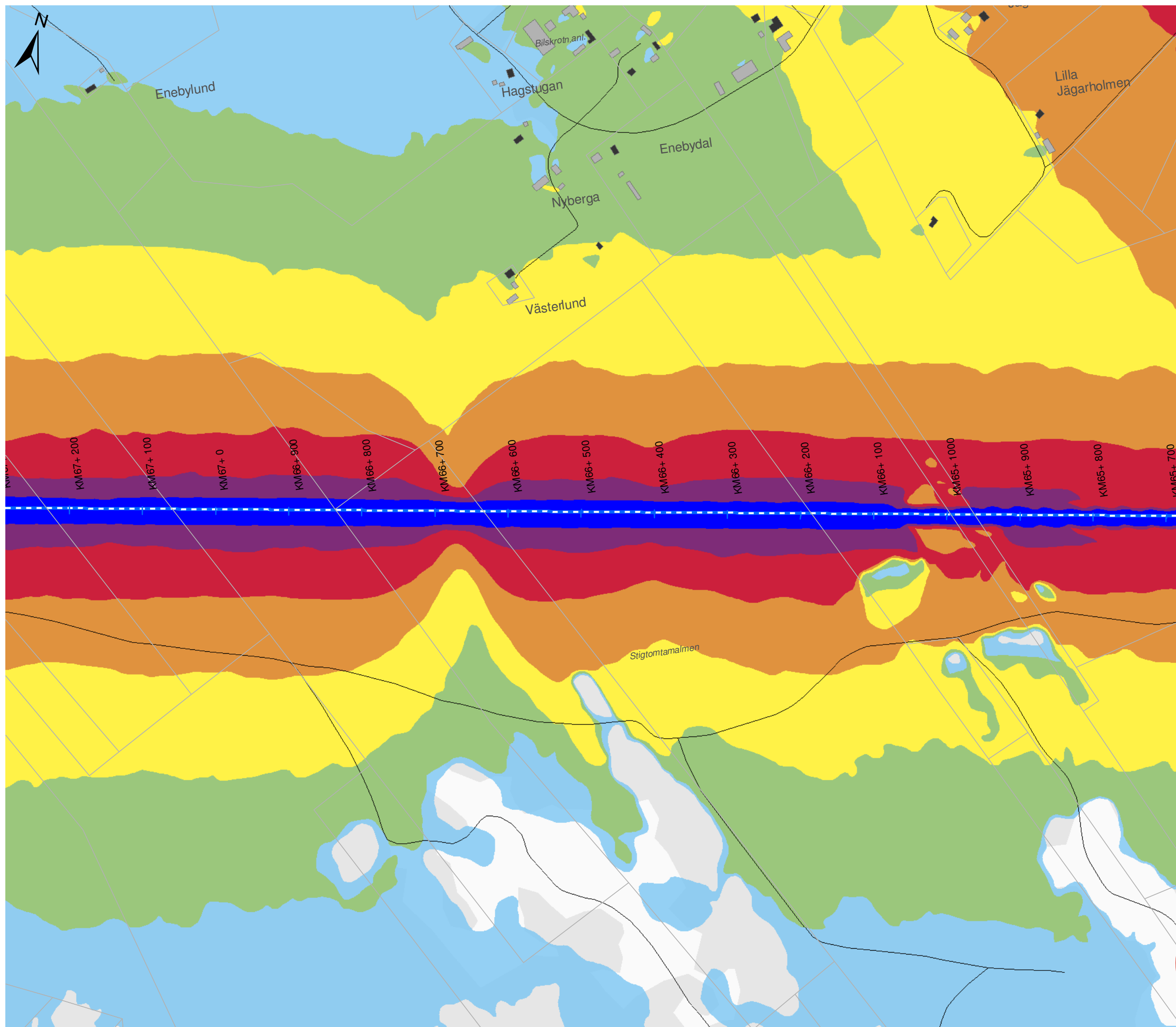
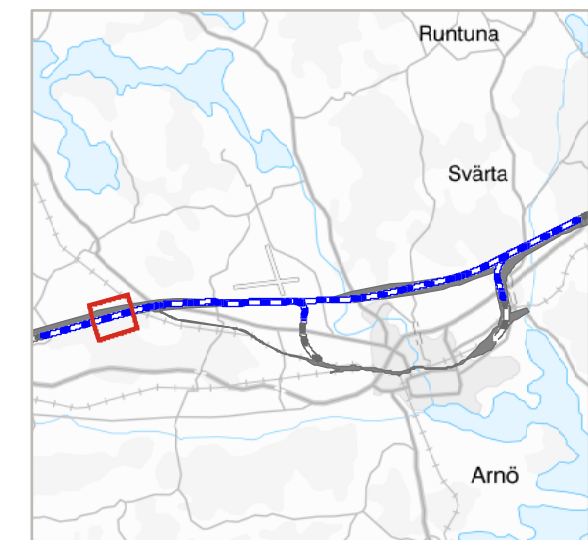
Teckenförklaring

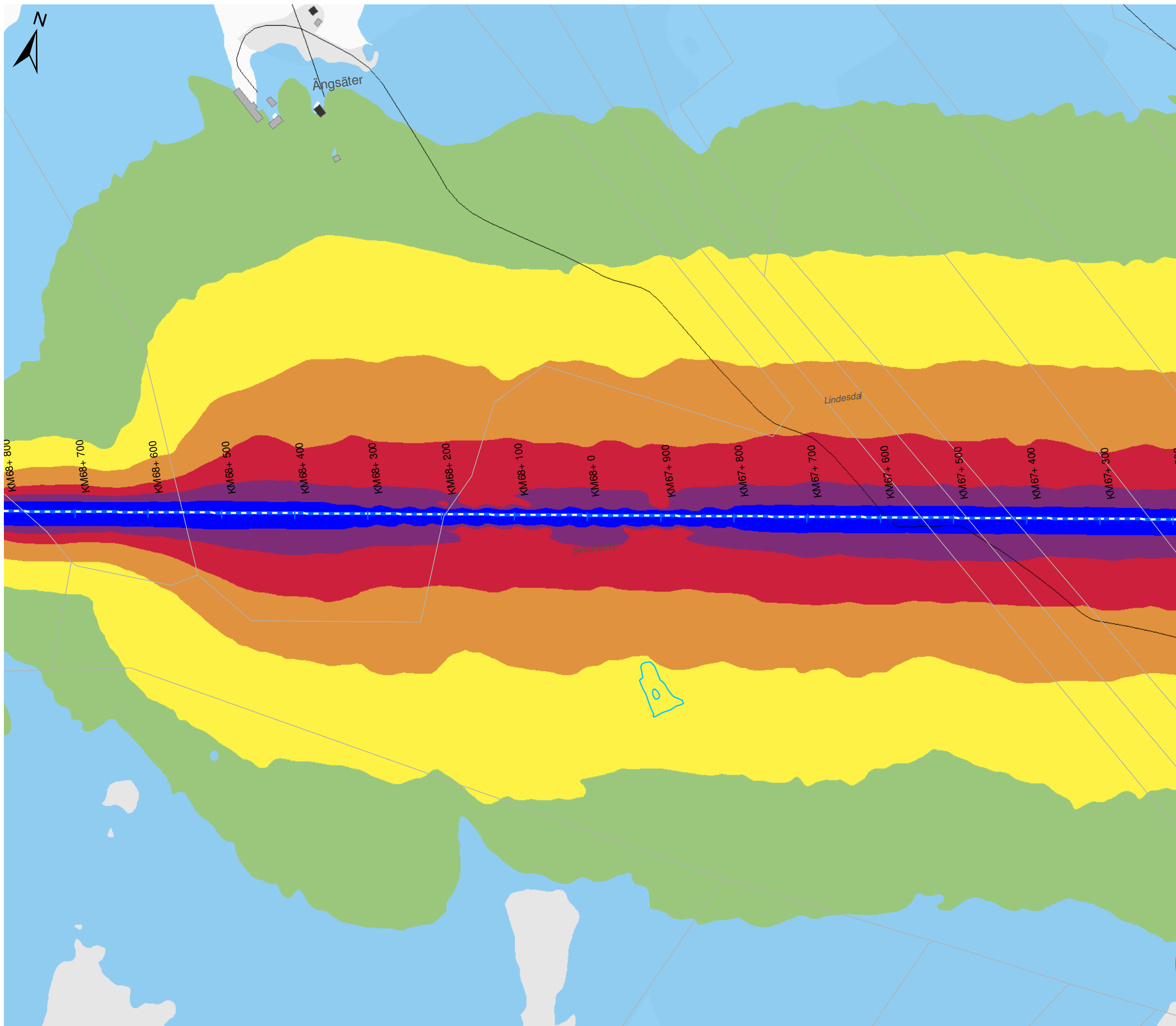
- Bullerskydd
- Ny stambana
- - - Spår
- Motorväg E4
- Övrig väg
- * Uteplats
- Bostäder
- Skolor
- Vårdlokaler
- Hotell
- Eventuella kontor
- Övriga byggnader

Lmax (dBA)

- | | |
|-------|-------|
| 60-65 | 80-85 |
| 65-70 | 85-90 |
| 70-75 | ≥90 |
| 75-80 | |

Översikt

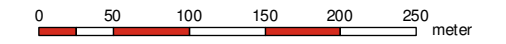




OSTLÄNKEN DELPROJEKT NYKÖPING

Sjösa - Skavsta
Bullerutredning - Bilaga 2b
Utbyggnadsalternativet 2040
med bullerskyddsskärmar
Maximal ljudnivå

Datum: 04-11-2022
Ärendenummer: TRV 2014/72084
Dokumentnummer: OLP3-04-025-32-0_0-0023
Skala (A3): 1:5.000
Sida (15/16)



© Lantmäteriet, Geodatasamverkan

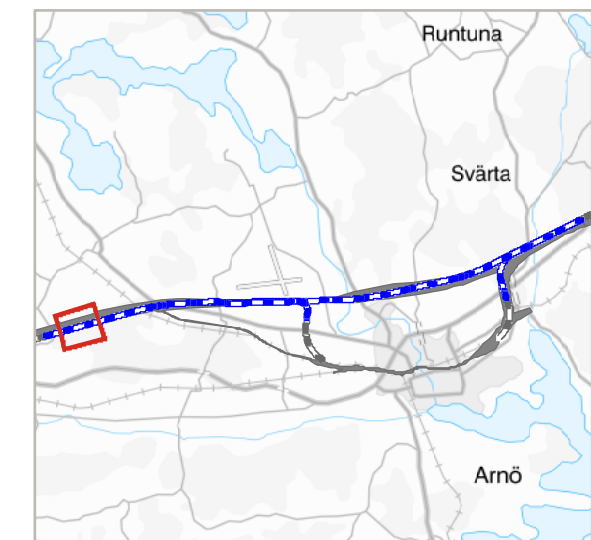
Teckenförklaring

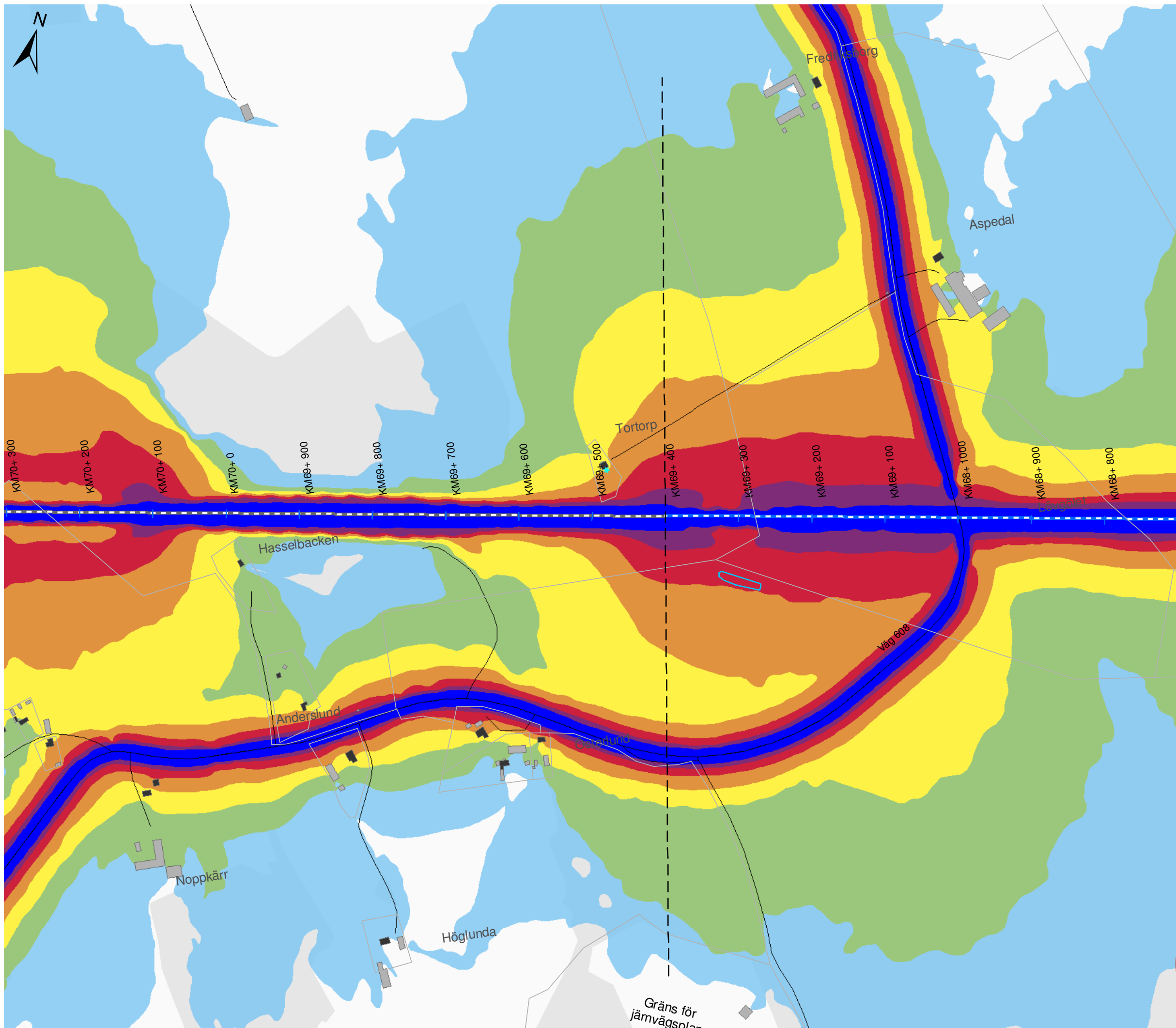
- Bullerskydd
- Ny stambana
- Spår
- Motorväg E4
- Övrig väg
- * Uteplats
- Bostäder
- Skolor
- Vårdlokaler
- Hotell
- Eventuella kontor
- Övriga byggnader

L_{max} (dBA)

60-65	80-85
65-70	85-90
70-75	≥90
75-80	

Översikt

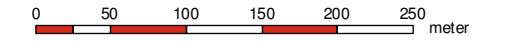




OSTLÄNKEN DELPROJEKT NYKÖPING

Sjösa - Skavsta
Bullerutredning - Bilaga 2b
Utbyggnadsalternativet 2040
med bullerskyddsskärmar
Maximal ljudnivå

Datum: 04-11-2022
Ärendenummer: TRV 2014/72084
Dokumentnummer: OLP3-04-025-32-0_0-0023
Skala (A3): 1:5.000
Sida (16/16)



© Lantmäteriet, Geodatasamverkan

Teckenförklaring

- Bullerskydd
- Ny stambana
- - - Spår
- Motorväg E4
- Övrig väg
- * Uteplats
- Bostäder
- Skolor
- Vårdlokaler
- Hotell
- Eventuella kontor
- Övriga byggnader

Lmax (dBA)

- | | |
|-------|-------|
| 60-65 | 80-85 |
| 65-70 | 85-90 |
| 70-75 | ≥90 |
| 75-80 | |

Översikt

