

Filnamn: OLP3-04-025-32-0_0-0021

Projektnamn

Ostlänken

Ärendenummer

TRV 2014/72084

Skapat av (Leverantör)

Fernando Sáez

Granskat av (Leverantör)

Louise Rebien Villefrance

Godkänt av (Leverantör)

Hanna Siwertz

Godkänt datum

2022-11-04

Sidor

1(9)

Rev Datum

Version

–



TRAFIKVERKET

OSTLÄNKEN

OLP3 NYKÖPING

SJÖSA – SKAVSTA

Bandel 506

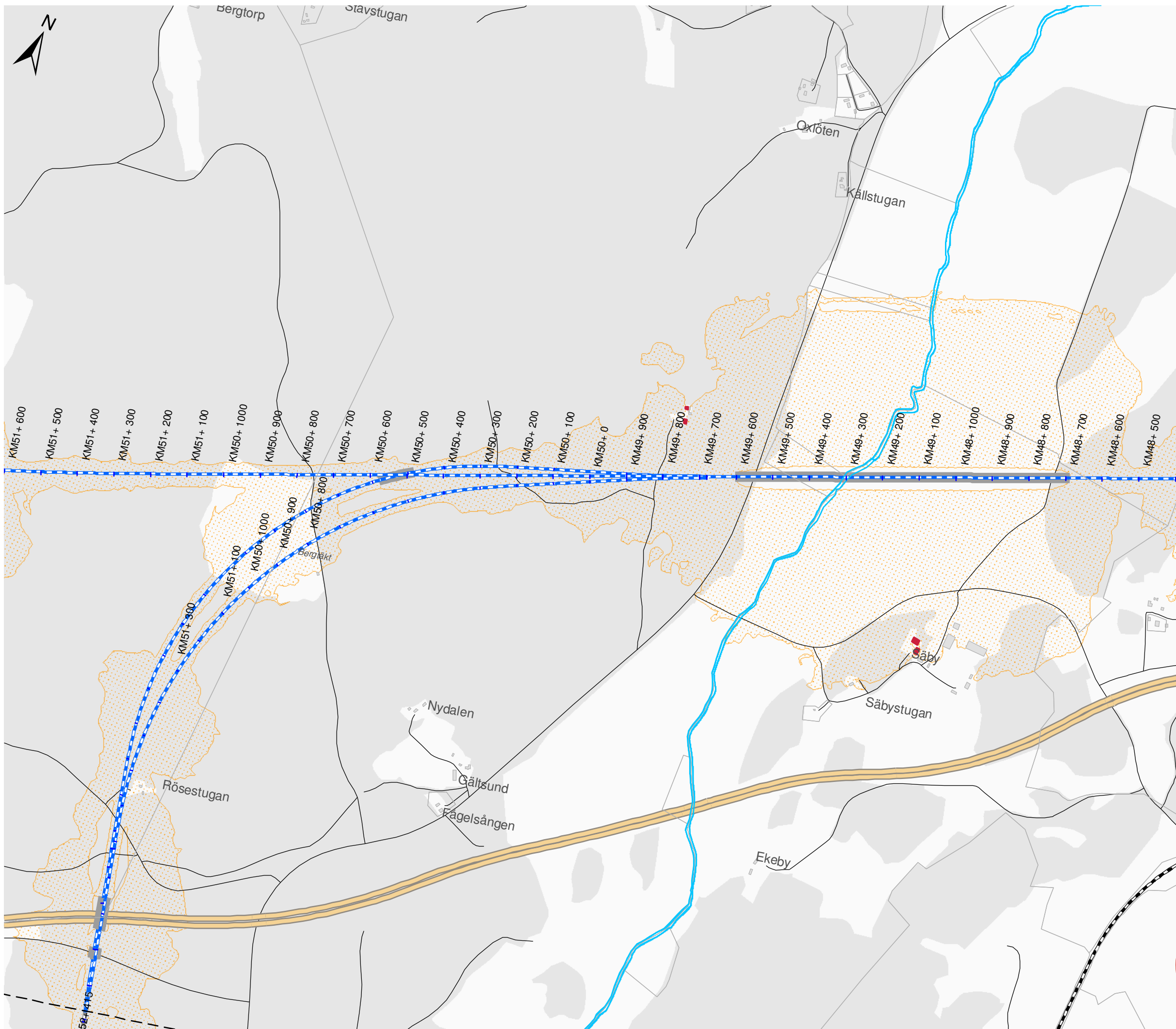
PM Buller 32

Bilaga 1

Kartor över avgränsning av bullerberörda byggnader

Järnvägsplan

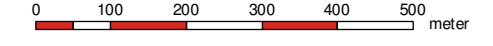
Rev	Avser	Rev Datum	Godkänt av (Leverantör)



OSTLÄNKEN DELPROJEKT NYKÖPING

Sjösa - Skavsta
Bullerutredning - Bilaga 1
Avgränsning av bullerberörda byggnader

Datum: 04-11-2022
Ärendenummer: TRV 2014/72084
Dokumentnummer: OLP3-04-025-32-0_0-0021
Skala (A3): 1:10.000
Sida (2/8)

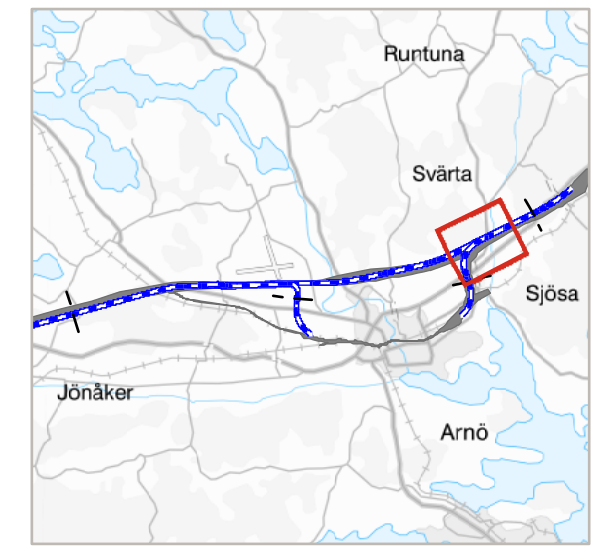


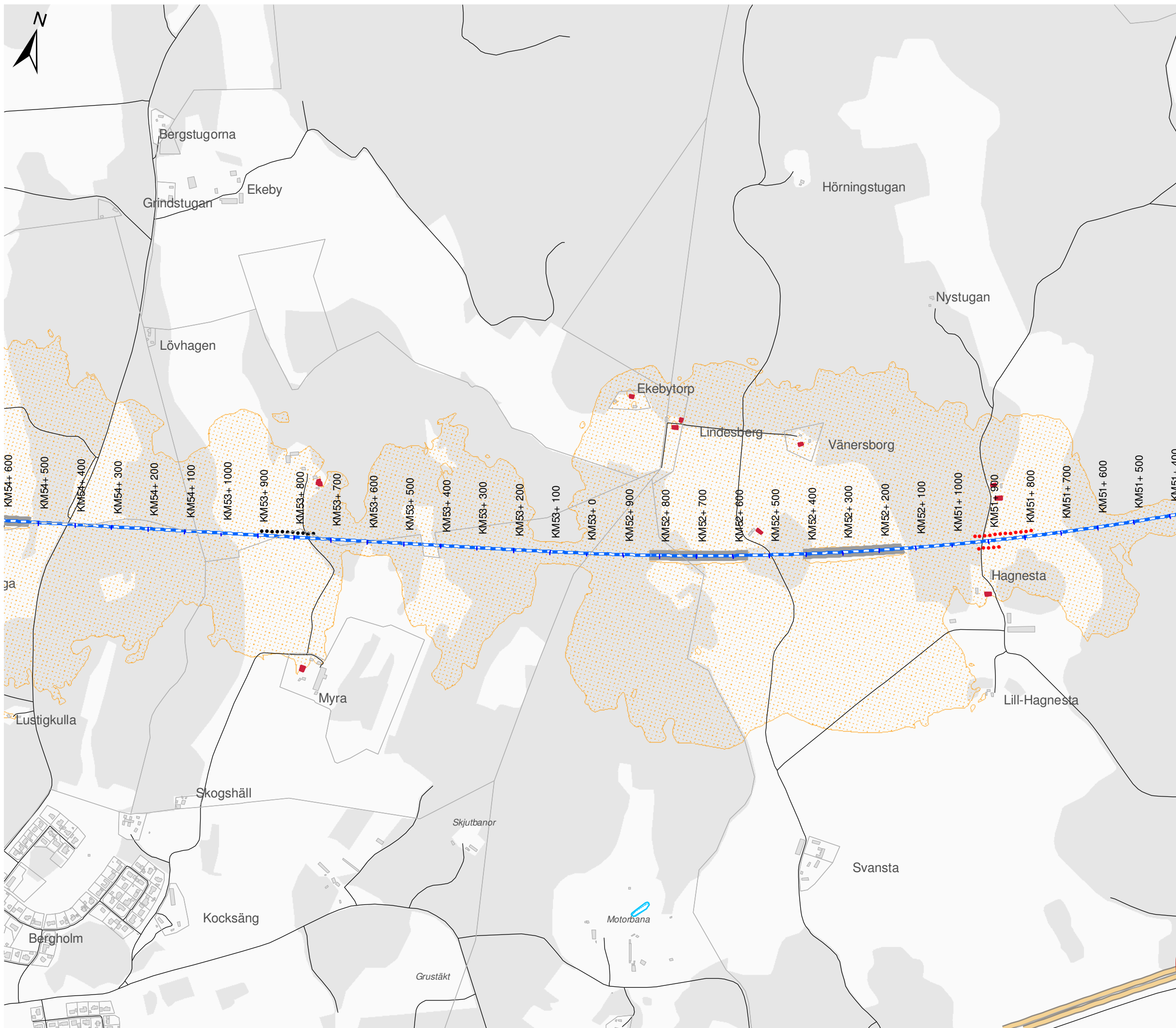
© Lantmäteriet, Geodatasamverkan

Teckenförklaring

- Bullerberörda byggnader (Steg A)
- Byggnader
- Ny stambana
- Bullerskyddsskärm
- Bullerskyddsvall
- Spår
- Motorväg E4
- Övrig väg
- Lmax ≥ 70 dBA (2 m över mark)

Översikt

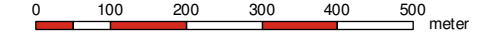




OSTLÄNKEN DELPROJEKT NYKÖPING

Sjösa - Skavsta
Bullerutredning - Bilaga 1
Avgränsning av bullerberörda byggnader

Datum: 04-11-2022
Ärendenummer: TRV 2014/72084
Dokumentnummer: OLP3-04-025-32-0_0-0021
Skala (A3): 1:10.000
Sida (3/8)

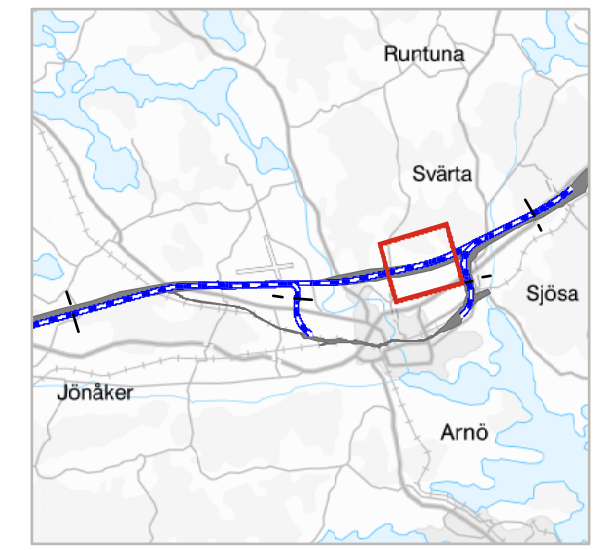


© Lantmäteriet, Geodatasamverkan

Teckenförklaring

- Bullerberörda byggnader (Steg A)
- Byggnader
- Ny stambana
- Bullerskyddsskärm
- Bullerskyddsvall
- Spår
- Motorväg E4
- Övrig väg
- $L_{max} \geq 70$ dBA (2 m över mark)

Översikt



OSTLÄNKEN DELPROJEKT NYKÖPING

Sjösa - Skavsta
Bullerutredning - Bilaga 1
Avgränsning av bullerberörda byggnader

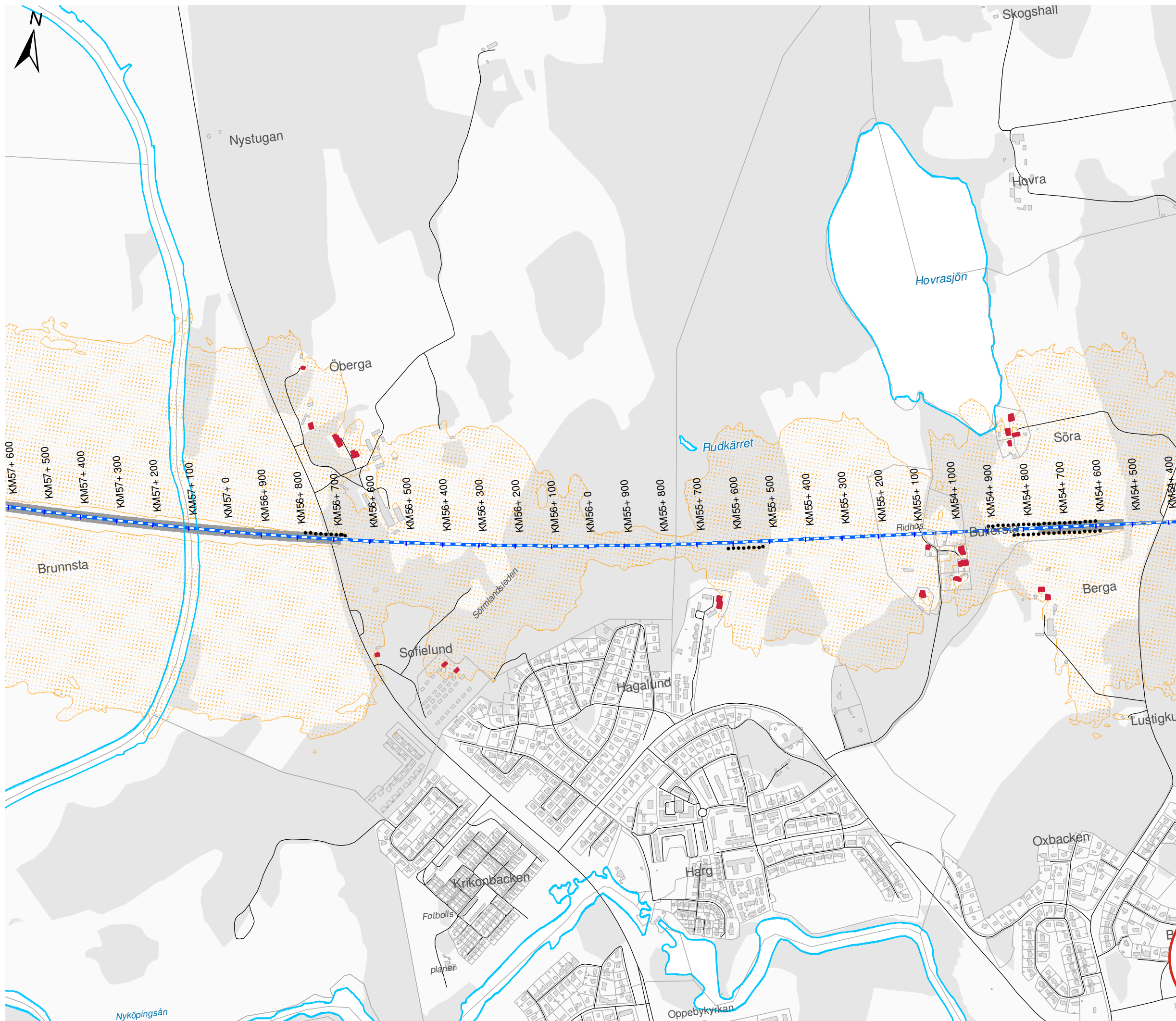
Datum: 04-11-2022
Ärendenummer: TRV 2014/72084
Dokumentnummer: OLP3-04-025-32-0_0-0021
Skala (A3): 1:10.000
Sida (4/8)



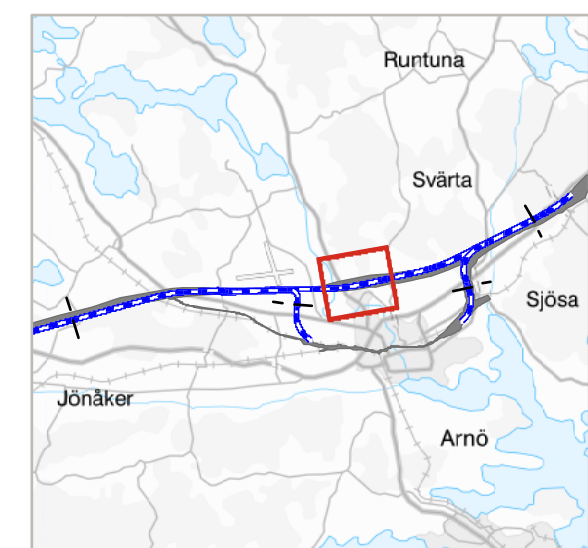
© Lantmäteriet, Geodatasamverkan

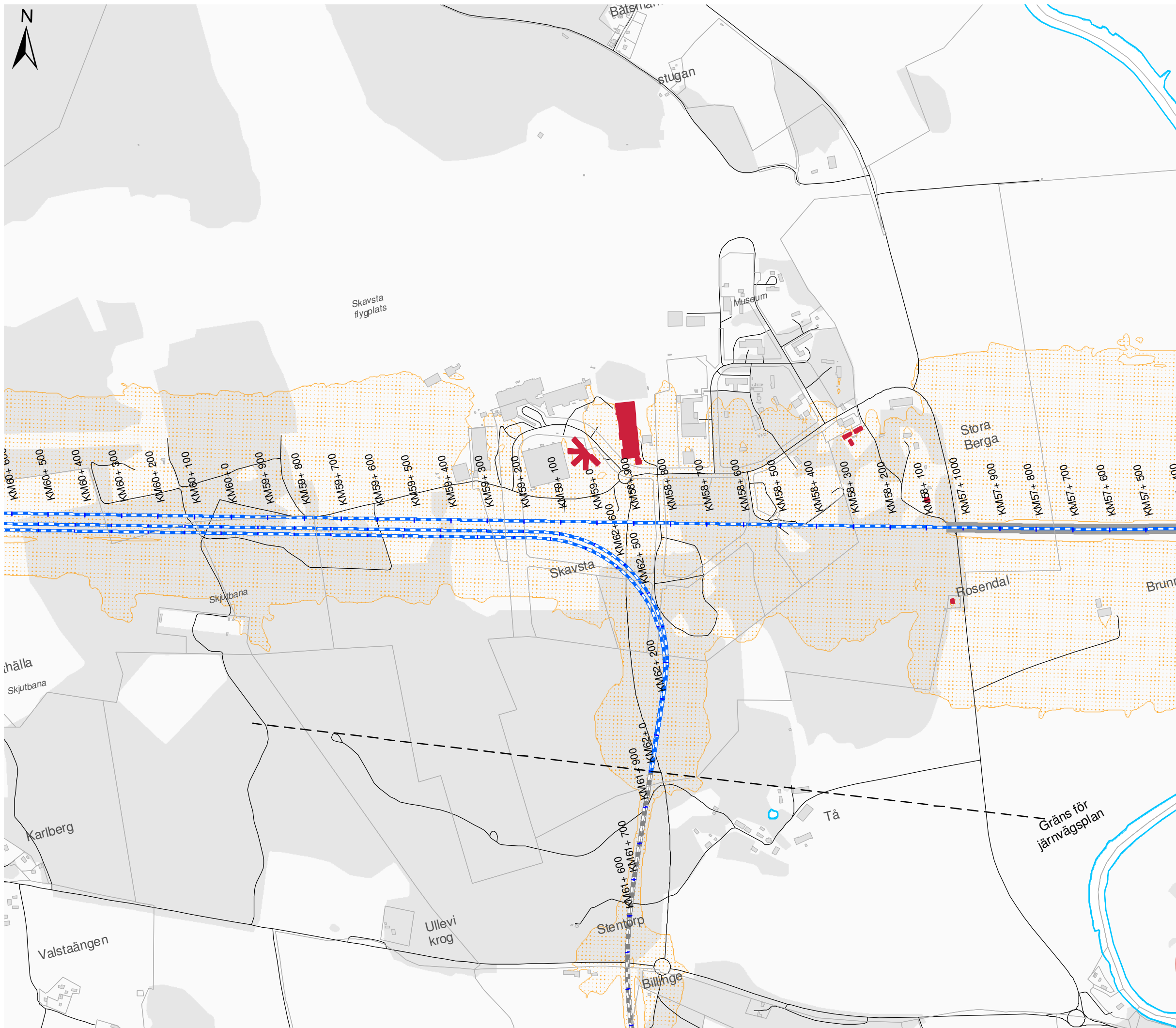
Teckenförklaring

- Bullerberörda byggnader (Steg A)
- Byggnader
- Ny stambana
- Bullerskyddsskärm
- Bullerskyddsvall
- Spår
- Motorväg E4
- Övrig väg
- Lmax ≥ 70 dBA (2 m över mark)



Översikt

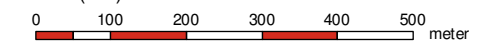




OSTLÄNKEN DELPROJEKT NYKÖPING

Sjösa - Skavsta
Bullerutredning - Bilaga 1
Avgränsning av bullerberörda byggnader

Datum: 04-11-2022
Ärendenummer: TRV 2014/72084
Dokumentnummer: OLP3-04-025-32-0_0-0021
Skala (A3): 1:10.000
Sida (5/8)

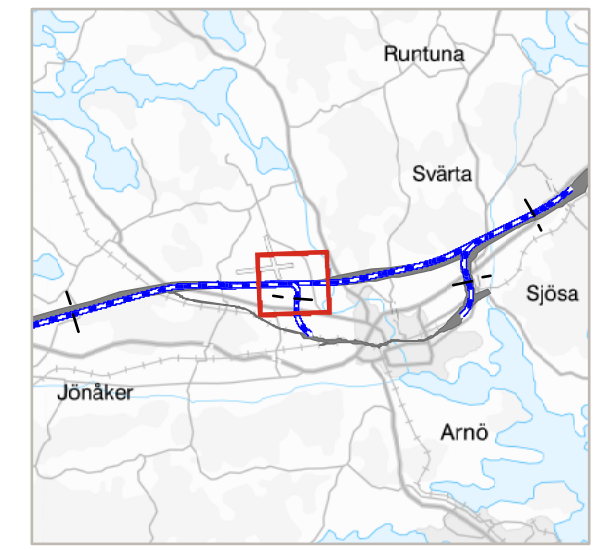


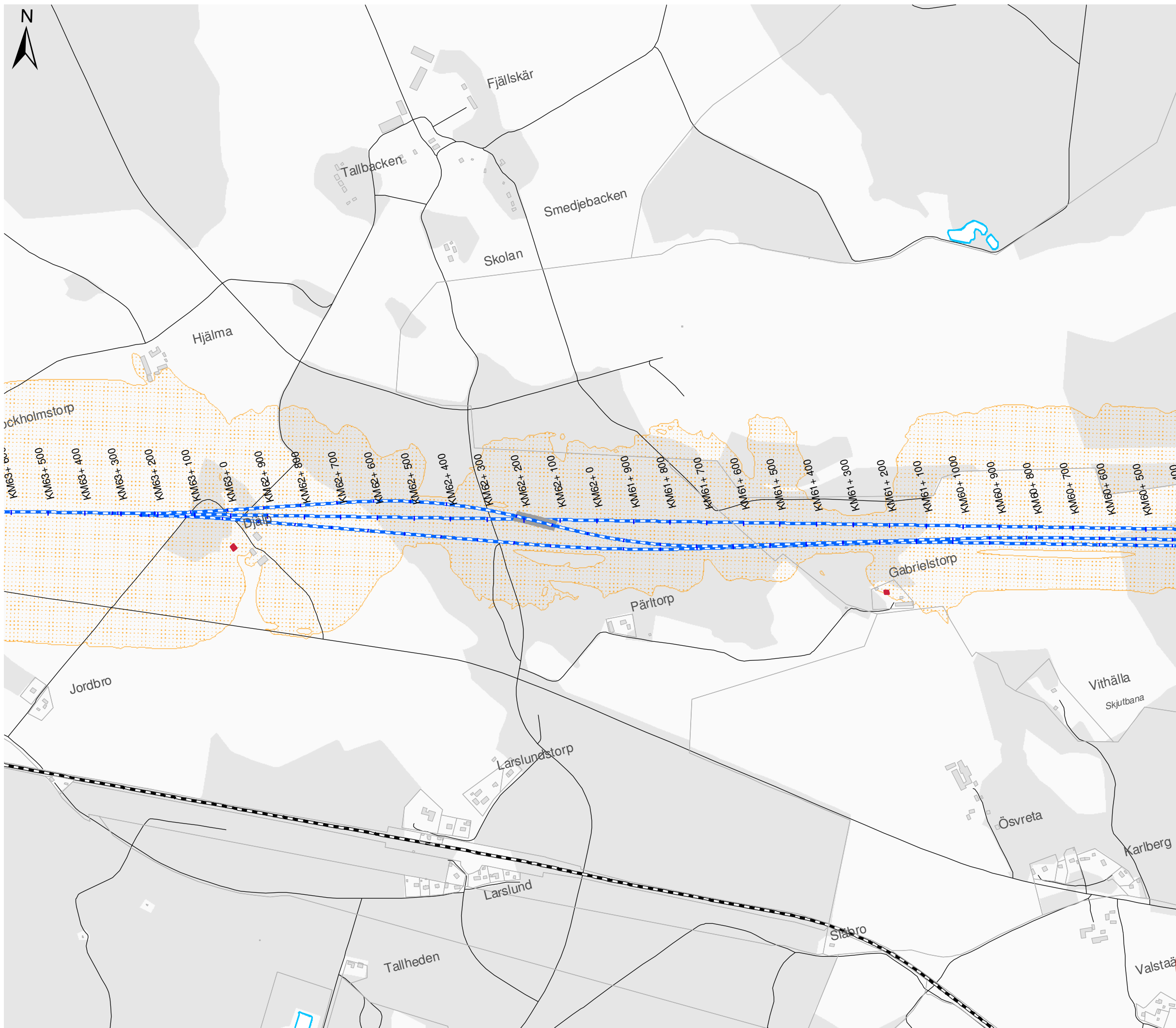
© Lantmäteriet, Geodatasamverkan

Teckenförklaring

- Bullerberörda byggnader (Steg A)
- Byggnader
- Ny stambana
- Bullerskyddsskärm
- Bullerskyddsvall
- Spår
- Motorväg E4
- Övrig väg
- $L_{max} \geq 70$ dBA (2 m över mark)

Översikt

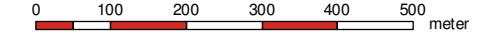




OSTLÄNKEN DELPROJEKT NYKÖPING

Sjösa - Skavsta
Bullerutredning - Bilaga 1
Avgränsning av bullerberörda byggnader

Datum: 04-11-2022
Ärendenummer: TRV 2014/72084
Dokumentnummer: OLP3-04-025-32-0_0-0021
Skala (A3): 1:10.000
Sida (6/8)

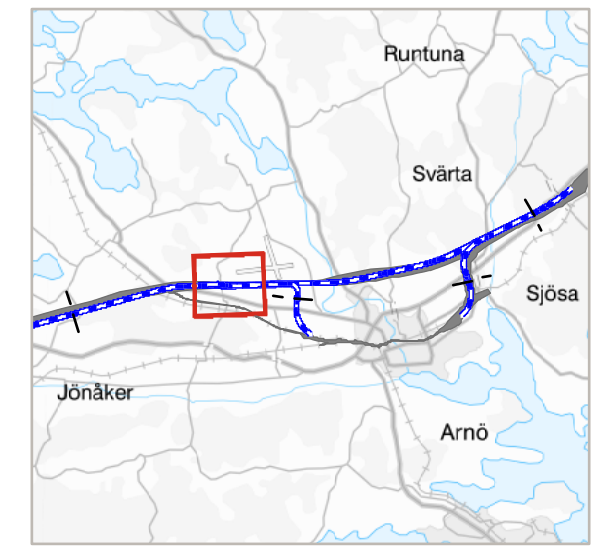


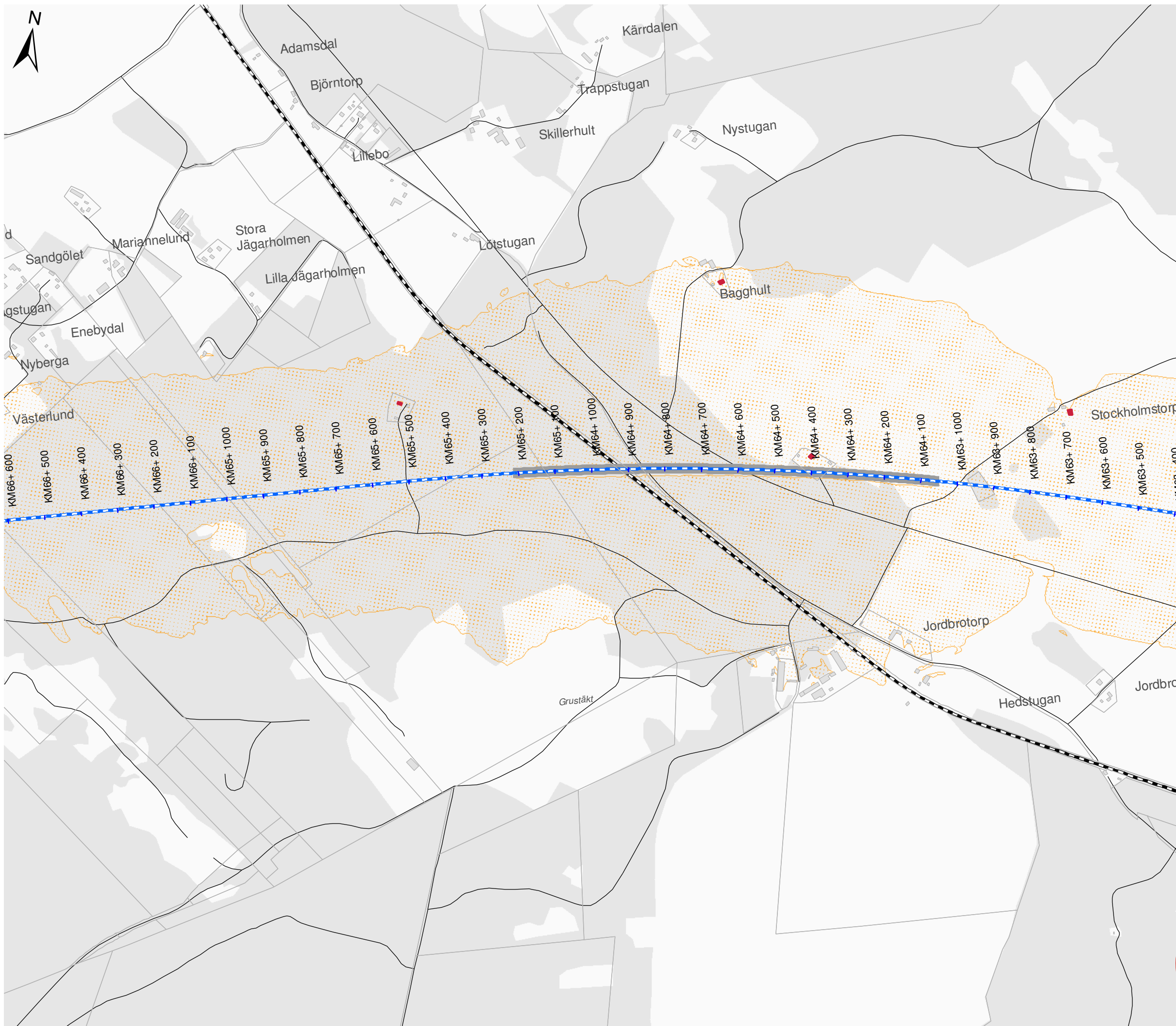
© Lantmäteriet, Geodatasamverkan

Teckenförklaring

- Bullerberörda byggnader (Steg A)
- Byggnader
- Ny stambana
- Bullerskyddsskärm
- Bullerskyddsvall
- Spår
- Motorväg E4
- Övrig väg
- Lmax ≥ 70 dBA (2 m över mark)

Översikt

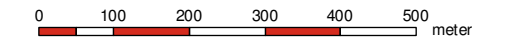




OSTLÄNKEN DELPROJEKT NYKÖPING

Sjösa - Skavsta
Bullerutredning - Bilaga 1
Avgränsning av bullerberörda byggnader

Datum: 04-11-2022
Ärendenummer: TRV 2014/72084
Dokumentnummer: OLP3-04-025-32-0_0-0021
Skala (A3): 1:10.000
Sida (7/8)

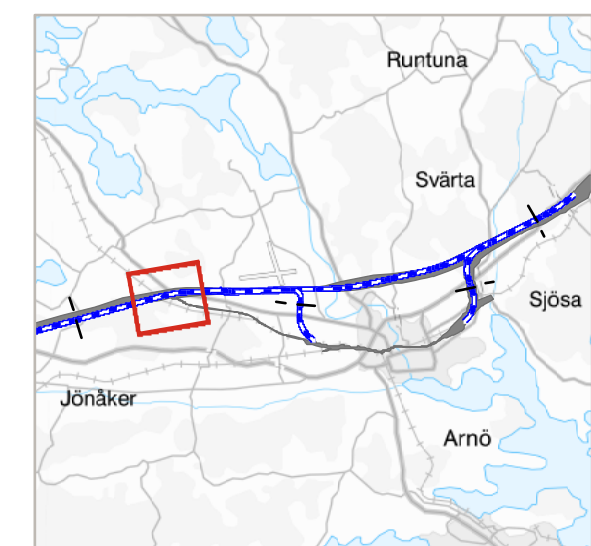


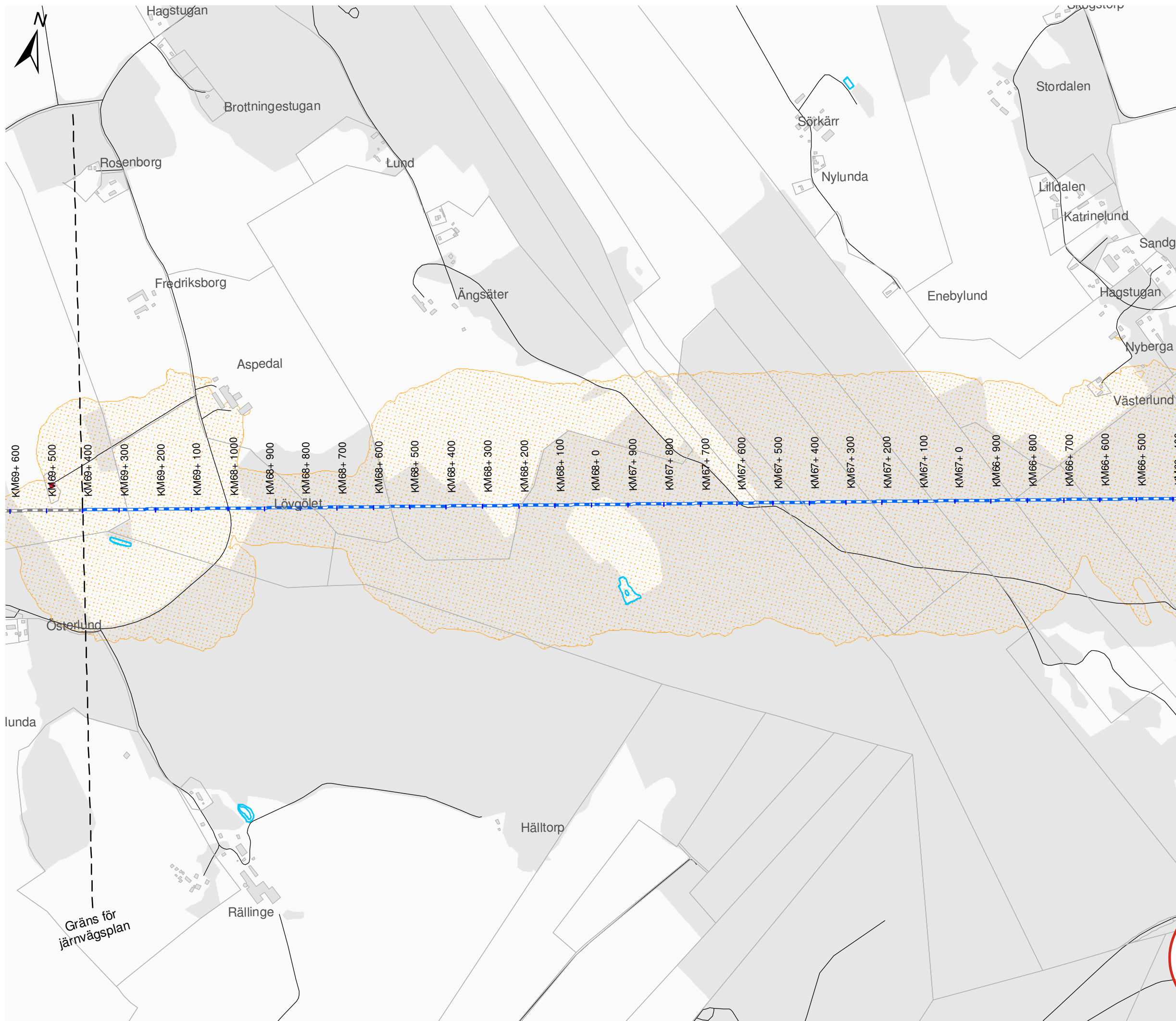
© Lantmäteriet, Geodatasamverkan

Teckenförklaring

- Bullerberörda byggnader (Steg A)
- Byggnader
- Ny stambana
- Bullerskyddsskärm
- Bullerskyddsvall
- Spår
- Motorväg E4
- Övrig väg
- $L_{max} \geq 70$ dBA (2 m över mark)

Översikt

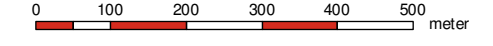




OSTLÄNKEN DELPROJEKT NYKÖPING

Sjösa - Skavsta
Bullerutredning - Bilaga 1
Avgränsning av bullerberörda byggnader

Datum: 04-11-2022
Ärendenummer: TRV 2014/72084
Dokumentnummer: OLP3-04-025-32-0_0-0021
Skala (A3): 1:10.000
Sida (8/8)



© Lantmäteriet, Geodatasamverkan

Teckenförklaring

- Bullerberörda byggnader (Steg A)
- Byggnader
- Ny stambana
- Bullerskyddsskärm
- Bullerskyddsvall
- Spår
- Motorväg E4
- Övrig väg
- $L_{max} \geq 70$ dBA (2 m över mark)

Översikt

