









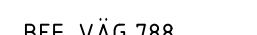



KOORDINATSYSTEM

SYSTEM I HÖJD: RH2000

TECKENFÖRKLARING

NY ANLÄGGNING

-  BEFINTLIG MARKNIVÅ I PROFILLINJEN
-  BEDÖMD BERGNIVÅ
-  FÖRESLAGEN JÄRNVÄGSLINJE
-  BERG
-  JORD
-  FYLLNING
-  FÖRENKLAD ILLUSTRATION AV JÄRNVÄGSBRO
-  FÖRENKLAD ILLUSTRATION AV VÄGBRO
-  BRO/SKÄRNING/BANK
-  TYP AV ANLÄGGNINGSDDEL
-  BEF. VÄG 788
-  VÄG ELLER ANNAT OBJEKT FÖR ORIENTERING OCH ILLUSTRATION

Denna ritning är Trafikverkets egendom. Allt obehörigt begagnande av ritningen beivras enligt lag.
 TRAFIKVERKET

| | | | | | |
|-------------|--------------------|---------------------|----------------------|----------------------------|-----------------------|
| - | | | | | |
| ANDR. | ÄNDRINGEN AVSER | SIGN | ÄNDR. DATUM | | |
| TYP AV PLAN | | JÄRNVÄGSPLAN | | | |
| LEVERANTÖR | COWI SYSTRÄ | AVDELNING | LEVERANS/ÄNDRINGS-PM | TEKNIKOMRÅDE | PLAN OCH TILLSTÅND |
| | | UPPDRAGSNUMMER | KONSTRUKTIONSNUMMER | GRANSKNINGSSTATUS / SYFTE | |
| | | A068444 | | | |
| SKAPAD AV | COWI/HECO | OSTLÄNKEN | | HANDLINGSTYP | |
| GRANSKAD AV | COWI/JOR | SJÖSA-SKAVSTA | | ANLÄGGNINGSTYP | SAMMANSÄTTA BYGGDELAR |
| GODKÄND AV | COWI/HASW | ILLUSTRATIONSPROFIL | | KILOMETER-METER | 65 +000 - 66 +000 |
| DATUM | 2024-10-30 | SKALA | 1:2000 | FORMAT | A3FF |
| | | FORMAT | A3FF | RITNINGSNUMMER FÖRVALTNING | OLP3-01-201-32-0_0 |
| | | | | BLAD | 1900 |
| | | | | NÄSTA BLAD | 2000 |
| | | | | ÄNDR. | - |