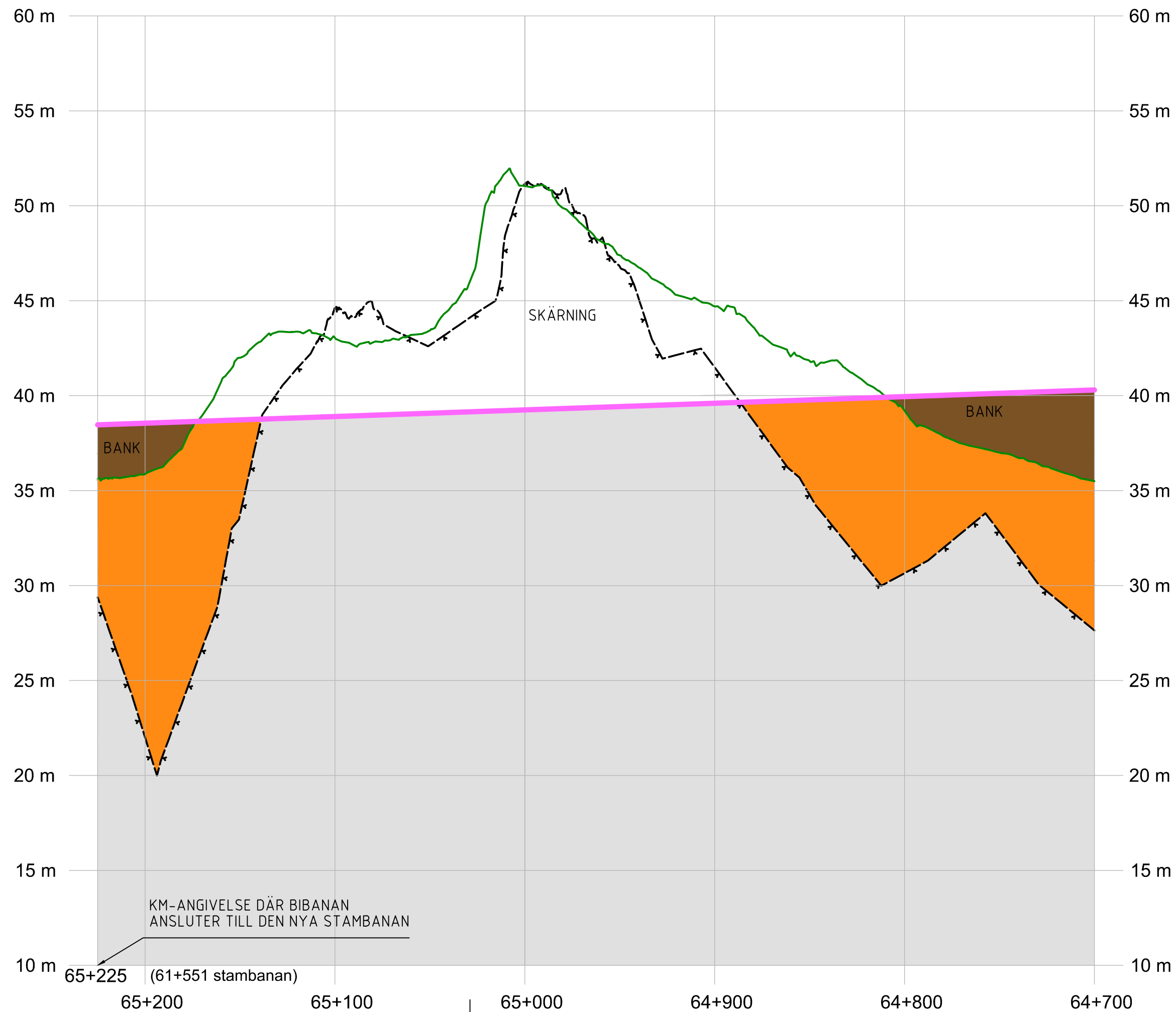


Den här ritning är Trafikverkets egendom. Allt obehörigt begagnande av ritningen beivras enligt lag.  
TRAFIKVERKET











**KOORDINATSYSTEM**

SYSTEM I HÖJD: RH2000

**TECKENFÖRKLARING**

**NY ANLÄGGNING**

-  BEFINTLIG MARKNIVÅ I PROFILLINJEN
-  BEDÖMD BERGNIVÅ
-  FÖRESLAGEN JÄRNVÄGSLINJE
-  BERG
-  JORD
-  Fyllning
-  FÖRENKLAD ILLUSTRATION AV JÄRNVÄGSBRO
-  FÖRENKLAD ILLUSTRATION AV VÄGBRO
- BRO/SKÄRNING/BANK** TYP AV ANLÄGGNINGSDDEL
- BEF. VÄG 788** VÄG ELLER ANNAT OBJEKT FÖR ORIENTERING OCH ILLUSTRATION

-					
ANDR. ÄNDRINGEN AVSER		SIGN		ÄNDR. DATUM	
TYP AV PLAN					
<b>JÄRNVÄGSPLAN</b>					
LEVERANTÖR		AVDELNING		TEKNIKOMRÅDE	
<b>COWI SYSTRÅ</b>				PLAN OCH TILLSTÅND	
UPPDRAGSNUMMER		LEVERANS/ÄNDRINGS-PM		GRANSKNINGSSTATUS / SYFTE	
A068444					
GRANSKAD AV		KONSTRUKTIONSNUMMER		HANDLINGSTYP	
COWI/JOR				ANLÄGGNINGSTYP	
GODKÄND AV		FORMAT		SÄMMANSÄTTA BYGGDELAR	
COWI/HASW		A3FF		64 +700 - 65 +225   BANDEL	
DATUM		RITNINGSNUMMER FÖRVALTNING		KLOMETER-METER	
2024-10-30		OLP3-01-201-32-0_0		64 +700 - 65 +225   506	
SKALA		BLAD		RITNINGSNUMMER PROJEKT	
1:2000		1502		OLP3-01-201-32-0_0	
NÄSTA BLAD		ÄNDR.			
1600					