









**KOORDINATSYSTEM**

SYSTEM I HÖJD: RH2000

**TECKENFÖRKLARING**

**NY ANLÄGGNING**

-  BEFINTLIG MARKNIVÅ I PROFILLINJEN
-  BEDÖMD BERGNIVÅ
-  FÖRESLAGEN JÄRNVÄGSLINJE
-  BERG
-  JORD
-  FYLLNING
-  FÖRENKLAD ILLUSTRATION AV JÄRNVÄGSBRÖ
-  FÖRENKLAD ILLUSTRATION AV VÄGBRÖ
- BRO/SKÄRNING/BANK** TYP AV ANLÄGGNINGSDDEL
- BEF. VÄG 788** VÄG ELLER ANNAT OBJEKT FÖR ORIENTERING OCH ILLUSTRATION

Denna ritning är Trafikverkets egendom. Allt obehörigt begagnande av ritningen beivras enligt lag.  
 TRAFIKVERKET

-					
ANDR.	ÄNDRINGEN AVSER	SIGN		ÄNDR. DATUM	
TYP AV PLAN					
<b>JÄRNVÄGSPLAN</b>					
LEVERANTÖR	<b>COWI SYSTRÄ</b>	AVDELNING	LEVERANS/ÄNDRINGS-PM	TEKNIKOMRÅDE	PLAN OCH TILLSTÄND
		UPPDRAGSNUMMER	KONSTRUKTIONSNUMMER	GRANSKNINGSSTATUS / SYFTE	
		A068444			
TRAFIKVERKET	<b>OSTLÄNKEN</b>			HANDLINGSTYP	
	SJÖSA-SKAVSTA			ANLÄGGNINGSTYP	
	ILLUSTRATIONSPROFIL			SAMMANSATTA BYGGDELAR	
SKAPAD AV	COWI/HECO			KILOMETER-METER	61 +000 - 62 +000
GRANSKAD AV	COWI/JOR			BLANDET	506
GODKÄND AV	COWI/HASW			RITNINGSNUMMER PROJEKT	OLP3-01-201-32-0_0
DATUM	2024-10-30	SKALA	1:2000	BLAD	1500
		FORMAT	A3FF	NÄSTA BLAD	1501
		RITNINGSNUMMER FÖRVALTNING		ÄNDR.	-