









**KOORDINATSYSTEM**

SYSTEM I HÖJD: RH2000

**TECKENFÖRKLARING**

**NY ANLÄGGNING**

-  BEFINTLIG MARKNIVÅ I PROFILLINJEN
-  BEDÖMD BERGNIVÅ
-  FÖRESLAGEN JÄRNVÄGSLINJE
-  BERG
-  JORD
-  FYLLNING
-  FÖRENKLAD ILLUSTRATION AV JÄRNVÄGSBRÖ
-  FÖRENKLAD ILLUSTRATION AV VÄGBRO
- BRO/SKÄRNING/BANK** TYP AV ANLÄGGNINGSDDEL
- BEF. VÄG 788** VÄG ELLER ANNAT OBJEKT FÖR ORIENTERING OCH ILLUSTRATION

Denna ritning är Trafikverkets egendom. Allt obehörigt begagnande av ritningen beivras enligt lag.  
 TRAFIKVERKET

ANDR. ÄNDRINGEN AVSER		SIGN		ÄNDR. DATUM	
TYP AV PLAN					
<b>JÄRNVÄGSPLAN</b>					
LEVERANTÖR		AVDELNING		TEKNIKOMRÅDE	
<b>COWI SYSTRÅ</b>		A068444		PLAN OCH TILLSTÅND	
GRANSKAD AV		UPPDRAGSNUMMER		KONSTRUKTIONSNUMMER	
COWI/JOR		A068444		GRANSKNINGSSTATUS / SYFTE	
GODKÄND AV		DATUM		SKALA	
COWI/HASW		2023-05-30		1:2000	
FORMAT		RITNINGSNUMMER FÖRVALTNING		BLAD	
A3FF		OLP3-01-201-32-0_0		1300	
HANDLINGSTYP		ANLÄGGNINGSTYP		SAMMANSATTA BYGGDELAR	
PLAN OCH TILLSTÅND		SJÖSA-SKAVSTA		59 +000 - 60 +000	
GRANSKNINGSSTATUS / SYFTE		ILLUSTRATIONSPROFIL		506	
RITNINGSNUMMER PROJEKT		BLAD		NÄSTA BLAD	
OLP3-01-201-32-0_0		1300		1301	
ÄNDR.		ÄNDR.		ÄNDR.	
-		-		-	