








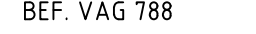


KOORDINATSYSTEM

SYSTEM I HÖJD: RH2000

TECKENFÖRKLARING

NY ANLÄGGNING

-  BEFINTLIG MARKNIVÅ I PROFILLINJEN
-  BEDÖMD BERGNIVÅ
-  FÖRESLAGEN JÄRNVÄGSLINJE
-  BERG
-  JORD
-  FYLLNING
-  FÖRENKLAD ILLUSTRATION AV JÄRNVÄGSBRO
-  FÖRENKLAD ILLUSTRATION AV VÄGBRO
-  BRO/SKÄRNING/BANK TYP AV ANLÄGGNINGSDDEL
-  BEF. VÄG 788 VÄG ELLER ANNAT OBJEKT FÖR ORIENTERING OCH ILLUSTRATION

Denna ritning är Trafikverkets egendom. Allt obehörigt begagnande av ritningen beivras enligt lag.
 TRAFIKVERKET

ANDR. ÄNDRINGEN AVSER		SIGN		ÄNDR. DATUM	
TYP AV PLAN					
JÄRNVÄGSPLAN					
LEVERANTÖR	AVDELNING	LEVERANS/ÄNDRINGS-PM	TEKNIKOMRÅDE		
COWI SYSTRÄ			PLAN OCH TILLSTÅND		
GRANSKAD AV	UPPDRAGSNUMMER	KONSTRUKTIONSNUMMER	GRANSKNINGSSTATUS / SYFTE		
COWI/JOR	A068444				
SKAPAD AV	ANLÄGGNINGSTYP		HANDLINGSTYP		
WSP/BO	OSTLÄNKEN		ANLÄGGNINGSTYP		
GRANSKAD AV	SJÖSA-SKAVSTA		SÄMMANSATTA BYGGDELAR		
COWI/JOR	ILLUSTRATIONSPROFIL		KILOMETER-METER		
GRANSKAD AV	PROFIL JÄRNVÄGSPLAN		54 +000 - 55 +000		
COWI/HASW	ILLUSTRATIONSNUMMER		RITNINGSNUMMER PROJEKT		
DATUM	SKALA	FORMAT	0LP3-01-201-32-0_0		
2023-05-30	1:2000	A3FF	BLAD		
			0800		
			NÄSTA BLAD		
			0900		
			ÄNDR.		
			-		