









**KOORDINATSYSTEM**

SYSTEM I HÖJD: RH2000

**TECKENFÖRKLARING**

**NY ANLÄGGNING**

-  BEFINTLIG MARKNIVÅ I PROFILINJEN
-  BEDÖMD BERGNIVÅ
-  FÖRESLAGEN JÄRNVÄGSLINJE
-  BERG
-  JORD
-  Fyllning
-  FÖRENKLAD ILLUSTRATION AV JÄRNVÄGSBRO
-  FÖRENKLAD ILLUSTRATION AV VÄGBRO
- BRO/SKÄRNING/BANK** TYP AV ANLÄGGNINGSDDEL
- BEF. VÄG 788** VÄG ELLER ANNAT OBJEKT FÖR ORIENTERING OCH ILLUSTRATION

Denna ritning är Trafikverkets egendom. Allt obehörigt begagnande av ritningen beivras enligt lag.  
 TRAFIKVERKET

ANDR. ÄNDRINGEN AVSER		SIGN		ÄNDR. DATUM	
TYP AV PLAN					
<b>JÄRNVÄGSPLAN</b>					
LEVERANTÖR	AVDELNING	LEVERANS/ÄNDRINGS-PM	TEKNIKOMRÅDE		
<b>COWI SYSTRÄ</b>			PLAN OCH TILLSTÅND		
GRANSKAD AV	UPPDRAGSNUMMER	KONSTRUKTIONSNUMMER	GRANSKNINGSSTATUS / SYFTE		
COWI/JOR	A068444				
SKAPAD AV	ANLÄGGNINGSTYP		HANDLINGSTYP		
WSP/BO	SÄMMANSATTA BYGGDELAR				
GRANSKAD AV	KILOMETER-METER		BÄNDEL		
COWI/JOR	53 +000 - 54 +000		506		
GRANSKAD AV	RITNINGSNUMMER PROJEKT				
COWI/HASW	OLP3-01-201-32-0_0				
DOKRÄND AV	DATUM	SKALA	FORMAT	RITNINGSNUMMER FÖRVALTNING	BLAD
COWI/HASW	2023-05-30	1:2000	A3FF		0700
				NÄSTA BLAD	ÄNDR.
				0800	-