









**KOORDINATSYSTEM**

SYSTEM I HÖJD: RH2000

**TECKENFÖRKLARING**

**NY ANLÄGGNING**

-  BEFINTLIG MARKNIVÅ I PROFILINJEN
-  BEDÖMD BERGNIVÅ
-  FÖRESLAGEN JÄRNVÄGSLINJE
-  BERG
-  JORD
-  FYLLNING
-  FÖRENKLAD ILLUSTRATION AV JÄRNVÄGSBRO
-  FÖRENKLAD ILLUSTRATION AV VÄGBRO
- BRO/SKÄRNING/BANK** TYP AV ANLÄGGNINGSDEL
- BEF. VÄG 788** VÄG ELLER ANNAT OBJEKT FÖR ORIENTERING OCH ILLUSTRATION

Denna ritning är Trafikverkets egendom. Allt obehörigt begagnande av ritningen beivras enligt lag.  
 TRAFIKVERKET

ANDR. ÄNDRINGEN AVSER		SIGN		ÄNDR. DATUM	
TYP AV PLAN					
<b>JÄRNVÄGSPLAN</b>					
LEVERANTÖR	AVDELNING	LEVERANS/ÄNDRINGS-PM	TEKNIKOMRÅDE		
<b>COWI SYSTRÄ</b>	UPPDRAGSNUMMER A068444	KONSTRUKTIONSNUMMER	PLAN OCH TILLSTÅND		
GRANSKAD AV			GRANSKNINGSSTATUS / SYFTE		
COWI/JOR			HANDLINGSTYP		
PROFIL JÄRNVÄGSPLAN			ANLÄGGNINGSTYP		
GRANSKAD AV			SAMMANSATTA BYGGDELAR		
COWI/HASW			KILOMETER-METER		
DATUM			50 +000 - 51 +000		
2023-05-30			506		
SKALA			RITNINGSNUMMER PROJEKT		
1:2000			OLP3-01-201-32-0_0		
FORMAT			BLAD		
A3FF			04-00		
RITNINGSNUMMER FÖRVALTNING			NÄSTA BLAD		
			04-01		
			ÄNDR.		
			-		