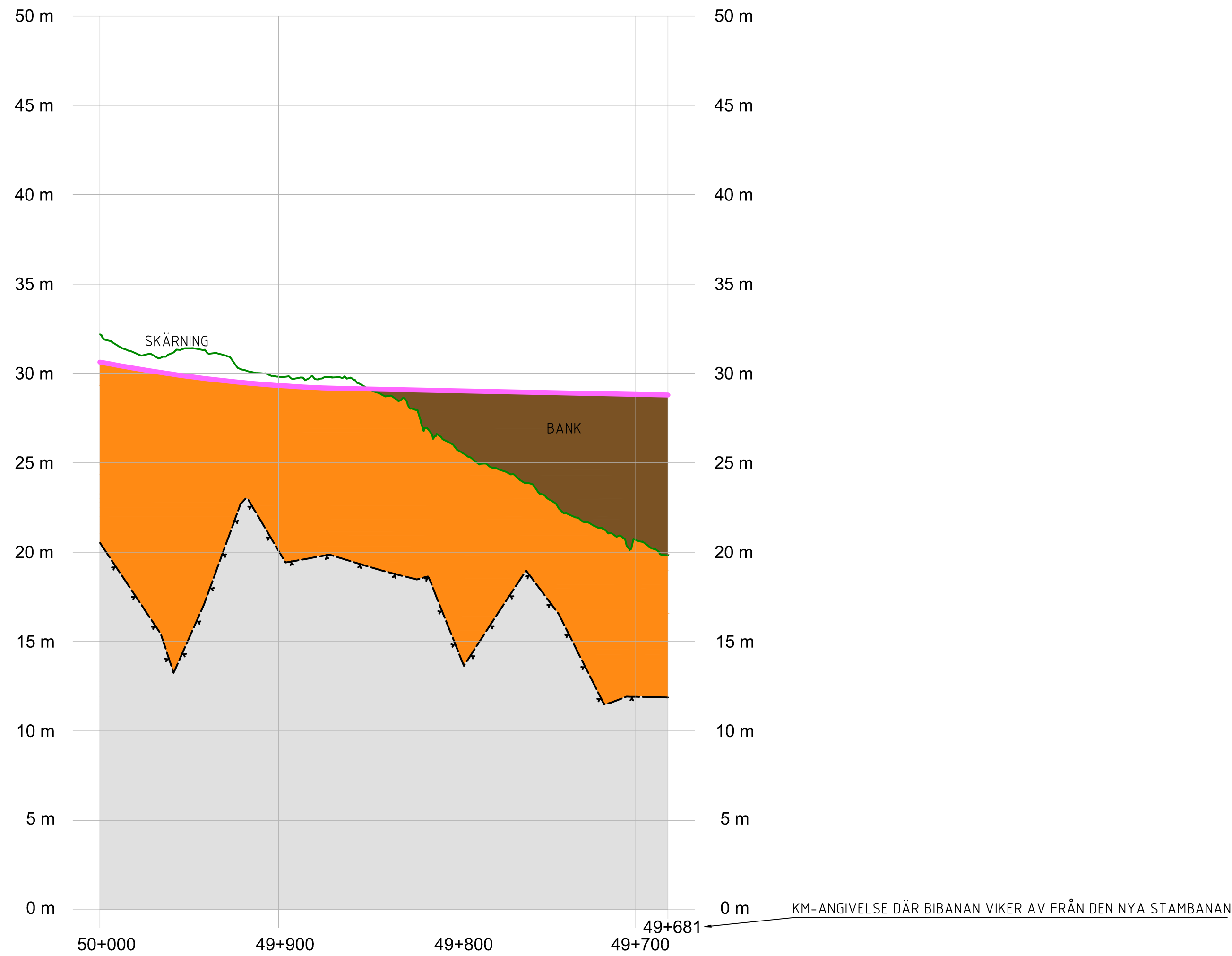










Denna ritning är Trafikverkets egendom. Allt obehörigt begagnande av ritningen beivras enligt lag.  
 TRAFIKVERKET



- KOORDINATSYSTEM**  
SYSTEM I HÖJD: RH2000
- TECKENFÖRKLARING**  
**NY ANLÄGGNING**
-  BEFINTLIG MARKNIVÅ I PROFILLINJEN
  -  BEDÖMD BERGNIVÅ
  -  FÖRESLAGEN JÄRNVÄGSLINJE
  -  BERG
  -  JORD
  -  FYLLNING
  -  FÖRENKLAD ILLUSTRATION AV JÄRNVÄGSBRO
  -  FÖRENKLAD ILLUSTRATION AV VÄGBRO
  - BRO/SKÄRNING/BANK** TYP AV ANLÄGGNINGSDEL
  - BEF. VÄG 788** VÄG ELLER ANNAT OBJEKT FÖR ORIENTERING OCH ILLUSTRATION

ANDR. ÄNDRINGEN AVSER		SIGN		ÄNDR. DATUM	
TYP AV PLAN					
<b>JÄRNVÄGSPLAN</b>					
LEVERANTÖR	AVDELNING	LEVERANS/ÄNDRINGS-PM	TEKNIKOMRÅDE		
<b>COWI SYSTRÅ</b>	UPPDRAGSNUMMER A068444	KONSTRUKTIONSNUMMER	PLAN OCH TILLSTÄND		
GRANSKAD AV			GRANSKNINGSSTATUS / SYFTE		
COWI/JOR			HANDLINGSTYP		
GODKÄND AV			ANLÄGGNINGSTYP		
COWI/HASW			SAMMANSATTA BYGGDELAR		
DATUM	SKALA	FORMAT	RITINGSNUMMER FÖRVALTNING	BLAD	NÄSTA BLAD
2023-05-30	1:2000	A3FF	OLP3-01-201-32-0_0	0301	0302
				ÄNDR.	