








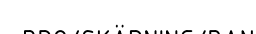


COORDINATSYSTEM
SYSTEM I HÖJD: RH2000

TECKENFÖRKLARING
NY ANLÄGGNING

-  BEFINTLIG MARKNIVÅ I PROFILLINJEN
-  BEDÖMD BERGKNIVÅ
-  FÖRESLAGEN JÄRNVÄGSLINJE
-  BERG
-  JORD
-  FYLLNING
-  FÖRENKLAD ILLUSTRATION AV JÄRNVÄGSBRO
-  FÖRENKLAD ILLUSTRATION AV VÄGBRO
-  BRO/SKÄRNING/BANK TYP AV ANLÄGGNINGSDEL
-  BEF. VÄG 788 VÄG ELLER ANNAT OBJEKT FÖR ORIENTERING OCH ILLUSTRATION

Denna ritning är Trafikverkets egendom. Allt obehörigt begagnande av ritningen beivras enligt lag.
 TRAFIKVERKET

ANDR. ÄNDRINGEN AVSER		SIGN		ÄNDR. DATUM	
TYP AV PLAN					
LEVERANTÖR COWI SYSTRÄ			AVDELNING		TEKNIKOMRÅDE
GRANSKAD AV COWI/JOR			UPPDRAGSNUMMER A068444		PLAN OCH TILLSTÅND
GODKÄND AV COWI/HASW			LEVERANS/ÄNDRINGS-PM		GRANSKNINGSSTATUS / SYFTE
DATUM 2023-05-30			KONSTRUKTIONSNUMMER		HANDLINGSTYP
SKALA 1:2000			FORMAT A3FF		ANLÄGGNINGSTYP
RITNINGSNUMMER FÖRVALTNING			RITNINGSNUMMER PROJEKT		SAMMANSÄTTA BYGGDELAR
BLAD 0300			NÄSTA BLAD 0301		KILOMETER-METER 49 +000 - 50 +000
ÄNDR.			BANDDEL		506

KM-ANGIVELSE DÄR BIBANAN VIKER AV FRÅN DEN NYA STAMBANAN

49+681

Λ

V

Λ

V

Λ