















KOORDINATSYSTEM

SYSTEM I PLAN: SWEREF 99 16 30
SYSTEM I HÖJD: RH2000










TECKENFÖRKLARING

NY ANLÄGGNING

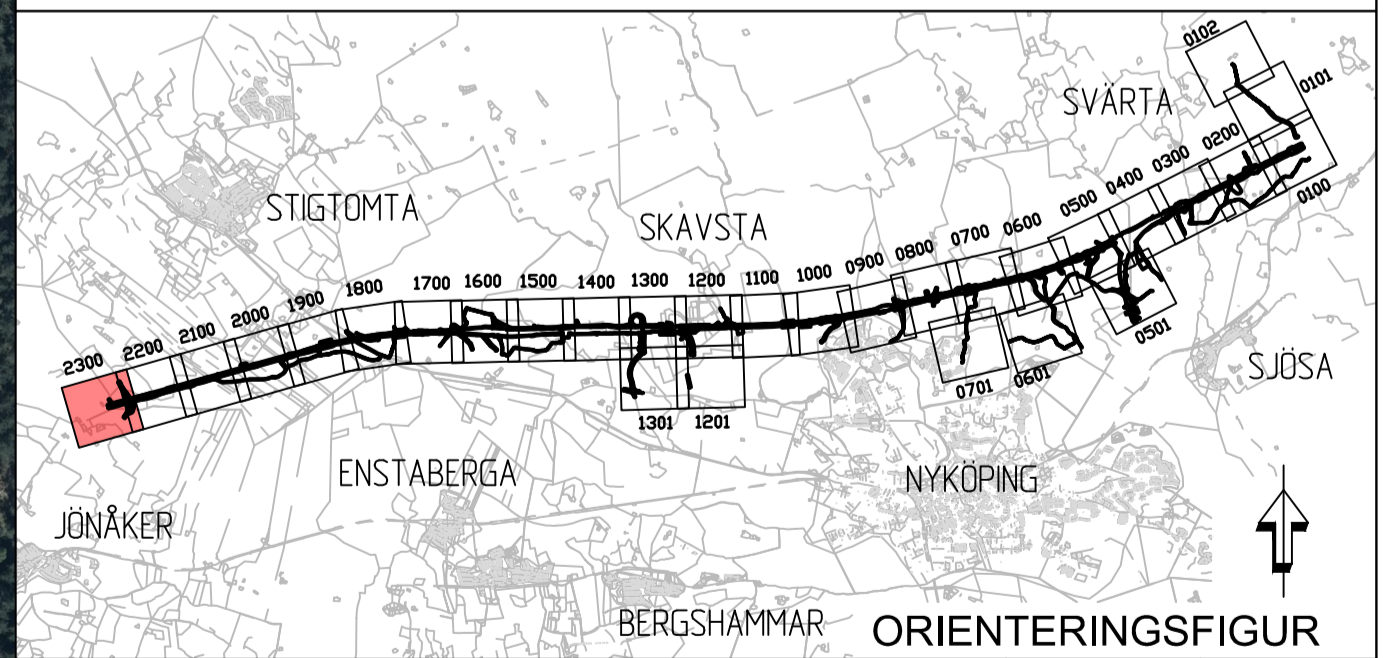
-  FÖRESLAGEN JÄRNVÄGSLINJE SPÅRMITT, MED LÄNGDMÄTNING
-  STÄNGSEL
-  BRORÄCKE/ELSKYDDSANORDNING/SUCIDSKYDD
-  BULLERSKYDDSSKÄRM
-  SKYDDSÅTGÅRD

-  NY BRO
-  NY JÄRNVÄG MED SLÄNT
-  NY VÄG MED SLÄNT
-  DAMM/FÖRDRÖJNINGSYTA
-  TORRDAMM
-  DIKE/VATTENDRAG
-  VA-LEDNING
-  TEKNIKGÅRD
-  BEFINTLIG VÄG SOM ANVÄNDS SOM SERVICEVÄG

ÖVRIGA BETECKNINGAR

-  ÖVRIG MARK
-  FÖRKLARANDE TEXT
-  FASTIGHETSGRÄNS
-  TRAKTGRÄNS
-  BEFINTLIG VÄG/GATA
-  KOORDINATKRYSS
-  BEFINTLIGT DIKE/VATTENDRAG
-  FASTIGHET SOM ÄGS AV TRAFIKVERKET
-  TRÄDSÄKRINGSZON
-  BYGGNAD/FASTIGHET SOM ERBJUDS FÖRVARV

LANTMÄTERIETS GSD-FASTIGHETSKARTA ÄR UTTAGEN APRIL 2023.
FULLSTÄNDIGHET: MINDRE BETYDELSEFULL INFORMATION HAR UTELÄMNATS.
AKTUALITET: FASTIGHETSGRÄNSER KONTROLLERADES I APRIL 2023.



ÄNDR. / ÄNDRINGEN AVSER		SEEN	ÄNDR. DATUM
TYP AV PLAN			
JÄRNVÄGSPLAN			
LEVERANTÖR	AVDELNING	LEVERANS-/ÄNDRINGS-PH	TEKNISKA/ÄRE PLAN OCH TILLSTÅND
COWI SYSTRAS	LÖPNUMMERNUMMER A068444	KONSTRUKTIONSNUMMER	GRANSNINGSTATUS / SYFTE
TRAFIKVERKET	OSTLÄNKEN		HANDLINGSTYP
SKAPAD AV COWI/MWL	SJÖSA-SKAVSTA		ANLÄGGNINGSTYP
GRANSKAD AV COWI/SJET	ILLUSTRATIONSKARTA IBSAB 00. 01. 10GRJ		SAMMANSÄTTA BYGGDELAR
FÖRKLÄD AV COWI/HASW	DATUM 2023-05-30	SKALA 1:2000	BLAD 2300
	FORMAT A1	RETNINGSNUMMER FÖRVALTNING	BLAD NÄSTA BLAD
			ANDR.

Den här ritningen är Trafikverkets egendom. Allt obehörigt
begagnande av ritningen beivras enligt lag.
TRAFIKVERKET

