













**KOORDINATSYSTEM**

SYSTEM I HÖJD: RH2000

**TECKENFÖRKLARING**

**NY ANLÄGGNING**

-  BEFINTLIG MARKNIVÅ I PROFILLINJEN
-  BEDÖMD BERGNIVÅ
-  FÖRESLAGEN JÄRNVÄGSLINJE
-  BERG
-  JORD
-  FYLLNING
-  FÖRENKLAD ILLUSTRATION AV JÄRNVÄGSBRÖ
-  FÖRENKLAD ILLUSTRATION AV VÄGBRÖ
-  BRO/SKÄRNING/BANK
-  TYP AV ANLÄGGNINGSDEL
-  BEF. VÄG 788
-  VÄG ELLER ANNAT OBJEKT FÖR ORIENTERING OCH ILLUSTRATION

Denna ritning är Trafikverkets egendom. Allt obehörigt begagnande av ritningen beivras enligt lag.  
 TRAFIKVERKET

ANDR. ÄNDRINGEN AVSER		SIGN		ÄNDR. DATUM	
TYP AV PLAN					
<b>JÄRNVÄGSPLAN</b>					
LEVERANTÖR		AVDELNING		TEKNIKOMRÅDE	
<b>COWI SYSTRÅ</b>		A068444		PLAN OCH TILLSTÅND	
GRANSKAD AV		UPPDRAGSNUMMER		GRANSKNINGSSTATUS / SYFTE	
COWI/JOR		A068444		GRANSKNINGSSTATUS / SYFTE	
GODKÄND AV		DATUM		HANDLINGSTYP	
COWI/HASW		2023-05-30		ANLÄGGNINGSTYP	
SKALÄ		FORMAT		RITNINGNUMMER FÖRVALTNING	
1:2000		A3FF		BLAD	
1800		1900		ÄNDR.	