









KOORDINATSYSTEM

SYSTEM I HÖJD: RH2000

TECKENFÖRKLARING

NY ANLÄGGNING

-  BEFINTLIG MARKNIVÅ I PROFILLINJEN
-  BEDÖMD BERGNIVÅ
-  FÖRESLAGEN JÄRNVÄGSLINJE
-  BERG
-  JORD
-  FYLLNING
-  FÖRENKLAD ILLUSTRATION AV JÄRNVÄGSBRO
-  FÖRENKLAD ILLUSTRATION AV VÄGBRO
- BRO/SKÄRNING/BANK** TYP AV ANLÄGGNINGSDEL
- BEF. VÄG 788** VÄG ELLER ANNAT OBJEKT FÖR ORIENTERING OCH ILLUSTRATION

Denna ritning är Trafikverkets egendom. Allt obehörigt begagnande av ritningen beivras enligt lag.
 TRAFIKVERKET

ANDR. ÄNDRINGEN AVSER		SIGN		ÄNDR. DATUM	
TYP AV PLAN					
JÄRNVÄGSPLAN					
LEVERANTÖR	AVDELNING	LEVERANS/ÄNDRINGS-PM	TEKNIKOMRÅDE		
COWI SYSTRÅ	UPPDRAGSNUMMER A068444	KONSTRUKTIONSNUMMER	PLAN OCH TILLSTÅND		
GRANSKAD AV			GRANSKNINGSSTATUS / SYFTE		
COWI/JOR			HANDLINGSTYP		
GODKÄND AV			ANLÄGGNINGSTYP		
COWI/HASW			SAMMANSATTA BYGGDELAR		
DATUM	SKALA	FORMAT	KILOMETER-METER		
2023-05-30	1:2000	A3FF	65 +700 - 66 +700		
RITNINGSNUMMER FÖRVALTNING			RITNINGSNUMMER PROJEKT		
1601			OLP3-01-201-32-0_0		
BLAD	NÄSTA BLAD	ÄNDR.			
1601	1602	-			