











KOORDINATSYSTEM

SYSTEM I HÖJD: RH2000

TECKENFÖRKLARING

NY ANLÄGGNING

-  BEFINTLIG MARKNIVÅ I PROFILLINJEN
-  BEDÖMD BERGNIVÅ
-  FÖRESLAGEN JÄRNVÄGSLINJE
-  BERG
-  JORD
-  Fyllning
-  FÖRENKLAD ILLUSTRATION AV JÄRNVÄGSBRO
-  FÖRENKLAD ILLUSTRATION AV VÄGBRO
-  BRO/SKÄRNING/BANK TYP AV ANLÄGGNINGSDDEL
-  BEF. VÄG 788 VÄG ELLER ANNAT OBJEKT FÖR ORIENTERING OCH ILLUSTRATION

Denna ritning är Trafikverkets egendom. Allt obehörigt begagnande av ritningen beivras enligt Lag. TRAFIKVERKET

ANDR. ÄNDRINGEN AVSER	SIGN	ÄNDR. DATUM
TYP AV PLAN		
JÄRNVÄGSPLAN		
LEVERANTÖR	AVDELNING	TEKNIKOMRÅDE
COWI SYSTRÅ		PLAN OCH TILLSTÅND
UPPDRAGSNUMMER	KONSTRUKTIONSNUMMER	GRANSKNINGSSTATUS / SYFTE
A068444		
TRAFIKVERKET	OSTLÄNKEN	HANDLINGSTYP
SKAPAD AV	WSP/BO	ANLÄGGNINGSTYP
GRANSKAD AV	COWI/JOR	SAMMANSATTA BYGGDELAR
GODKÄND AV	COWI/HASW	KLOMETER-METER
DATUM	2023-05-30	60 +000 - 61 +000
SKALA	1:2000	BANDEL
FORMAT	A3FF	506
RITNINGSNUMMER FÖRVALTNING		RITNINGSNUMMER PROJEKT
		OLP3-01-201-32-0_0
BLAD	1400	NÄSTA BLAD
		1401
ÄNDR.		