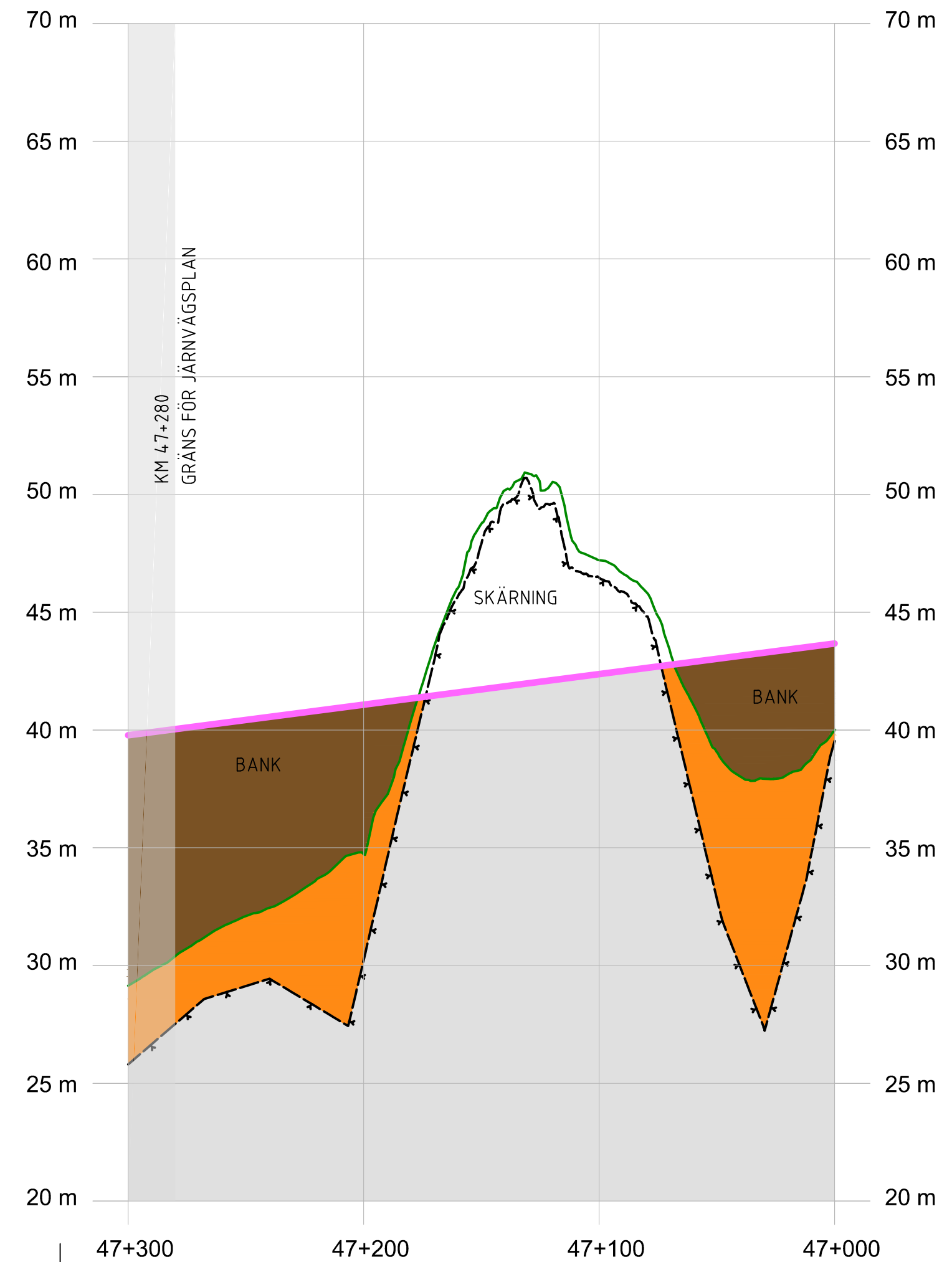










Den här ritning är Trafikverkets egendom. Allt obehörigt begagnande av ritningen beivras enligt lag.  
TRAFIKVERKET



COORDINATSYSTEM  
SYSTEM I HÖJD: RH2000

TECKENFÖRKLARING  
NY ANLÄGGNING

-  BEFINTLIG MARKNIVÅ I PROFILLINJEN
-  BEDÖMD BERGNIVÅ
-  FÖRESLAGEN JÄRNVÄGSLINJE
-  BERG
-  JORD
-  FYLLNING
-  FÖRENKLAD ILLUSTRATION AV JÄRNVÄGSBRO
-  FÖRENKLAD ILLUSTRATION AV VÄGBRO
- BRO/SKÄRNING/BANK** TYP AV ANLÄGGNINGSDEL
- BEF. VÄG 788** VÄG ELLER ANNAT OBJEKT FÖR ORIENTERING OCH ILLUSTRATION

ANDR. ÄNDRINGEN AVSER	SIGN		ÄNDR. DATUM
TYP AV PLAN	<b>JÄRNVÄGSPLAN</b>		
LEVERANTÖR <b>COWI SYSTRÄ</b>	AVDELNING	LEVERANS/ÄNDRINGS-PM	TEKNIKOMRÅDE PLAN OCH TILLSTÅND
SKAPAD AV COWI/KOBA	UPPDRAGSNUMMER A068444	KONSTRUKTIONSNUMMER	GRANSKNINGSSTATUS / SYFTE
GRANSKAD AV COWI/JOR	OSTLÄNKEN SILLEKROG-SJÖSA ILLUSTRATIONSPROFIL		HANDLINGSTYP
GODKÄND AV COWI/HASW	DATUM 2022-10-28	SKALA 1:2000	ANLÄGGNINGSTYP SAMMANSATTA BYGGDELAR
		FORMAT A3FF	KILOMETER-METER 47 +000 - 47 +280
		RITNINGSNUMMER FÖRVALTNING	BANDEL 506
			RITNINGSNUMMER PROJEKT OLP3-01-201-31-0_0-2000
			BLAD 2000
			NÄSTA BLAD
			ÄNDR.