








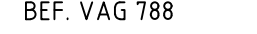


COORDINATSYSTEM
SYSTEM I HÖJD: RH2000

TECKENFÖRKLARING
NY ANLÄGGNING

-  BEFINTLIG MARKNIVÅ I PROFILLINJEN
-  BEDÖMD BERGNIVÅ
-  FÖRESLAGEN JÄRNVÄGSLINJE
-  BERG
-  JORD
-  FYLLNING
-  FÖRENKLAD ILLUSTRATION AV JÄRNVÄGSBRO
-  FÖRENKLAD ILLUSTRATION AV VÄGBRO
-  BRO/SKÄRNING/BANK TYP AV ANLÄGGNINGSDDEL
-  BEF. VÄG 788 VÄG ELLER ANNAT OBJEKT FÖR ORIENTERING OCH ILLUSTRATION

Den här ritning är Trafikverkets egendom. Allt obehörigt begagnande av ritningen beivras enligt lag.
TRAFIKVERKET

ANDR. ÄNDRINGEN AVSER		SIGN		ÄNDR. DATUM	
TYP AV PLAN					
LEVERANTÖR			AVDELNING		TEKNIKOMRÅDE
COWI SYSTRÅ			A068444		PLAN OCH TILLSTÅND
GRANSKAD AV			LEVERANS/ÄNDRINGS-PM		GRANSKNINGSSTATUS / SYFTE
COWI/JOR			KONSTRUKTIONSNUMMER		
GODKÄND AV			ANLÄGGNINGSTYP		HANDLINGSTYP
COWI/HASW			OSTLÄNKEN		ANLÄGGNINGSTYP
DATUM			SILLEKROG-SJÖSA		SAMMANSATTA BYGGDELAR
2022-10-28			ILLUSTRATIONSPROFIL		42 +000 - 43 +000
SKALA			PROFIL JÄRNVÄGSPLAN		KILOMETER-METER
1:2000			RITNINGSNUMMER FÖRVALTNING		506
FORMAT			BLAD		RITNINGSNUMMER PROJEKT
A3FF			1500		OLP3-01-201-31-0_0-1500
RITNINGSNUMMER FÖRVALTNING			NÄSTA BLAD		ÄNDR.
			1600		-