











KOORDINATSYSTEM

SYSTEM I HÖJD: RH2000

TECKENFÖRKLARING

NY ANLÄGGNING

-  BEFINTLIG MARKNIVÅ I PROFILLINJEN
-  BEDÖMD BERGNIVÅ
-  FÖRESLAGEN JÄRNVÄGSLINJE
-  BERG
-  JORD
-  FYLLNING
-  FÖRENKLAD ILLUSTRATION AV JÄRNVÄGSBRO
-  FÖRENKLAD ILLUSTRATION AV VÄGBRO
-  BRO/SKÄRNING/BANK TYP AV ANLÄGGNINGSDDEL
-  BEF. VÄG 788 VÄG ELLER ANNAT OBJEKT FÖR ORIENTERING OCH ILLUSTRATION

Denna ritning är Trafikverkets egendom. Allt obehörigt begagnande av ritningen beivras enligt lag.
 TRAFIKVERKET

ANDR. ÄNDRINGEN AVSER	SIGN	ÄNDR. DATUM
TYP AV PLAN		
JÄRNVÄGSPLAN		
LEVERANTÖR COWI SYSTRÅ	AVDELNING UPPDRAGSNUMMER A068444	TEKNIKOMRÅDE PLAN OCH TILLSTÅND GRANSKNINGSSTATUS / SYFTE
LEVERANS-/ÄNDRINGS-PM	KONSTRUKTIONSNUMMER	HANDLINGSTYP
TRAFIKVERKET SKAPAD AV COWI/KOBA GRANSKAD AV COWI/JOR GODKÄND AV COWI/HASW		OSTLÄNKEN SILLEKROG-SJÖSA ILLUSTRATIONSPROFIL PROFIL JÄRNVÄGSPLAN
DATUM 2022-10-28	SKALA 1:2000	FORMAT A3FF
BLAD 1300	NÄSTA BLAD 1400	ÄNDR. -