











**KOORDINATSYSTEM**

SYSTEM I HÖJD: RH2000

**TECKENFÖRKLARING**

**NY ANLÄGGNING**

-  BEFINTLIG MARKNIVÅ I PROFILLINJEN
-  BEDÖMD BERGNIVÅ
-  FÖRESLAGEN JÄRNVÄGSLINJE
-  BERG
-  JORD
-  FYLLNING
-  FÖRENKLAD ILLUSTRATION AV JÄRNVÄGSBRÖ
-  FÖRENKLAD ILLUSTRATION AV VÄGBRÖ
-  BRO/SKÄRNING/BANK TYP AV ANLÄGGNINGSDDEL
-  BEF. VÄG 788 VÄG ELLER ANNAT OBJEKT FÖR ORIENTERING OCH ILLUSTRATION

Denna ritning är Trafikverkets egendom. Allt obehörigt begagnande av ritningen beivras enligt lag.  
 TRAFIKVERKET

ANDR. ÄNDRINGEN AVSER		SIGN		ÄNDR. DATUM	
TYP AV PLAN					
<b>JÄRNVÄGSPLAN</b>					
LEVERANTÖR	AVDELNING	LEVERANS/ÄNDRINGS-PM	TEKNIKOMRÅDE		
<b>COWI SYSTRÄ</b>			PLAN OCH TILLSTÅND		
SKAPAD AV	UPPDRAGSNUMMER	KONSTRUKTIONSNUMMER	GRANSKNINGSSTATUS / SYFTE		
COWI/KOBA	A068444				
GRANSKAD AV	PROFIL JÄRNVÄGSPLAN		HANDLINGSTYP		
COWI/JOR			ANLÄGGNINGSTYP		
GRANSKAD AV	SILLEKROG-SJÖSA		SAMMANSÄTTA BYGGDELAR		
COWI/HASW	ILLUSTRATIONSPROFIL		KLOMETER-METER		
DATUM	SKALA	FORMAT	RITNINGSNUMMER FÖRVALTNING		
2022-10-28	1:2000	A3FF	BLAD		
			NÄSTA BLAD		
			ÄNDR.		
			0800	0900	-