
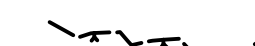









KOORDINATSYSTEM

SYSTEM I HÖJD: RH2000

TECKENFÖRKLARING

NY ANLÄGGNING

-  BEFINTLIG MARKNIVÅ I PROFILLINJEN
-  BEDÖMD BERGNIVÅ
-  FÖRESLAGEN JÄRNVÄGSLINJE, PROFILLÄGE NEDSPÅR
-  BERG
-  JORD
-  Fyllning
-  FÖRENKLAD ILLUSTRATION AV JÄRNVÄGSBRO
-  BRO/SKÄRNING/BANK TYP AV ANLÄGGNINGSDDEL
-  BEF. VÄG 788 VÄG ELLER ANNAT OBJEKT FÖR ORIENTERING OCH ILLUSTRATION

Den här ritning är Trafikverkets egendom. Allt obehörigt begagnande av ritningen beivras enligt lag. TRAFIKVERKET

ANDR. ÄNDRINGEN AVSER		SIGN		ÄNDR. DATUM	
TYP AV PLAN					
LEVERANTÖR COWI SYSTRÄ			AVDELNING		TEKNIKOMRÅDE
GRANSKAD AV COWI/JOR			UPPDRAGSNUMMER A068444		PLAN OCH TILLSTÅND
GODKÄND AV COWI/HASW			LEVERANS/ÄNDRINGS-PM		GRANSKNINGSSTATUS / SYFTE
DATUM 2023-03-24			KONSTRUKTIONSNUMMER		HANDLINGSTYP
SKALA 1:2000			FORMAT A3FF		ANLÄGGNINGSTYP
RITNINGEN			RITNINGEN		SAMMANSATTA BYGGDELAR
RITNINGEN			RITNINGEN		KLOMETER-METER
RITNINGEN			RITNINGEN		52 +500 - 53 +400
RITNINGEN			RITNINGEN		506
RITNINGEN			RITNINGEN		BLAD
RITNINGEN			RITNINGEN		0200
RITNINGEN			RITNINGEN		NÄSTA BLAD
RITNINGEN			RITNINGEN		0300
RITNINGEN			RITNINGEN		ÄNDR.
RITNINGEN			RITNINGEN		-