










COORDINATSYSTEM
SYSTEM I HÖJD: RH2000

TECKENFÖRKLARING
NY ANLÄGGNING

-  BEFINTLIG MARKNIVÅ I PROFILLINJEN
-  BEDÖMD BERGNIVÅ
-  FÖRESLAGEN JÄRNVÄGSLINJE, PROFILLÄGE NEDSPÅR
-  BERG
-  JORD
-  FYLLNING
-  FÖRENKLAD ILLUSTRATION AV JÄRNVÄGSBRO
-  BRO/SKÄRNING/BANK TYP AV ANLÄGGNINGSDDEL
-  BEF. VÄG 788 VÄG ELLER ANNAT OBJEKT FÖR ORIENTERING OCH ILLUSTRATION

Denna ritning är Trafikverkets egendom. Allt obehörigt begagnande av ritningen beivras enligt lag.
 TRAFIKVERKET

ANDR. ÄNDRINGEN AVSER		SIGN		ÄNDR. DATUM	
TYP AV PLAN					
LEVERANTÖR COWI SYSTRÅ			AVDELNING UPPDRAGSNUMMER A068444		TEKNIKOMRÅDE PLAN OCH TILLSTÅND GRANSKNINGSSTATUS / SYFTE
TRAFIKVERKET			OSTLÄNKEN		HANDLINGSTYP
SKAPAD AV WSP/BO			BIBANA NYKÖPING		ANLÄGGNINGSTYP SAMMANSATTA BYGGDELAR
GRANSKAD AV COWI/JOR			ILLUSTRATIONSPROFIL		KILOMETER-METER 52 +270 - 52 +500
GODKÄND AV COWI/HASW			PROFIL JÄRNVÄGSPLAN		RITNINGNUMMER PROJEKT OLP3-01-201-35-0_0
DATUM 2023-03-24	SKALA 1:2000	FORMAT A3FF	RITNINGNUMMER FÖRVALTNING	BLAD 0100	NÄSTA BLAD 0200