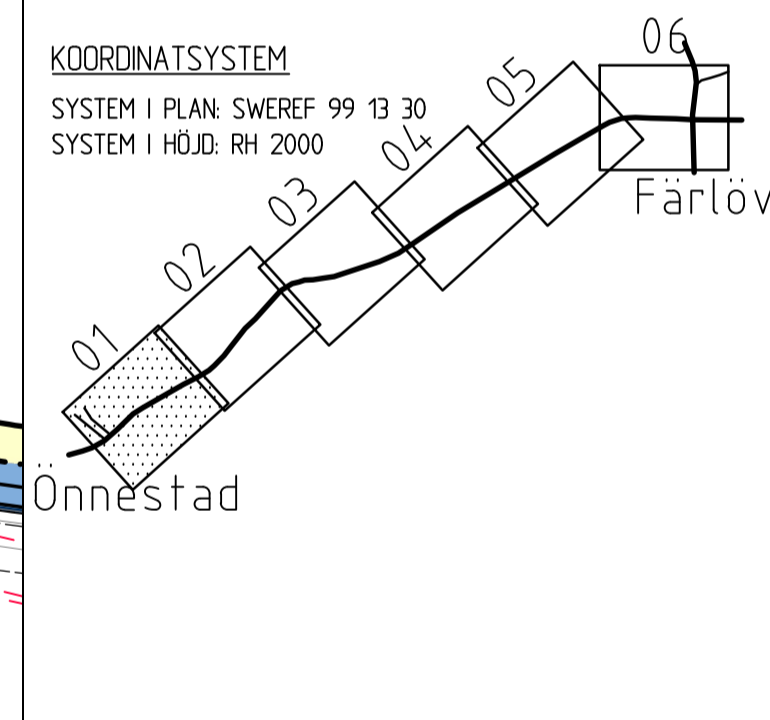




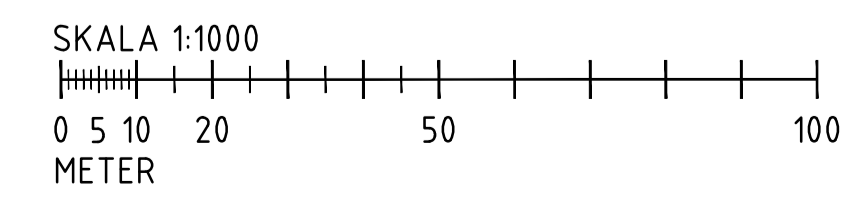
TECKENFÖRKLARING

- MARKANSPRÅK**
- GRÄNS FÖR VÄGOMRÅDE
 - AVGRÄNSNING MELLAN OLKA TYPER AV MARKANSPRÅK
 - LEVNINGSRÄTT
 - SERVITUT
 - GEMENSAMHETSANLÄGGNING
- VERKSAMHETER/ÅTGÄRDER SOM UNDTAS FRÅN FÖRBUD ENLIGT MILJÖBALKEN**
- MARKERING ELLER AVGRÄNSNING AV STRANDSKYDD
 - MARKERING ELLER AVGRÄNSNING AV BIOTOPSKYDD
- FÖRBUDDEN SOM AVSER VERKSAMHET ELLER ÅTGÄRD INOM GENERellt BIOTOPSKYDDOMRÅDE (7:11 2st) MB GÄLLER INTE BYGGANDE AV ALLMÄN VÄG/JÄRNVÄG.
- FÖRBUDDEN MOT ÅTGÄRDER INOM STRANDSKYDDOMRÅDE (7:15) MB GÄLLER INTE BYGGANDE AV ALLMÄN VÄG/JÄRNVÄG.
- SKYDDIGHETEN ATT GÖRA ANMÄLAN FÖR SAMRÅD ENLIGT 12:6 MB GÄLLER INTE FÖR DE VERKSAMHETER OCH ÅTGÄRDER SOM BEHOVS FÖR ATT BYGGA VÄGEN/JÄRNVÄGEN OCH SOM FASTSTÄLLS OCH INGÅR I VÄGOMRÅDE FÖR ALLMÄN VÄG/JÄRNVÄGSMARK ELLER OMRÅDE FÖR TILFÄLLIG NYTTJÄNDERÄTT.

- V** NYTT VÄGOMRÅDE MED VÄGRÄTT
 - Vi** NYTT VÄGOMRÅDE MED INSKRÄNKT VÄGRÄTT
 - T** TILFÄLLIG NYTTJÄNDERÄTT (GÄLLER FRÅN BYGGESTART FRAM TILL 3 MÅNADER EFTER SLUTBESKUTNING)
 - T1** FÖR BYGGANDE AV KANTSTEN/STÖDMUR
 - T2** FÖR BYGGANDE AV TRUMMA/FLYTTNING AV BRUNN
 - T3** FÖR ÅTKOMST, MASSUPPLAG, SCHAKT OCH FYLLARBETEN
 - T4** FÖR MATERIALUPPLAG OCH ETABLERING
 - T5** FÖR BYGGANDE AV BRÖ
- BEFINTLIG ASFALTKANT
 - BEFINTLIG KANTSTEN
 - BEFINTLIG RÄCKE
 - BEFINTLIG STÖDMUR
 - BEFINTLIG STENMUR
 - BEFINTLIG STAKET
 - BEFINTLIG HÄCK
 - BEFINTLIG VATTENDRAG
 - STRANDSKYDDSLINJE
 - BEFINTLIG ELKABEL
 - BEFINTLIG LUFLEDDNING
 - BEFINTLIG SLÄNTMARKERING
 - TRAKTGRÄNS
 - FASTIGHETSGRÄNS
- 9:4.7 FASTIGHETSBETECKNING
- BEFINTLIG BYGGNAD
 - ÅGOSLAG, ÄNG
 - ÅGOSLAG, LÖVSKOG
 - ÅGOSLAG, ÅKER
 - ÅGOSLAG, BARRSKOG
- ÖVRIGA BETECKNINGAR PÅ PLANKARTAN**
- NY VÄG ELLER BREDDNING AV BEFINTLIG VÄG, VÄGBANKANTER MED LÅNGMÄTNING OCH HÖJDSÄTTNING
 - NYTT GC-RÄCKE
 - NYTT GÖM KANTSTÖD
- GÄNG- OCH CYKELVÄGEN KOMMER ATT FÖRSES MED VÄGBELYSNING MELLAN LEVINS VÄG OCH WRANGELS ALLÉ



TYP AV PLAN			VÄGPLAN		
GRANSKNINGSSTATUS / SYFTE					
HANDLINGSTYP					
GRANSKNINGSHANDLING					
DATUM			LEVERANS / ÄNDRINGS-PM		
2025-01-31					
OBJEKT					
VÄG 2013, ÖNNESTAD- FÄRLÖV					
NY GÄNG- OCH CYKELVÄG					
DELOMRÅDE / BANDEL					
2					
ANLÄGGNINGSDDEL					
01					
OBJEKTNUMMER / KM			KONSTRUKTIONNUMMER		
182 789					
BESTÄLLARE			LEVERANTÖR		
TRAFIKVERKET			TYRÉNS		
SKAPAD AV			UPPDRAGSNUMMER		
D. NILSSON			335975		
GODKÄND AV			AVDELNING		
E. POJKAS					
RITNINGSTYP					
PLAN					
TEKNIKOMRÅDE / INNEHÅLL					
VÄGUTFORMNING					
BESKRIVNING					
PLANKARTA					
KM 0/00 - 0/590					
SKALA		FORMAT		FÖRVALTNINGSNUMMER	
1:1000		A1			
RITNINGSLINJE		BLAD		NÄSTA BLAD	
201T0201				BET	



KONNEKTIONS LINJE 01

KONNEKTIONS LINJE 02



TECKENFÖRKLARING

- MARKANSPRÅK**
- GRÄNS FÖR VÄGOMRÅDE
 - AVGRÄNSNING MELLAN OLKA TYPER AV MARKANSPRÅK
 - LEDINGSRÄTT
 - SERVITUT
 - GEMENSAMHETSANLÄGGNING
- VERKSAMHETER/ÅTGÄRDER SOM UNDTAS FRÅN FÖRBUD ENLIGT MILJÖBALKEN**
- MÄRKNING ELLER AVGRÄNSNING AV STRANDSKYDD
 - MÄRKNING ELLER AVGRÄNSNING AV BIOTOPSKYDD
- FÖRBUDEN SOM AVSER VERKSAMHET ELLER ÅTGÄRD INOM GENERELLT BIOTOPSKYDDOMRÅDE (7:11 2a) MB GÄLLER INTE BYGGANDE AV ALLMÄN VÄG/JÄRNVÄG.
- FÖRBUDEN MOT ÅTGÄRDER INOM STRANDSKYDDOMRÅDE (7:15 MB) GÄLLER INTE BYGGANDE AV ALLMÄN VÄG/JÄRNVÄG.
- SKYDDIGHETEN ATT GÖRA ANMÄLAN FÖR SAMRÅD ENLIGT 12:6 MB GÄLLER INTE FÖR DE VERKSAMHETER OCH ÅTGÄRDER SOM BEHÖVS FÖR ATT BYGGA VÄGEN/JÄRNVÄGEN OCH SOM FASTSTÄLLS OCH INGÅR I VÄGOMRÅDE FÖR ALLMÄN VÄG/JÄRNVÄGSMARK ELLER ÖMRÅDE FÖR TILFÄLLIG NYTTJÄNDERÄTT.

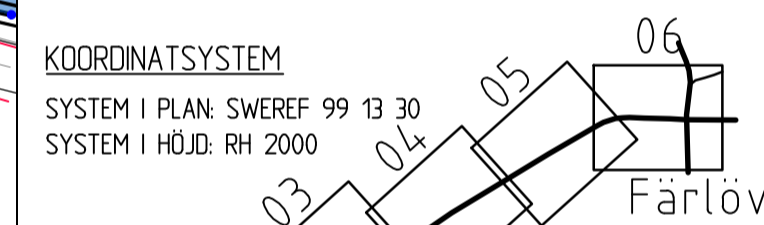
- V** NYTT VÄGOMRÅDE MED VÄGRÄTT
- Vi** NYTT VÄGOMRÅDE MED INSKRÄNKT VÄGRÄTT
- T** TILFÄLLIG NYTTJÄNDERÄTT (GÄLLER FRÅN BYGGESTART FRAM TILL 3 MÅNADER EFTER SLUTBESKUTNING)
- T1** FÖR BYGGANDE AV KANTSTEN/STÖDMUR
- T2** FÖR BYGGANDE AV TRUMMA/FLYTTNING AV BRUNN
- T3** FÖR ÅTKOMST, MASSUPPLAG, SCHAKT OCH FYLARBETEN
- T4** FÖR MATERIALUPPLAG OCH ETABLERING
- T5** FÖR BYGGANDE AV BRÖ

- BEFINTLIG ASFALTKANT
- BEFINTLIG KANTSTEN
- BEFINTLIG RÄCKE
- BEFINTLIG STÖDMUR
- BEFINTLIG STENMUR
- BEFINTLIG STAKET
- BEFINTLIG HÄCK
- BEFINTLIG VATTENDRAG
- STRANDSKYDDSLINJE
- BEFINTLIG ELKABEL
- BEFINTLIG LUFLEDNING
- BEFINTLIG SLÄNTMÄRKNING
- TRAKTGRÄNS
- FASTIGHETSGRÄNS

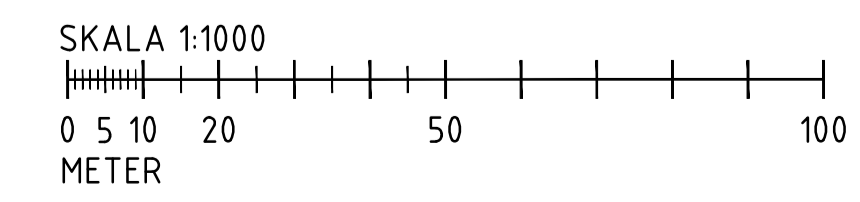
- 9:4.7 FASTIGHETSBETECKNING
- BEFINTLIG BYGGNAD
 - ÅGOSLAG, ÄNG
 - ÅGOSLAG, LÖVSKOG
 - ÅGOSLAG, ÅKER
 - ÅGOSLAG, BARRSKOG

- ÖVRIGA BETECKNINGAR PÅ PLANKARTAN
- NY VÄG ELLER BREDDNING AV BEFINTLIG VÄG, VÄGBANKANTER MED LÄNGDMÄTNING OCH HÖJDSÄTTNING
 - NYTT GC-RÄCKE
 - NYTT GCM KANTSTÖD

GÅNG- OCH CYKELVÄGEN KOMMER ATT FÖRES MED VÄGVEGLYSNING MELLAN LEVNS VÄG OCH WRANGELS ALLE



TYP AV PLAN	VÄGPLAN
GRANSKNINGSSTATUS / SYFTE	
HANDLINGSTYP	GRANSKNINGSHANDLING
DATUM	2025-01-31
LEVERANS / ÄNDRINGS-PM	
OBJEKT	VÄG 2013, ÖNNESTAD - FÄRLÖV
	NY GÅNG- OCH CYKELVÄG
DELOMRÅDE / BANDEL	2
ANLÄGGNINGSDDEL	01
OBJEKTNUMMER / KM	182 789
KONSTRUKTIONSNUMMER	
BESTÄLLARE	TRAFIKVERKET
LEVERANTÖR	TYRÉNS
SKAPAD AV	D. NILSSON
UPPDRAGSNUMMER	335975
GODKÄND AV	E. POJKAS
AVDELNING	
RITNINGSTYP	PLAN
TEKNIKOMRÅDE / INNEHÅLL	VÄGUTFORMNING
BESKRIVNING	PLANKARTA KM 0/590 - 0/1220





TECKENFÖRKLARING

MARKANSPRÅK

- GRÄNS FÖR VÄGOMRÅDE
- AVGRÄNSNING MELLAN OLKA TYPER AV MARKANSPRÅK
- LEIÄNDSRÄTT
- SERVITUT
- GEMENSAMHETSANLÄGGNING

VERKSAMHETER/ÅTGÄRDER SOM UNDTANTAS FRÅN FÖRBUD ENLIGT MILJÖBALKEN

- MÄRKNING ELLER AVGRÄNSNING AV STRANDSKYDD
- MÄRKNING ELLER AVGRÄNSNING AV BIODIVERSITET

FÖRBUDEN SOM AVSER VERKSAMHETER ELLER ÅTGÄRDER INOM GEMENLIT BIODIVERSITETSDOMÄNET (7:11 2d) GÄLLER INTE BYGGANDE AV ALLMÄN VÄG/JÄRNVÄG.

FÖRBUDEN MOT ÅTGÄRDER INOM STRANDSKYDDSDOMÄNET (7:15 2d) GÄLLER INTE BYGGANDE AV ALLMÄN VÄG/JÄRNVÄG.

SKYDDIGHETEN ATT GODA ANMÅLAN FÖR SAMRÅD ENLIGT 12:6 MB GÄLLER INTE FÖR DE VERKSAMHETER OCH ÅTGÄRDER SOM BEHÖVS FÖR ATT BYGGA VÄGEN/JÄRNVÄGEN OCH SOM FASTSTÄLLS OCH INGÅR I VÄGOMRÅDE FÖR ALLMÄN VÄG/JÄRNVÄGSMARK ELLER ÖMRÅDE FÖR TILFÄLLEGT NYTTJÄNDERÄTT.

V NYTT VÄGOMRÅDE MED VÄGRÄTT

Vi NYTT VÄGOMRÅDE MED INSKRÄNKT VÄGRÄTT

T TILFÄLLEGT NYTTJÄNDERÄTT (GÄLLER FRÅN BYGGESTART FRÅN TILL 3 MÅNADER EFTER SLUTBESKUTNING)

T1 FÖR BYGGANDE AV KANTSTEN/STÖDMUR

T2 FÖR BYGGANDE AV TRUMMA/FLYTNING AV BRUNN

T3 FÖR ÅTKOMST, MASSUPPLAG, SCHAKT OCH FYLARBETEN

T4 FÖR MATERIALUPPLAG OCH ETABLERING

T5 FÖR BYGGANDE AV BRÖ

- BEFINTLIG ASFALTANT
- BEFINTLIG KANTSTEN
- BEFINTLIG RÄCKE
- BEFINTLIG STÖDMUR
- BEFINTLIG STENMUR
- BEFINTLIG STÄKET
- BEFINTLIG HÄCK
- BEFINTLIG VATTENDRAG
- STRANDSKYDDSLINJE
- BEFINTLIG ELKABEL
- BEFINTLIG LUFLEDDNING
- BEFINTLIG SLÄNTMÄRKNING
- TRAKTGRÄNS
- FASTIGHETSGRÄNS

9:47 FASTIGHETSBEDECKNING

BEFINTLIG BYGGNAD

- ÅGOSLAG, ÄNG
- ÅGOSLAG, LÖVSKOG
- ÅGOSLAG, ÅKER
- ÅGOSLAG, BARRSKOG

ÖVRIGA BETECKNINGAR PÅ PLANKARTAN

- NY VÄG ELLER BREDNING AV BEFINTLIG VÄG, VÄGBANKKANTER MED LÄNGDMÄTNING OCH HÖJDSÄTTNING
- NYTT GC-RÄCKE
- NYTT GCH KANTSTÖD

GÄNG- OCH CYKELVÄGEN KOMMER ATT FÖRSES MED VÄGBELYSNING MELLAN LEVNS VÄG OCH WRANGELS ALLÉ

KOORDINATSYSTEM

SYSTEM I PLAN: SWEREF 99 13 30

SYSTEM I HÖJD: RH 2000

TYP AV PLAN
VÄGPLAN

GRANSKNINGSSTATUS / SYFTE

HANDLINGSTYP
GRANSKNINGSHANDLING

DATUM: 2025-01-31
LEVERANS / ÄNDRINGS-PM

OBJEKT
VÄG 2013, ÖNNESTAD-FÄRLÖV

DELOMRÅDE / BANDEL
2

ANLÄGGNINGSDDEL
01

OBJEKTNUMMER / KM
182 789

KONSTRUKTIONSNUMMER

BESTÄLLARE
TRAFIKVERKET

LEVERANTÖR
TYRÉNS

SKAPAD AV
D. NILSSON

UPPRAGSNUMMER
335975

GODKÄND AV
E. POJKAS

AVDELNING

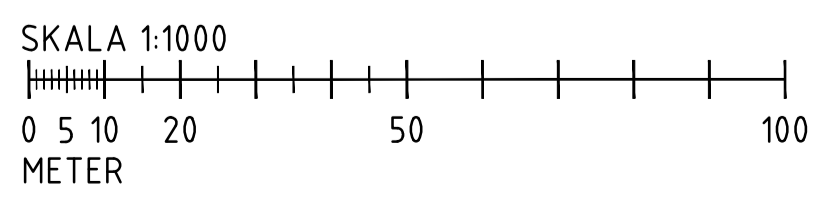
RITNINGSTYP
PLAN

TEKNIKOMRÅDE / INNEHÅLL
VÄGUTFORMNING

BESKRIVNING
PLANKARTA KM 0/1220 - 0/1907

SKALA: 1:1000
FORMAT: A1
FÖRVALTNINGSNUMMER

RITNINGSNUMMER: 201T0203
BLAD: NÄSTA BLAD: BET:



5:11-1

KONNEKTIONS LINJE 04

5:11-1

KONNEKTIONS LINJE 03

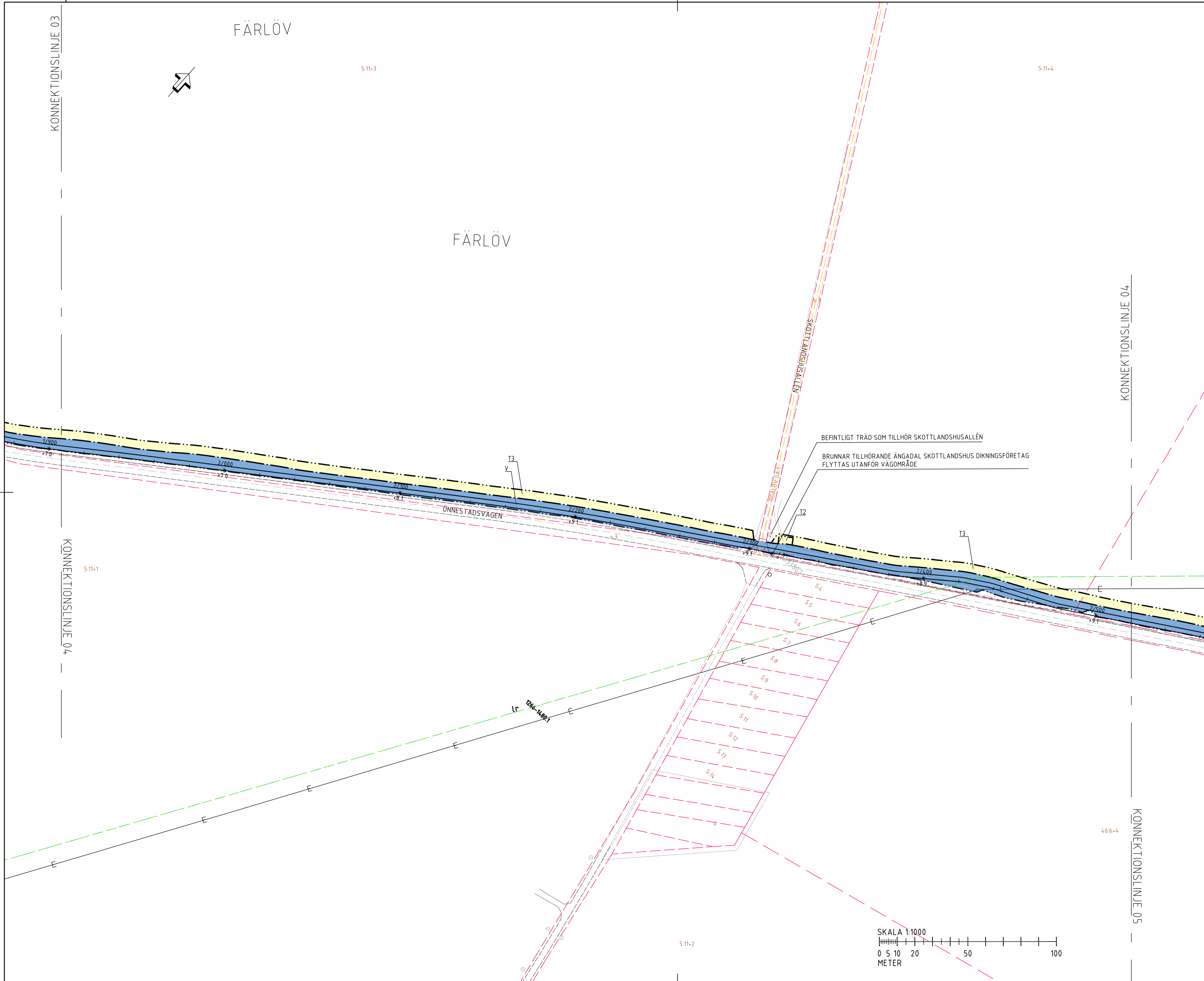
5:11-3

4-17

13:28

ÖNNESTAD

FÄRLÖV



TECKENFÖRKLARING

MARKANSPRÅK

- GRÄNS FÖR VÄGOMRÅDE
- AVGRÄNSNING MELLAN OLKA TYPER AV MARKANSPRÅK
- LEDMERSRÄTT
- SERVITUT
- GEMENSAMHETSANLÄGGNING

VERKSAMHETER/ÅTGÄRDER SOM UNDTANTAS FRÅN FÖRBUD ENLIGT MILJÖBALKEN

- MÄRKNING ELLER AVGRÄNSNING AV STRANDSKYDD
- MÄRKNING ELLER AVGRÄNSNING AV BIODIVERSITET

FÖRBUDDEN SOM AVSER VERKSAMHET ELLER ÅTGÄRD INOM GENERellt BIODIVERSITETSMRÅDE (7:11 2st) MB GÄLLER INTE BYGGANDE AV ALLMÄN VÄG/JÄRNVÄG

FÖRBUDDEN MOT ÅTGÄRDER INOM STRANDSKYDDSMRÅDE (7:15 MB) GÄLLER INTE BYGGANDE AV ALLMÄN VÄG/JÄRNVÄG

SKYDDIGHETEN ATT GÖRA ANMÄLAN FÖR SAMRÅD ENLIGT 12:6 MB GÄLLER INTE FÖR DE VERKSAMHETER OCH ÅTGÄRDER SOM BEHÖVS FÖR ATT BYGGA VÄGEN/JÄRNVÄGEN OCH SOM FASTSTÄLLS OCH INGÅR I VÄGOMRÅDE FÖR ALLMÄN VÄG/JÄRNVÄGSMARK ELLER ÖMRÅDE FÖR TILFÄLLIG NYTTJÄNDERÄTT.

V NYTT VÄGOMRÅDE MED VÄGRÄTT

Vi NYTT VÄGOMRÅDE MED INSKRÄNKT VÄGRÄTT

T TILFÄLLIG NYTTJÄNDERÄTT (GÄLLER FRÅN BYGGESTART FRAM TILL 3 MÅNADER EFTER SLUTBESKUTNING)

T1 FÖR BYGGANDE AV KANTSTEN/STÖDMUR

T2 FÖR BYGGANDE AV TRUPPA/FLYTTNING AV BRUNN

T3 FÖR ÅTKOMST, MASSUPPLAG, SCHAKT OCH FYLLARBETEN

T4 FÖR MATERIALUPPLAG OCH ETABLERING

T5 FÖR BYGGANDE AV BRÖ

BEFINTLIG ASFALTKANT

BEFINTLIG KANTSTEN

BEFINTLIG RÄCKE

BEFINTLIG STÖDMUR

BEFINTLIG STENMUR

BEFINTLIG STAKET

BEFINTLIG HÄCK

BEFINTLIG VATTENDRAG

STRANDSKYDDSLINJE

BEFINTLIG ELKABEL

BEFINTLIG LUFLEDDNING

BEFINTLIG SLÄNTMÄRKNING

TRAKTGRÄNS

FASTIGHETSGRÄNS

9:4.7 FASTIGHETSBEDECKNING

BEFINTLIG BYGGNAD

ÅGOSLAG, ÄNG

ÅGOSLAG, LÖVSKOG

ÅGOSLAG, ÅKER

ÅGOSLAG, BARRSKOG

ÖVRIGA BETECKNINGAR PÅ PLANKARTAN

NY VÄG ELLER BREDDNING AV BEFINTLIG VÄG, VÄGKANTER MED LÄNGDMÄTNING OCH HÖJDSÄTTNING

NYTT GC-RÄCKE

NYTT OCH KANTSTÖD

GÄNG- OCH CYKELVÄGEN KOMMER ATT FÖRES MED VÄGVEISNING MELLAN LEVNS VÄG OCH WRANGELS ALLÉ

KOORDINATSYSTEM

SYSTEM I PLAN: SWEREF 99 13 30

SYSTEM I HÖJD: RH 2000

Önnestad

Färlöv

01 02 03 04 05 06

TYP AV PLAN

VÄGPLAN

GRANSKNINGSSTATUS / SYFTE

HANDLINGSTYP

GRANSKNINGSHANDLING

DATUM: 2025-01-31

LEVERANS / ÄNDRINGS-PM

OBJEKT

VÄG 2013, ÖNNESTAD - FÄRLÖV

NY GÄNG- OCH CYKELVÄG

DELOMRÅDE / BANDEL

2

ANLÄGGNINGSDDEL

01

OBJEKTNUMMER / KM

182 789

KONSTRUKTIONNUMMER

BESTÄLLARE

LEVERANTÖR

TRAFIKVERKET

TYRÉNS

SKAPAD AV

D. NILSSON

UPPDRAGSNUMMER

335975

GODKÄND AV

E. POJKAS

AVDELNING

RITNINGSTYP

PLAN

TEKNIKOMRÅDE / INNEHÅLL

VÄGUTFORMNING

BESKRIVNING

PLANKARTA

KM 1/907 - 2/520

SKALA

1:1000

FORMAT

A1

FÖRVALTNINGSNUMMER

RITNINGSLINJENUMMER

201T0204

BLAD

NÄSTA BLAD

BET

SKALA 1:1000

0 5 10 20 50 100

METER



TECKENFÖRKLARING

MARKANSPRÅK

- GRÄNS FÖR VÄGOMRÅDE
- AVGRÄNSNING MELLAN OLKA TYPER AV MARKANSPRÅK
- LEDNINGSRÄTT
- SERVITUT
- GEMENSAMHETSANLÄGGNING

VERKSAMHETER/ÅTGÄRDER SOM UNDTAS FRÅN FÖRBUD ENLIGT MILJÖBALKEN

- MARKERING ELLER AVGRÄNSNING AV STRANDSKYDD
- MARKERING ELLER AVGRÄNSNING AV BIOTOPSKYDD

FÖRBUDDEN SOM AVSER VERKSAMHET ELLER ÅTGÄRD INOM GENERellt BIOTOPSKYDDOMRÅDE (7:11 2§) GÄLLER INTE BYGGANDE AV ALLMÄN VÄG/JÄRNVÄG

FÖRBUDDEN MOT ÅTGÄRDER INOM STRANDSKYDDOMRÅDE (7:15 2§) GÄLLER INTE BYGGANDE AV ALLMÄN VÄG/JÄRNVÄG

SKYDDIGHETEN ATT GÖRA ANMÄLAN FÖR SAMRÅD ENLIGT 12:6 2§ GÄLLER INTE FÖR DE VERKSAMHETER OCH ÅTGÄRDER SOM BEHÖVS FÖR ATT BYGGA VÄGEN/JÄRNVÄGEN OCH SOM FASTSTÄLLS OCH INGÅR I VÄGOMRÅDE FÖR ALLMÄN VÄG/JÄRNVÄGSMARK ELLER OMRÅDE FÖR TILFÄLLIG NYTTJÄNDERÄTT.

V NYTT VÄGOMRÅDE MED VÄGRÄTT

Vi NYTT VÄGOMRÅDE MED INSKRÄNKT VÄGRÄTT

T TILFÄLLIG NYTTJÄNDERÄTT (GÄLLER FRÅN BYGGESTART FRAM TILL 3 MÅNADER EFTER SLUTBESKNING)

T1 FÖR BYGGANDE AV KANTSTEN/STÖDMUR

T2 FÖR BYGGANDE AV TRUMMA/FLYTTNING AV BRUNN

T3 FÖR ÅTKOMST, MASSPLÅG, SCHAKT OCH FyllARBETEN

T4 FÖR MATERIALPLÅG OCH ETABLERING

T5 FÖR BYGGANDE AV BRÖ

BEFINTLIG ASFALTKANT
BEFINTLIG KANTSTEN
BEFINTLIG RÄCKE
BEFINTLIG STÖDMUR
BEFINTLIG STENMUR
BEFINTLIG STAKET
BEFINTLIG HÄCK
BEFINTLIG VATTENDRAG
STRANDSKYDDSLINJE
BEFINTLIG ELKABEL
BEFINTLIG LUFLEDDNING
BEFINTLIG SLÄNTMARKERING
TRAKTGRÄNS
FASTIGHETSGRÄNS

9:47 FASTIGHETSBETECKNING

BEFINTLIG BYGGNAD

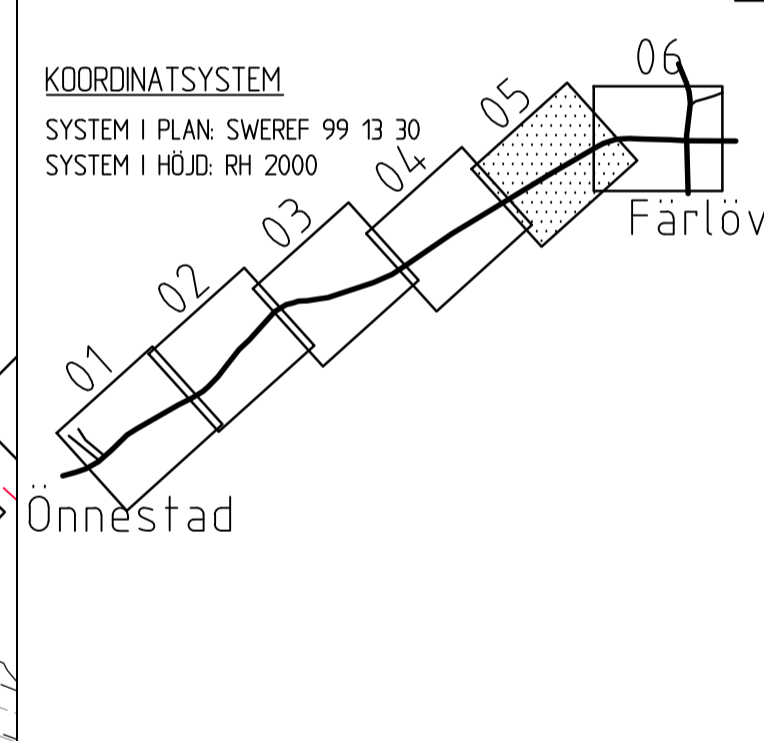
ÅGOSLAG, ÄNG ÅGOSLAG, LÖVSKOG
ÅGOSLAG, ÅKER ÅGOSLAG, BARRSKOG

ÖVRIGA BETECKNINGAR PÅ PLANKARTAN

Ø100 NY VÄG ELLER BREDDNING AV BEFINTLIG VÄG, VÄGBANKKANTER MED LÄNGDMÄTNING OCH HÖJDSÄTTNING

NYTT GC-RÄCKE
NYTT GÖM KANTSTÖD

GÄNG- OCH CYKELVÄGEN KOMMER ATT FÖRSES MED VÄGBEVLYSNING MELLAN LEVNS VÄG OCH WRANGELS ALLÉ



TYP AV PLAN: **VÄGPLAN**

GRANSKNINGSSTATUS / SYFTE

HANDLINGSTYP: **GRANSKNINGSHANDLING**

DATUM: 2025-01-31 | LEVERANS / ÄNDRINGS-PM

OBJEKT: **VÄG 2013, ÖNNESTAD- FÄRLÖV**

NY GÄNG- OCH CYKELVÄG

DELOMRÅDE / BANDEL: 2

ANLÄGGNINGSDDEL: 01

OBJEKTNUMMER / KM: 182 789 | KONSTRUKTIONSNUMMER

BESTÄLLARE: **TRAFIKVERKET** | LEVERANTÖR: **TYRÉNS**

SKAPAD AV: D. NILSSON | UPPDRAGSNUMMER: 335975

GODKÄND AV: E. POJKAS | AVDELNING

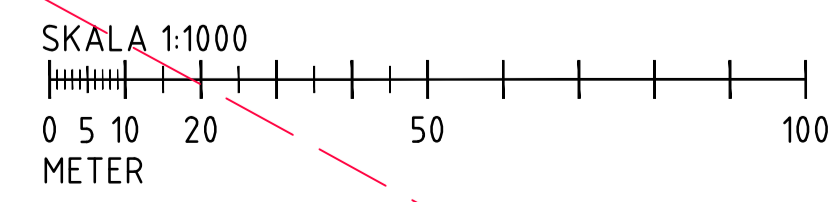
RITNINGSTYP: **PLAN**

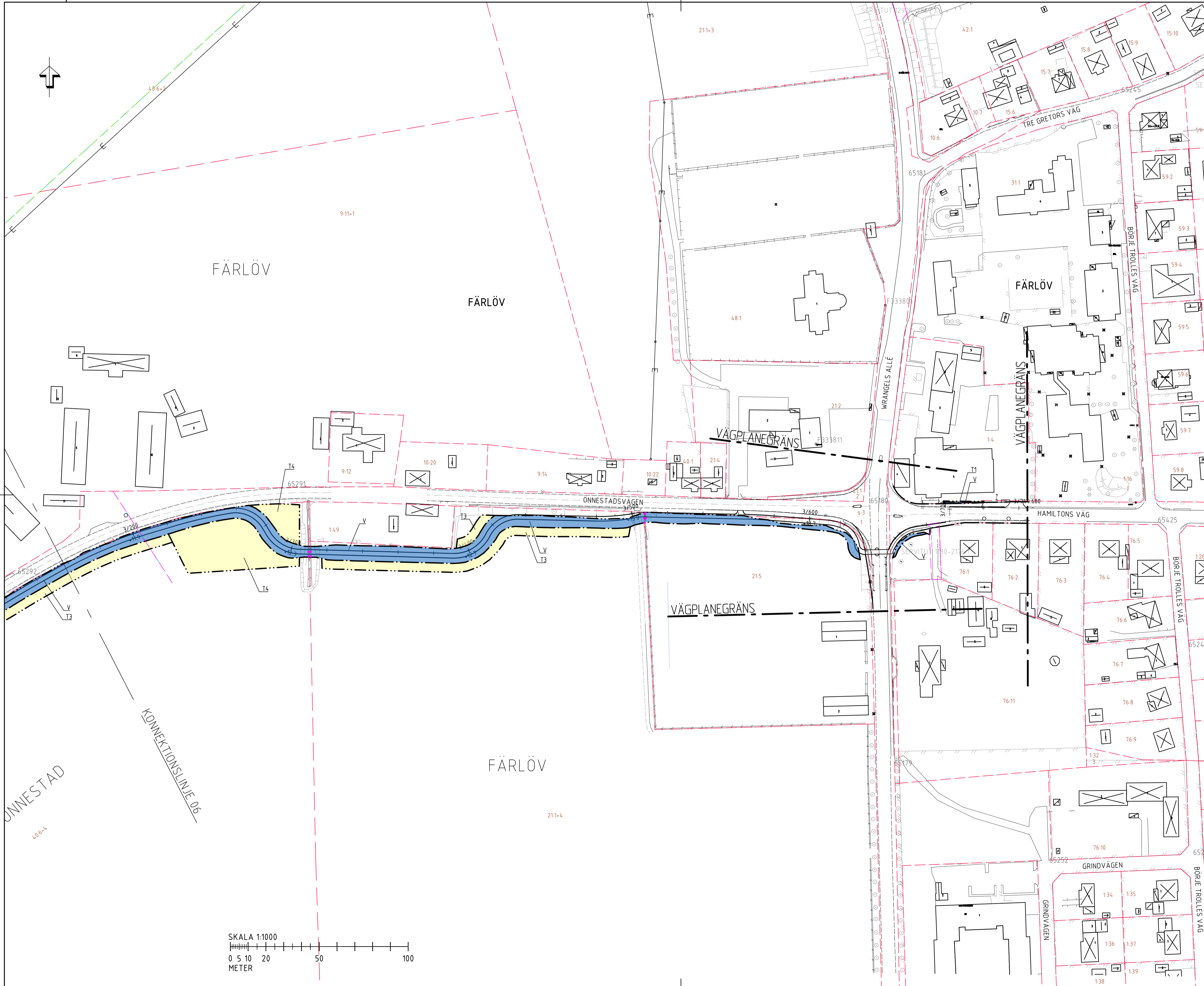
TEKNIKOMRÅDE / INNEHÅLL: **VÄGUTFORMNING**

BESKRIVNING: **PLANKARTA KM 2/520 - 3/157**

SKALA: 1:1000 | FORMAT: A1 | FÖRVALTNINGSNUMMER

RITNINGSNUMMER: 201T0205 | BLAD: | NÄSTA BLAD: | BET:

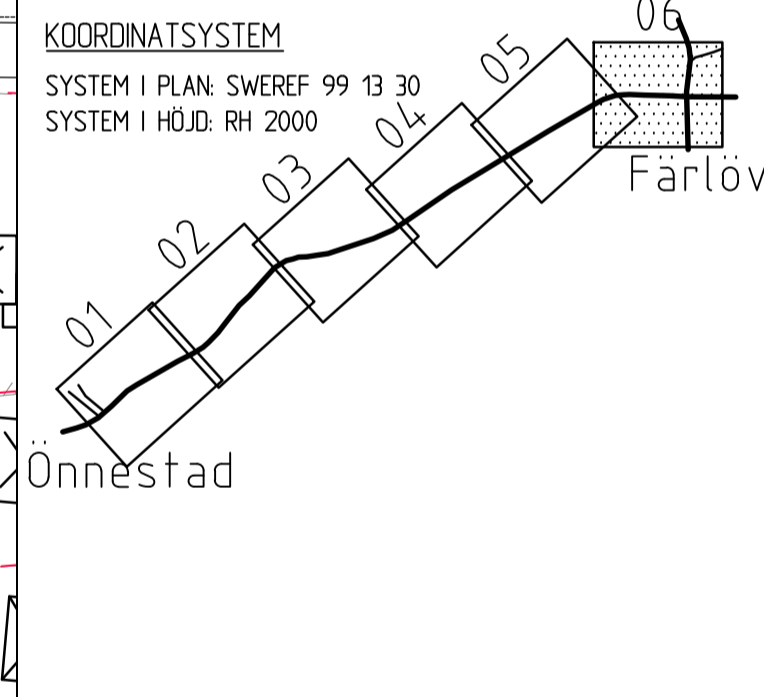




TECKENFÖRKLARING

- MARKANSPRÅK**
- GRÄNS FÖR VÄGOMRÅDE
 - AVGRÄNSNING MELLAN OLKA TYPER AV MARKANSPRÅK
 - LEJNINGSRÄTT
 - SERVITUT
 - GEMENSAMHETSANLÄGGNING
- VERKSAMHETER/ÅTGÄRDER SOM UNDANTAS FRÅN FÖRBUD ENLIGT MILJÖBALKEN**
- MARKERING ELLER AVGRÄNSNING AV STRANDSKYDD
 - MARKERING ELLER AVGRÄNSNING AV BIODIVERSITÄT
- FÖRBUDEN SOM AVSER VERKSAMHETER ELLER ÅTGÄRDER I ALLMÄN VÄG/JÄRNVÄG (7:11 2§) GÄLLER INTE BYGGANDE AV ALLMÄN VÄG/JÄRNVÄG
- FÖRBUDEN MOT ÅTGÄRDER I STRANDSKYDDSRÅDE (7:15 1§) GÄLLER INTE BYGGANDE AV ALLMÄN VÄG/JÄRNVÄG
- SKYDDIGHETEN ATT GÖRA ANMÄLAN FÖR SAMRÅD ENLIGT 12:6 MB GÄLLER INTE FÖR DE VERKSAMHETER OCH ÅTGÄRDER SOM BEHOVS FÖR ATT BYGGA VÄGEN/JÄRNVÄGEN OCH SOM FASTSTÄLLS OCH INGÅR I VÄGOMRÅDE FÖR ALLMÄN VÄG/JÄRNVÄG ELLER OMRÅDE FÖR TILFÄLLIG NYTTJÄNDERÄTT.

- V** NYTT VÄGOMRÅDE MED VÄGRÄTT
 - Vi** NYTT VÄGOMRÅDE MED INSKRÄNKT VÄGRÄTT
 - T** TILFÄLLIG NYTTJÄNDERÄTT (GÄLLER FRÅN BYGGESTART FRAM TILL 3 MÅNADER EFTER SLUTBESKNING)
 - T1** FÖR BYGGANDE AV KANTSTEN/STÖDMUR
 - T2** FÖR BYGGANDE AV TRUPPA/FLYTTING AV BRUNN
 - T3** FÖR ÅTKOMST, MASSUPPLAG, SIKT OCH FYLARBETEN
 - T4** FÖR MATERIALUPPLAG OCH ETABLERING
 - T5** FÖR BYGGANDE AV BRÖ
- BEFINTLIG ASFALTKANT
 - BEFINTLIG KANTSTEN
 - BEFINTLIG RÄCKE
 - BEFINTLIG STÖDMUR
 - BEFINTLIG STENMUR
 - BEFINTLIG STAKET
 - BEFINTLIG HÄCK
 - BEFINTLIG VATTENDRAG
 - STRANDSKYDDSLINJE
 - BEFINTLIG ELKABEL
 - BEFINTLIG LUFLEDDNING
 - BEFINTLIG SLÄNTMARKERING
 - TRAKTGRÄNS
 - FASTIGHETSGRÄNS
- 9:47 FASTIGHETSBEDECKNING
- BEFINTLIG BYGGNAD
- ÅGOSLAG, ÄNG
 - ÅGOSLAG, LÖVSKOG
 - ÅGOSLAG, ÅKER
 - ÅGOSLAG, BARRSKOG
- ÖVRIGA BETECKNINGAR PÅ PLANKARTAN**
- NY VÄG ELLER BREDDNING AV BEFINTLIG VÄG, VÄGBANKER MED LÄNGDMÄTNING OCH HÖJDSÄTTNING
 - NYTT GC-RÄCKE
 - NYTT GÖM KANTSTÖD
- GÅNG- OCH CYKELVÄGEN KOMMER ATT FÖRES MED VÄGVEISNING MELLAN LEVINS VÄG OCH WRANGELS ALLÉ



TYP AV PLAN		VÄGPLAN	
GRANSKNINGSSTATUS / SYFTE			
HANDLINGSTYP		GRANSKNINGSHANDLING	
DATUM	2025-01-31	LEVERANS / ÄNDRINGS-PM	
OBJEKT	VÄG 2013, ÖNNESTAD - FÄRLÖV		
DELOMRÅDE / BANDEL	NY GÅNG- OCH CYKELVÄG		
ANLÄGGNINGSDDEL	2		
OBJEKTNUMMER / KM	182 789	KONSTRUKTIONNUMMER	
BESTÄLLARE	TRAFIKVERKET	LEVERANTÖR	TYRÉNS
SKAPAD AV	D. NILSSON	UPPDRAGSNUMMER	335975
GOCKÄND AV	E. POJKAS	AVDELNING	
RITNINGSTYP	PLAN		
TEKNIKOMRÅDE / INNEHÅLL	VÄGUTFORMNING		
BESKRIVNING	PLANKARTA KM 3/157 - 3/744.680		
SKALA	1:1000	FORMAT	A1
RITNINGSNUMMER	201T0206	FÖRVALTNINGSNUMMER	
BLAD		NÄSTA BLAD	BET

