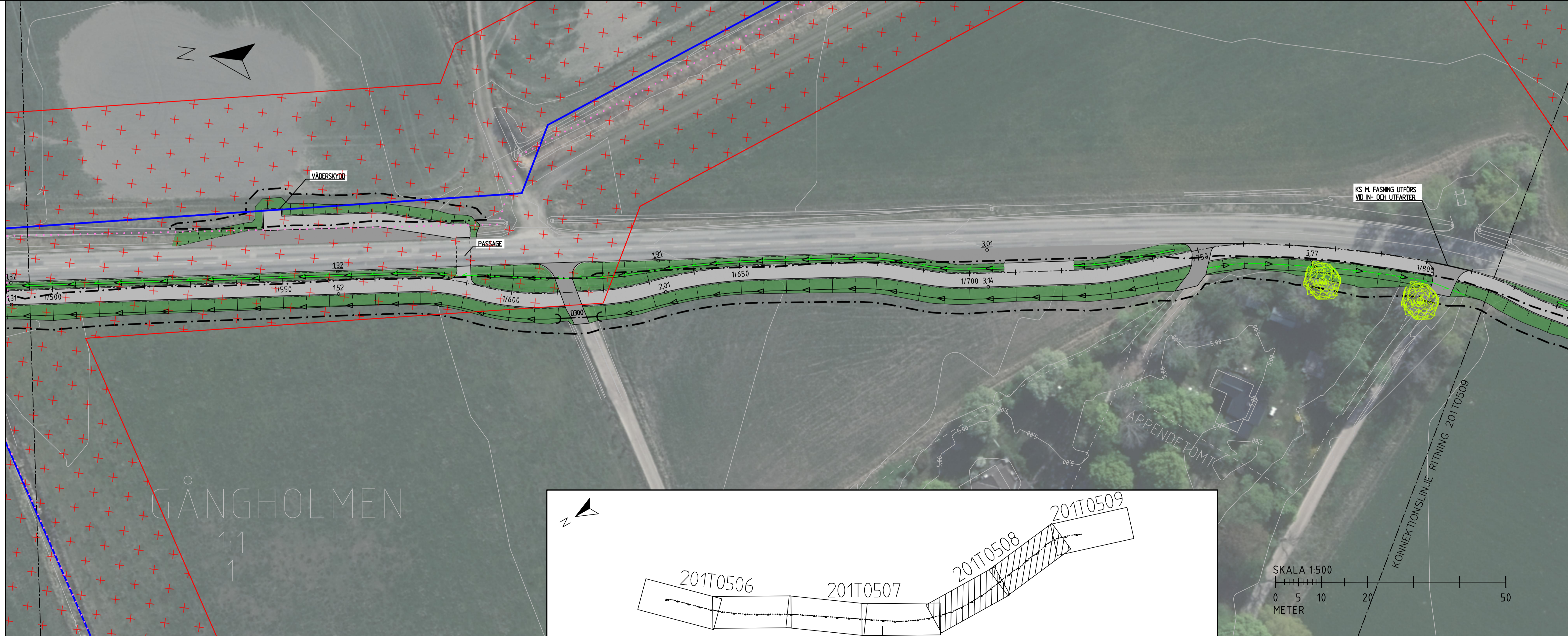




TECKENFÖRKLARING

KOORDINATSYSTEM: SWREF 99 16 30
HÖJDSYSTEM: RH 2000

	GRÄNS FÖR NYTT VÄGOMRÅDE
	FASTIGHETSGRÄNS
	KOMMUNGRÄNS
	GRÄNS DETALJPLAN/STADSPLAN
	FASTIGHETSBETECKNING
	00.00
	0.00
	0.00
	0.00
	CENTRUMLINJE LÅNGMÄTNING
	MARKNIVÅ, BEFINTLIG
	MARKNIVÅ, NY
	VÄGRÄNT
	STÖDREMSA
	KÄNTSTÖD
	PASSAGE
	GC-VÄG
	VÄG
	SLÄNT OCH DIKE
	LUTNINGSAVVECKLING
	DRÄNERINGSLEDNING
	TRUMMA
	NYCKELBIOTOPER
	NATURA 2000
	STRANDSKYDD
	GENERELLT BIOTOPSKYDDSOmrÅDE
	AVVATTNINGSFÖRETAG
	SÄRSKILT SKYDDSVÄRT TRÄD



VÄGPLAN

TYP AV PLAN

GRANSKNINGSSTATUS / SYFTE

HANDLINGSTYP

DATUM

OBJEKT

DELOMRÅDE / BANDEL

ANLÄGGNINGSDIAGRAM

GC-BANA

OBJEKTNUMMER / KM

BESTÄLLARE

SKAPAD AV

GODKÄND AV

RITNINGSTYP

TEKNIKOMRÅDE / INNEHÅLL

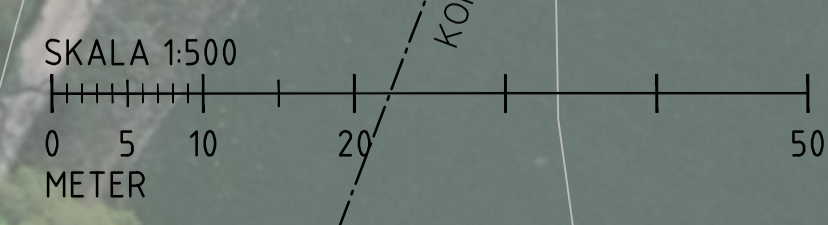
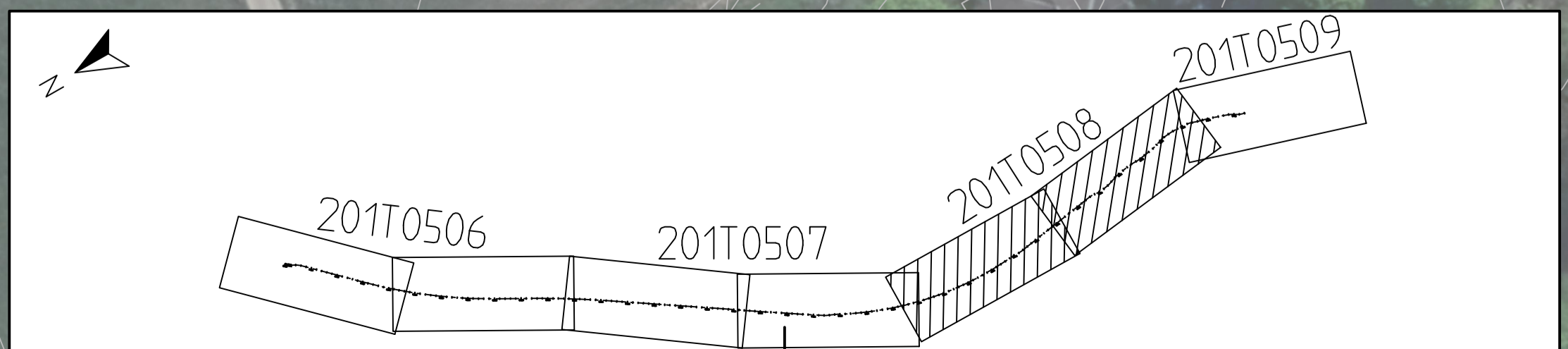
BESKRIVNING

SKALA

RITNINGNUMMER

LEVERANS / ÄNDRINGS-PM	4290
KONSTRUKTIONNUMMER	169189
LEVERANTÖR	Pontarius
UPPDRAGSNUMMER	4290
AVDELNING	
FÖRVALTNINGSNUMMER	
BLAD	08
NÄSTA BLAD	09
BET	

1/180-1/815



XREF: MODELL\10000001
 MODELL\10000001_L_500_Plan_Profile
 MODELL\10000001_L_500_Plan_Profile
 MODELL\10000001_L_500_Plan_Profile
 MODELL\10000001_L_500_Plan_Profile
 2023-04-27 11:55
 2023-04-27 11:55