


 TRAFIKVERKET		RITNINGSFÖRTECKNING		ANTAL BLAD	2	BLAD NR.	1
				PROJEKTNR.		128078	
 MARKERA <small>MARKERA MARK GÖTEBORG AB</small>		UPPDRAG E20, Vårgårda–Vara, delen Vårgårda– Ribbingsberg Vägplan		SIGN.		MA	
				DATUM		2019-09-01	
				SEN. REV.			
100T0101	Översiktsplan, översiktsprofil	1:500, 1:10000	2019-09-01				
	<u>Illustrationskartor</u>						
100T0501	KM 0/000–0/500	1:2000	2019-09-01				
100T0502	KM 0/500–1/600	1:2000	2019-09-01				
100T0503	KM 1/600–2/600	1:2000	2019-09-01				
100T0504	KM 2/600–3/600	1:2000	2019-09-01				
100T0505	KM 3/600–4/600	1:2000	2019-09-01				
100T0506	KM 4/600–5/600	1:2000	2019-09-01				
100T0507	KM 5/600–6/600	1:2000	2019-09-01				
100T0508	KM 6/600–7/600	1:2000	2019-09-01				
100T0509	KM 7/600–7/940	1:2000	2019-09-01				
100T0510	Indragning av väg 1916	1:2000	2019-09-01				
	<u>Typsektioner</u>						
100T0401	E20 sträcka på bank, E20 sträcka i skärning utan räcke, E20 sträcka med mittremsa vid bro	1:100	2019-09-01				
100T0402	E20 sträcka i kurva, lokalväg 2504 på befintlig väg, lokalväg 2504	1:100	2019-09-01				
100T0403	Lokalväg 2504, lokalväg 1916, enskilda vägar	1:100	2019-09-01				
	<u>Förslagsskisser byggnadsverk</u>						
141K2001	Bro över väg 1,1 km N Kullings-Skövde kyrka	1:100	2019-09-01				

 TRAFIKVERKET		RITNINGSFÖRTECKNING			ANTAL BLAD	2	BLAD NR.	2
					PROJEKTNR.		128078	
 MARKERA <small>MARKERA MARK GÖTEBORG AB</small>		UPPDRAG E20, Vårgårda–Vara, delen Vårgårda– Ribbingsberg Vägplan			SIGN.	MA		
					DATUM	2019-09-01		
					SEN. REV.			
RITNINGSNUMMER	BET.	RITNINGSBENÄMNING	SKALA	RITNINGSDATUM	ÄNDRINGSDATUM			
142K2001		Bro över väg 3,6 km N Kullings-Skövde kyrka	1:100	2019-09-01				
143K2001		Bro över Öbrodiket 3,6 km N Kullings-Skövde kyrka	1:100	2019-09-01				
144K2001		Bro över väg (faunabro) vid Fötene 0,8 km SV Södra Härene kyrka	1:200	2019-09-01				
145K2001		Bro över väg 1,0 km NV Södra Härene kyrka	1:200	2019-09-01				
146K2001		Bro över Nossan vid Ribbingsberg	1:200	2019-09-01				
147K2001		Bro över väg 3,1 km SV Lekåsa kyrka	1:100	2019-09-01				