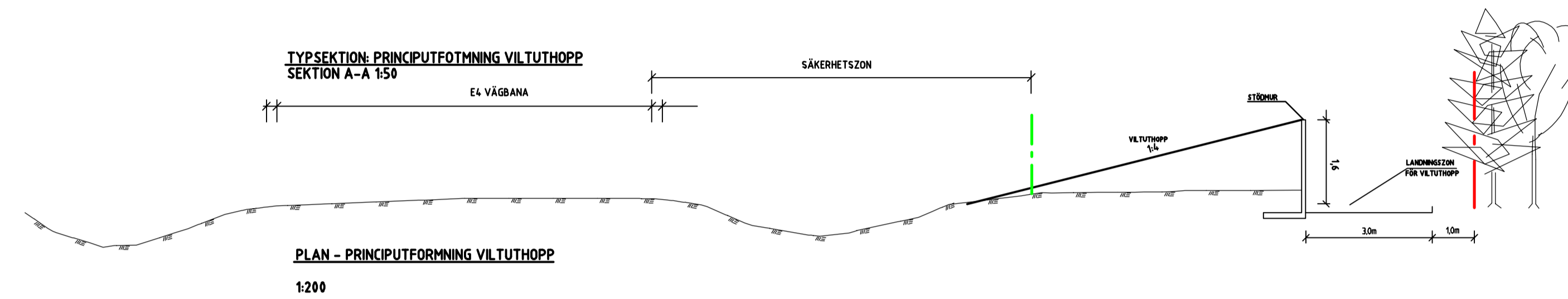


FÖRKLARINGAR

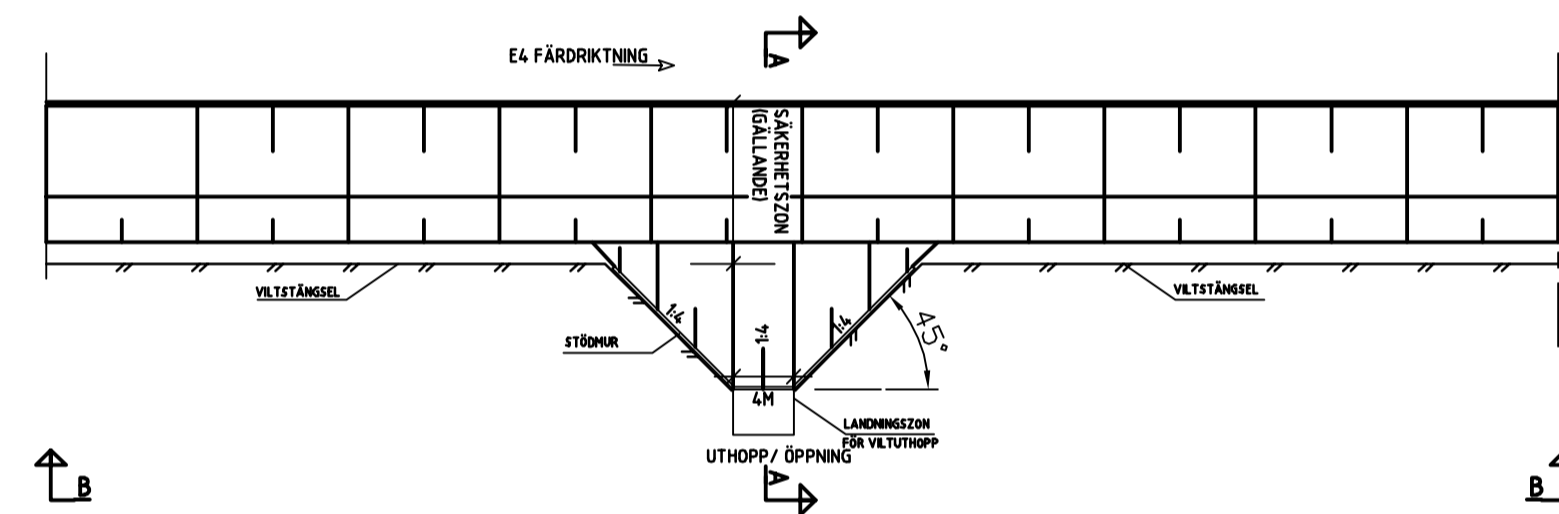
- - - BEFINTLIGT VÄGOMRÅDE
- - - NYTT VÄGOMRÅDE

INOM SÄKERHETSZONEN FÅR INGA OEFTERGIVLIGA FÖREMÅL FINNAS. SÄKERHETSZONENS UTREDNING ÄR BEROENDE AV VÄGENS HASTIGHET, ÅDT, GEOMETRI, SLÅNTLUTNING OCH OM VÄGEN LIGGER I BANK ELLER SKÄRNING.

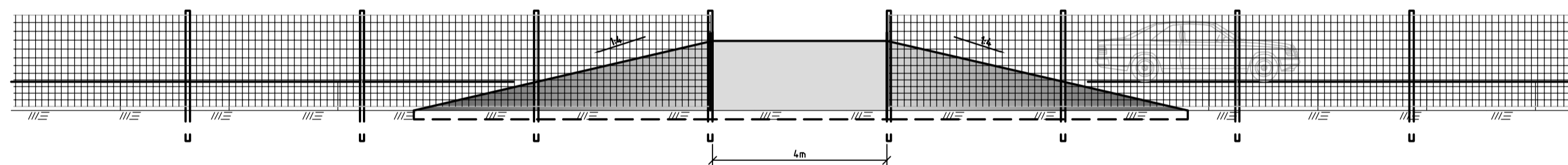
FÖR 110 KM/H BLIR SÄKERHETSZONEN 10-15M, RÄKNAT FRÅN VÄGENS BELÄGGNINGSKANT. I YTTTERKURVA R<1200M ÖKAS SÄKERHETSZONEN MED 2M. GRÄNSEN FÖR DET FASTSTÄLLDA VÄGOMRÅDET RÄKNAS FRÅN KANTREMSANS YTTTERSTA DEL.



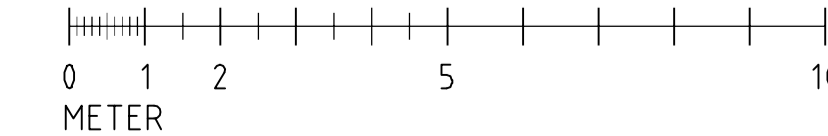
PLAN - PRINCIPUTFORMNING VILTUTHOPP
1:200



PRINCIPUTFORMNING FRILIGGANDE VILTUTHOPP
SEKTION B-B SKALA 1:50



SKALA 1:100



TYP AV PLAN		VÄGPLAN	
GRANSKNINGSSTATUS / SYFTE			
HANDLINGSTYP			
GRANSKNINGSHANDLING			
DATUM	2021-02-03	LEVERANS / ÄNDRINGS-PM	
OBJEKT			
E4 FAUNAPASSAGER			
DELOMRÅDE / BANDEL			
RAGGDYNNAN			
ANLÄGGNINGSDDEL			
VÄG E4 MED ANSLUTNINGSVÄGAR			
OBJEKTNUMMER / KM	169070	KONSTRUKTIONNUMMER	
BESTÄLLARE	TRAFIKVERKET	LEVERANTÖR	wsp
SKAPAD AV	E FORS	UPPDRAGSNUMMER	10297144
GODKÄND AV	MIKAEL ERIKSSON	AVDELNING	5540
RITNINGSTYP			
TYPSEKTION			
TEKNIKOMRÅDE / INNEHÅLL			
VÄGUTFORMNING OCH TRAFIK			
BESKRIVNING			
TYPSEKTION FAUNAPASSAGE VILTUTHOPP			
SKALA	1:100	FORMAT	A1
RITNINGSNUMMER	101T0403	FÖRVALTNINGSNUMMER	
BLAD		NÄSTA BLAD	
BET			