

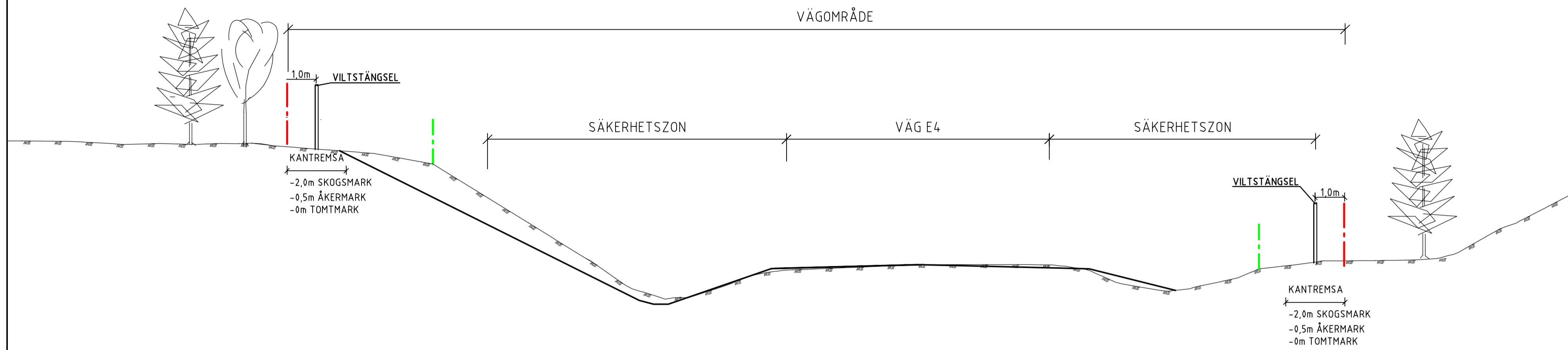



FÖRKLARINGAR

 BEFINTLIGT VÄGOMRÅDE
 NYTT VÄGOMRÅDE

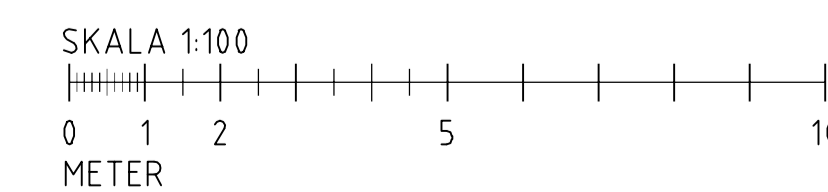
INOM SÄKERHETSZONEN FÅR INGA OEFTERGIVLIGA FÖREMÅL FINNAS. SÄKERHETSZONENS UTBREDDNING ÄR BEROENDE AV VÄGENS HASTIGHET, ÅDT, GEOMETRI, SLÅNTLUTNING OCH OM VÄGEN LIGGER I BANK ELLER SKÄRNING.
 FÖR 110 KM/H BLIR SÄKERHETSZONEN 10-15m, RÄKNAT FRÅN VÄGENS BELÄGGNINGSKANT. I YTTTERKURVA R<1200M ÖKAS SÄKERHETSZONEN MED 2M.
 GRÄNSEN FÖR DET FASTSTÄLLDA VÄGOMRÅDET RÄKNAS FRÅN KANTREMSANS YTTTERSTA DEL.



TYPSEKTION E4 VILTSTÄNGSEL



TYPSEKTION ENSKILD VÄG VILTSTÄNGSEL



TYP AV PLAN		VÄGPLAN	
GRANSKNINGSSTATUS / SYFTE			
HANDLINGSTYP			
GRANSKNINGSHANDLING			
DATUM		LEVERANS / ÄNDRINGS-PM	
2021-02-03			
OBJEKT			
E4 FAUNAPASSAGER			
DELOMRÅDE / BANDEL			
RAGGDYNNAN			
ANLÄGGNINGSDDEL			
VÄG E4 MED ANSLUTNINGSVÄGAR			
OBJEKTNUMMER / KM		KONSTRUKTIONNUMMER	
169070			
BESTÄLLARE		LEVERANTÖR	
			
SKAPAD AV		UPPDRAGSNUMMER	
E FORS		10297144	
GODKÄND AV		AVDELNING	
MIKAEL ERIKSSON		5540	
RITNINGSTYP			
TYPSEKTION			
TEKNIKOMRÅDE / INNEHÅLL			
VÄGUTFORMNING OCH TRAFIK			
BESKRIVNING			
TYPSEKTION FAUNAPASSAGE VILTSTÄNGSEL			
SKALA	FORMAT	FÖRVALTNINGSNUMMER	
1:100	A1		
RITNINGSNUMMER	BLAD	NÄSTA BLAD	BET
101T0402			