

TECKENFÖRKLARING

| | |
|--|--------------------------------------------------------------------------------------------------------------------------------------------------------|
| | GRÄNS FÖR VÄGOMRÅDE |
| | AVGRÄNSNING MELLAN OLIKA TYPER AV MARKANSPRÅK |
| | 12:1 FASTIGHETSGRÄNS OCH FASTIGHETS BETECKNING TRAKTGRÄNS |
| | V NYTT VÄGOMRÅDE MED VÄGRÄTT |
| | T1 TILLFÄLLIG NYTTJANDERÄTT FÖR TILLFÄLLIG FÖRBIFART SAMT BYGGTRAFIK. GÄLLER UNDER BYGGTIDEN, DOCK LÄNGST TILL OCH MED GODKÄND SLUTBESIKTNING |
| | T2 TILLFÄLLIG NYTTJANDERÄTT, OMRÅDE FÖR UPPLAG. GÄLLER UNDER BYGGTIDEN, DOCK LÄNGST TILL OCH MED GODKÄND SLUTBESIKTNING |
| | T3 TILLFÄLLIG NYTTJANDERÄTT VID ANLÄGGANDE AV VILTSTÄNGSEL. GÄLLER UNDER BYGGTIDEN, DOCK LÄNGST TILL OCH MED GODKÄND SLUTBESIKTNING |
| | T4 TILLFÄLLIG NYTTJANDERÄTT, OMRÅDE FÖR UPPLAG AV AVBANINGSMASSOR. GÄLLER UNDER BYGGTIDEN, DOCK LÄNGST TILL OCH MED GODKÄND SLUTBESIKTNING |

**VERKSAMHETER/ÅTGÄRDER SOM UNDTAS FRÅN
FÖRBUD ENLIGT MILJÖBALKEN**

- FÖRBUDEN MOT ÅTGÄRDER INOM GENERELLT BIOTOPSKYDDSOmrÅDE (ENLIGT 7:11 2 ST. MB) GÄLLER INTE BYGGANDE AV ALLMÄN VÄG
- FÖRBUDEN MOT ÅTGÄRDER INOM STRANDSKYDDSOmrÅDE ENLIGT 7:15 MILJÖBALKEN GÄLLER INTE BYGGANDE AV ALLMÄN VÄG
- SKYLDIGHETEN ATT GÖRA ANMÄLAN FÖR SAMRÅD ENLIGT 12:6 MILJÖBALKEN GÄLLER INTE FÖR DE VERKSAMHETER OCH ÅTGÄRDER SOM BEHOVS FÖR ATT BYGGA VÄGEN OCH SOM FASTSTÄLLS OCH INGÅR I VÄGOMRÅDE FÖR ALLMÄN VÄG ELLER OMRÅDE FÖR TILLFÄLLIG NYTTJANDERÄTT

SKYDDÅTGÄRDER OCH FÖRSIKTIGHETSÅTGÄRDER

- Sk1
MARKERING AV SKYDDÅTGÄRD
VILTUTHOPP

ÖVRIGA BETECKNINGAR PÅ PLANKARTAN

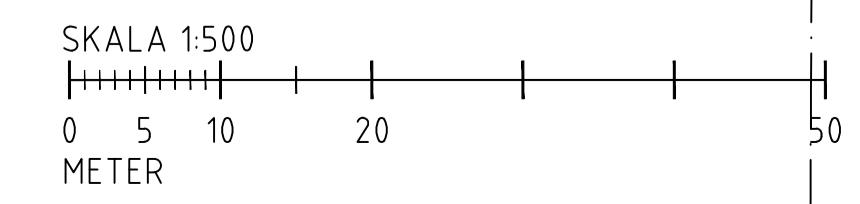
-
-
-
-
-
-
-

KOORDINATSYSTEM
SYSTEM I PLAN: SWEREF 99 23 15
SYSTEM I HÖJD: RH 2000

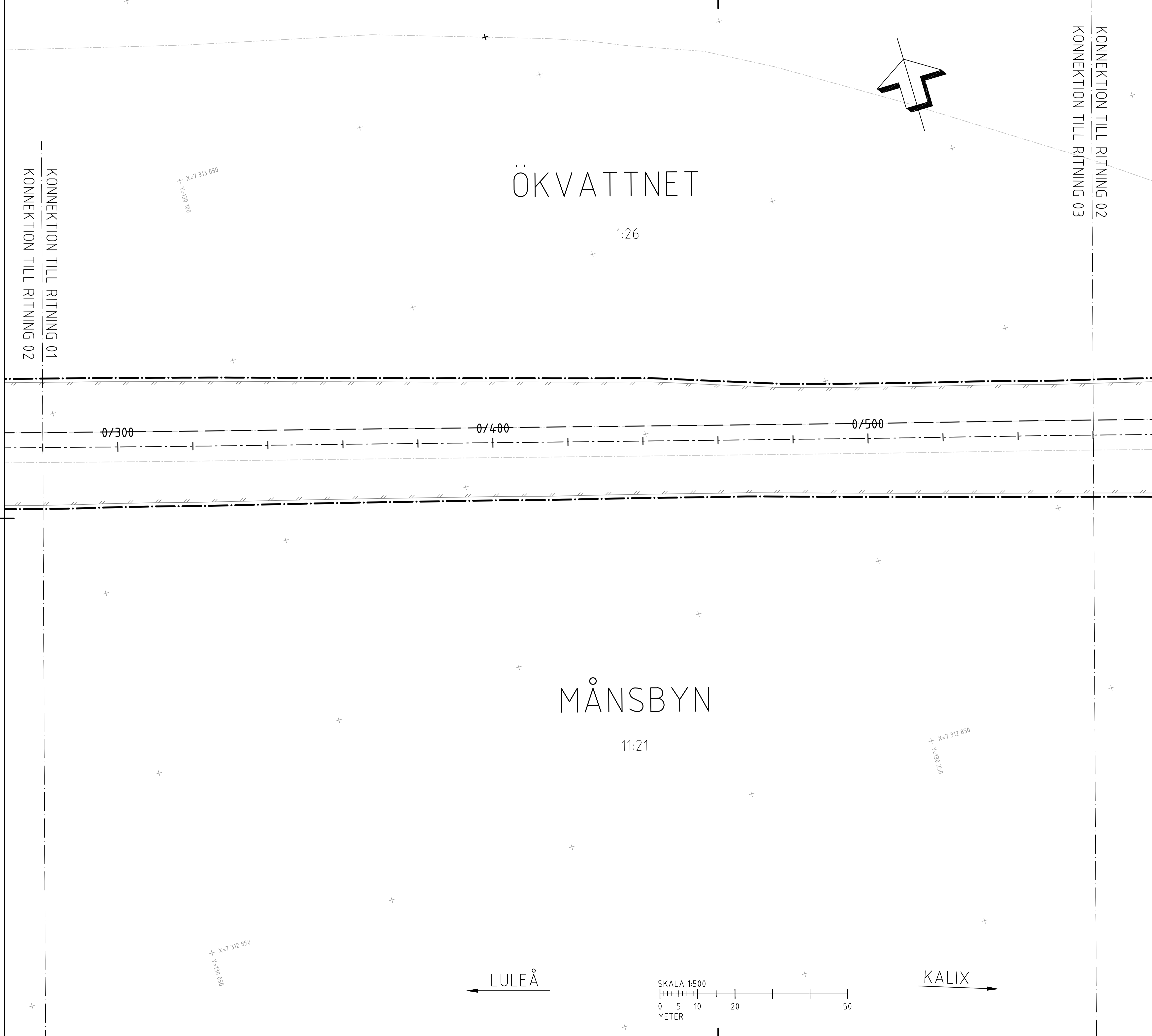
SEKTION 0/000 GRÄNS FÖR VÄGPLAN

KONNEKTION TILL RITNING 01
KONNEKTION TILL RITNING 02

| | | | |
|------------------------------------|-------------------------|------------------------|------------|
| TYP AV PLAN | | VÄGPLAN | |
| GRANSKNINGSSTATUS / SYFTE | | | |
| HANDLINGSTYP | | | |
| GRANSKNINGSHANDLING | | | |
| DATUM | 2021-02-03 | LEVERANS / ÄNDRINGS-PM | |
| OBJEKT | E4 FAUNAPASSAGER | | |
| DELOMRÅDE / BANDEL | | | |
| RAGGDYNNAN | | | |
| ANLÄGGNINGSDDEL | | | |
| VÄG E4 MED ANSLUTNINGSVÄGAR | | | |
| OBJEKTNUMMER / KM | 169070 | KONSTRUKTIONNUMMER | |
| BESTÄLLARE | | LEVERANTÖR | |
| SKAPAD AV | DENNIS KITTI | UPPRAGSNUMMER | 10297144 |
| GODKÄND AV | MIKAEL ERIKSSON | ÄNDELNING | 5540 |
| RITNINGSTYP | | | |
| PLAN | | | |
| TEKNIKOMRÅDE / INNEHÅLL | | | |
| VÄGUTFORMNING OCH TRAFIK | | | |
| BESKRIVNING | | | |
| KM 0/000-0/280 | | | |
| SKALA | 1:500 | FORMAT | A1 |
| RITNINGNUMMER | 101T0201 | FÖRVALTNINGSNUMMER | |
| | | BLAD | NÄSTA BLAD |
| | | BET | |



FIL: R:\SSA\10297144\1_Cart\Trafik\101T0201.dwg PLOTTAD: 2021-02-09 08:52 AV: ANVÄNDARE: SDC02018



TECKENFÖRKLARING

- GRÄNS FÖR VÄGOMRÅDE
- AVGRÄNSNING MELLAN OLIKA TYPER AV MARKANSPRÅK
- 12:1 FASTIGHETSGRÄNS OCH FASTIGHETSBETECKNING TRAKTGRÄNS
- V NYTT VÄGOMRÅDE MED VÄGRÄTT
- T1 TILLFÄLLIG NYTTJANDERÄTT FÖR TILLFÄLLIG FÖRBIFART SAMT BYGGTRAFIK. GÄLLER UNDER BYGGTIDEN, DOCK LÄNGST TILL OCH MED GODKÄND SLUTBESIKTNING
- T2 TILLFÄLLIG NYTTJANDERÄTT, OMRÅDE FÖR UPPLAG. GÄLLER UNDER BYGGTIDEN, DOCK LÄNGST TILL OCH MED GODKÄND SLUTBESIKTNING
- T3 TILLFÄLLIG NYTTJANDERÄTT VID ANLÄGGANDE AV VILTSTÄNGSEL. GÄLLER UNDER BYGGTIDEN, DOCK LÄNGST TILL OCH MED GODKÄND SLUTBESIKTNING
- T4 TILLFÄLLIG NYTTJANDERÄTT, OMRÅDE FÖR UPPLAG AV AVBANINGSMASSOR. GÄLLER UNDER BYGGTIDEN, DOCK LÄNGST TILL OCH MED GODKÄND SLUTBESIKTNING

VERKSAMHETER/ÅTGÄRDER SOM UNDANTAS FRÅN FÖRBUD ENLIGT MILJÖBALKEN

- FÖRBUDEN MOT ÅTGÄRDER INOM GENERELLT BIOTOPSKYDDSOmrÅDE (ENLIGT 7:11 2 ST. MB) GÄLLER INTE BYGGANDE AV ALLMÄN VÄG
- FÖRBUDEN MOT ÅTGÄRDER INOM STRANDSKYDDSOmrÅDE ENLIGT 7:15 MILJÖBALKEN GÄLLER INTE BYGGANDE AV ALLMÄN VÄG
- SKYLDIGHETEN ATT GÖRA ANMÄLAN FÖR SAMRÅD ENLIGT 12:6 MILJÖBALKEN GÄLLER INTE FÖR DE VERKSAMHETER OCH ÅTGÄRDER SOM BEHOVS FÖR ATT BYGGA VÄGEN OCH SOM FASTSTÄLLS OCH INGÅR I VÄGOMRÅDE FÖR ALLMÄN VÄG ELLER OMRÅDE FÖR TILLFÄLLIG NYTTJANDERÄTT

SKYDDÅTGÄRDER OCH FÖRSIKTIGHETSÅTT

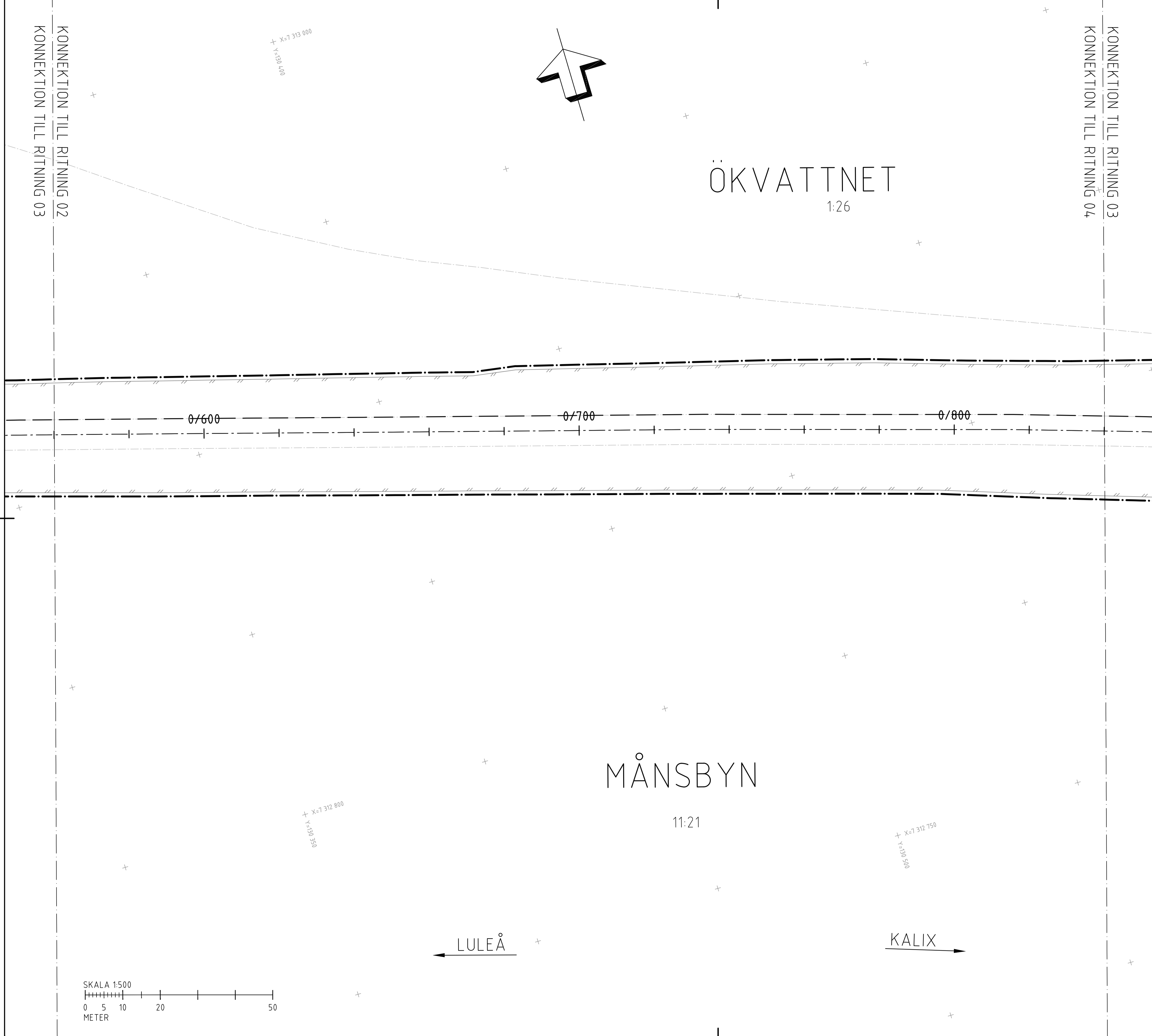
- Sk1 MÄRKING AV SKYDDÅTGÄRD VILTUTHOPP

ÖVRIGA BETECKNINGAR PÅ PLANKARTAN

- BEFINTLIG VÄGKANT
- BEFINTLIG VÄGMITT
- BEFINTLIGT VILTSTÄNGSEL MED GRIND
- NYTT VILTSTÄNGSEL I HUVUDSAKLIGT LÄGE. VID INDRAGNING AV VILTSTÄNGSEL UTMED ENSKILD VÄG GÄLLER VÄGRÄTT 1-1 METER OM VARDERA SIDA AV VILTSTÄNGSEL.
- 3/700 LÄNGDMÄTNING LÄNGS BEFINTLIG VÄG HÖJDER PÅ PLANKARTA ANGES ENDAST DÅ DET ÄR RELEVANT
- BEFINTLIGT VÄGRÄCKE
- BEFINTLIGT MITTRÄCKE

KOORDINATSYSTEM
SYSTEM I PLAN: SWEREF 99 23 15
SYSTEM I HÖJD: RH 2000

| | | | |
|------------------------------------|-------------------------|------------------------|----------------|
| TYP AV PLAN | | VÄGPLAN | |
| GRANSKNINGSSTATUS / SYFTE | | | |
| HANDLINGSTYP | | | |
| GRANSKNINGSHANDLING | | | |
| DATUM | 2021-02-03 | LEVERANS / ÄNDRINGS-PM | |
| OBJEKT | E4 FAUNAPASSAGER | | |
| DELOMRÅDE / BANDEL | | | |
| RAGGDYNNAN | | | |
| ANLÄGGNINGSDDEL | | | |
| VÄG E4 MED ANSLUTNINGSVÄGAR | | | |
| OBJEKTNUMMER / KM | 169070 | KONSTRUKTIONNUMMER | |
| BESTÄLLARE | TRAFIKVERKET | LEVERANTÖR | wsp |
| SKAPAD AV | DENNIS KITTI | JPPORAGSNUMMER | 10297144 |
| GODKÄND AV | MIKAEL ERIKSSON | ÄVDELNING | 5540 |
| RITNINGSTYP | PLAN | | |
| TEKNIKOMRÅDE / INNEHÅLL | | | |
| VÄGUTFORMNING OCH TRAFIK | | | |
| BESKRIVNING | | | |
| KM 0/280-0/560 | | | |
| SKALA | 1:500 | FORMAT | A1 |
| RITNINGNUMMER | 101T0202 | FÖRVALTNINGSNUMMER | |
| | | BLAD | NÄSTA BLAD BET |



TECKENFÖRKLARING

- GRÄNS FÖR VÄGOMRÅDE
- AVGRÄNSNING MELLAN OLIKA TYPER AV MARKANSPRÅK
- 12:1 FASTIGHETSGRÄNS OCH FASTIGHETSBETECKNING
- TRAKTGRÄNS
- V NYTT VÄGOMRÅDE MED VÄGRÄTT
- T1 TILLFÄLLIG NYTTJANDERÄTT FÖR TILLFÄLLIG FÖRBIFART SAMT BYGGTRAFIK. GÄLLER UNDER BYGGTIDEN, DOCK LÄNGST TILL OCH MED GODKÄND SLUTBESIKTNING
- T2 TILLFÄLLIG NYTTJANDERÄTT, OMRÅDE FÖR UPPLAG. GÄLLER UNDER BYGGTIDEN, DOCK LÄNGST TILL OCH MED GODKÄND SLUTBESIKTNING
- T3 TILLFÄLLIG NYTTJANDERÄTT VID ANLÄGGANDE AV VILTSTÄNGSEL. GÄLLER UNDER BYGGTIDEN, DOCK LÄNGST TILL OCH MED GODKÄND SLUTBESIKTNING
- T4 TILLFÄLLIG NYTTJANDERÄTT, OMRÅDE FÖR UPPLAG AV AVBANINGSMASSOR. GÄLLER UNDER BYGGTIDEN, DOCK LÄNGST TILL OCH MED GODKÄND SLUTBESIKTNING

VERKSAMHETER/ÅTGÄRDER SOM UNDTANTAS FRÅN FÖRBUD ENLIGT MILJÖBALKEN

-FÖRBUDEN MOT ÅTGÄRDER INOM GENERELLT BIOTOPSKYDDSOmrÅDE (ENLIGT 7:11 2 ST. MB) GÄLLER INTE BYGGANDE AV ALLMÄN VÄG
 -FÖRBUDEN MOT ÅTGÄRDER INOM STRANDSKYDDSOmrÅDE ENLIGT 7:15 MILJÖBALKEN GÄLLER INTE BYGGANDE AV ALLMÄN VÄG
 -SKYLDIGHETEN ATT GÖRA ANMÄLAN FÖR SAMRÅD ENLIGT 12:6 MILJÖBALKEN GÄLLER INTE FÖR DE VERKSAMHETER OCH ÅTGÄRDER SOM BEHÖVS FÖR ATT BYGGA VÄGEN OCH SOM FASTSTÄLLS OCH INGÅR I VÄGOMRÅDE FÖR ALLMÄN VÄG ELLER OMRÅDE FÖR TILLFÄLLIG NYTTJANDERÄTT.

SKYDDÅTGÄRDER OCH FÖRSIKTIGHETSMÅTT

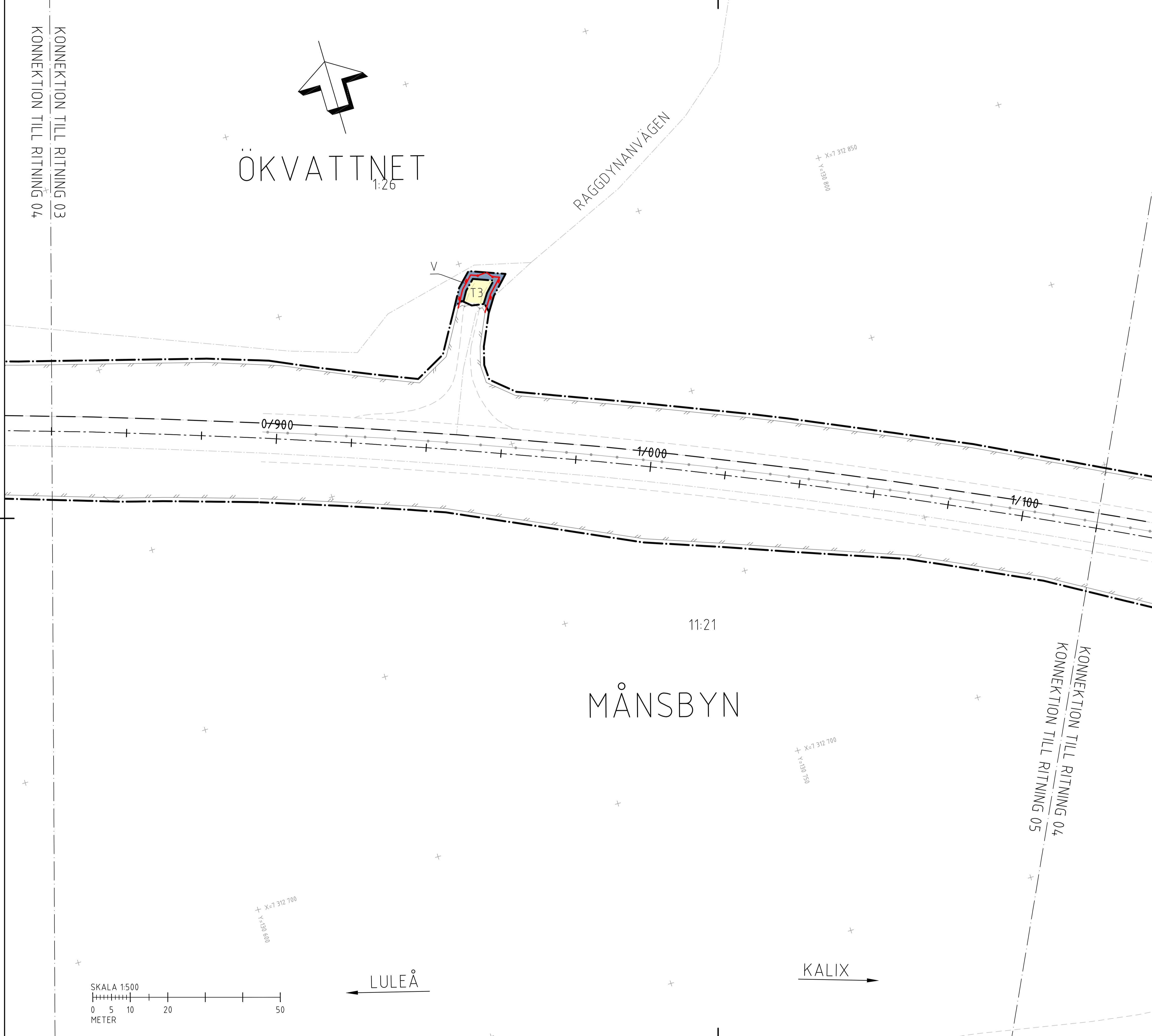
- Sk1 MARKERING AV SKYDDÅTGÄRD
- VILTUTHOPP

ÖVRIGA BETECKNINGAR PÅ PLANKARTAN

- BEFINTLIG VÄGKANT
- BEFINTLIG VÄGMITT
- BEFINTLIGT VILTSTÄNGSEL MED GRIND
- NYTT VILTSTÄNGSEL I HUVUDSAKLIGT LÄGE. VID INDRAGNING AV VILTSTÄNGSEL UTMED ENSKILD VÄG GÄLLER VÄGRÄTT 1+1 METER OM VARDERA SIDA AV VILTSTÄNGSEL
- 3/700 LÄNGDMÄTNING LÄNGS BEFINTLIG VÄG
- HÖJDER PÅ PLANKARTA ANGES ENDAST DÅ DET ÄR RELEVANT
- BEFINTLIGT VÄGRÄCKE
- BEFINTLIGT MITTRÄCKE

KOORDINATSYSTEM
 SYSTEM I PLAN: SWEREF 99 23 15
 SYSTEM I HÖJD: RH 2000

| | | | |
|------------------------------------|---------------------|------------------------|------------|
| TYP AV PLAN | | VÄGPLAN | |
| GRANSKNINGSSTATUS / SYFTE | | | |
| HANDLINGSTYP | | | |
| GRANSKNINGSHANDLING | | LEVERANS / ÄNDRINGS-PM | |
| DATUM | | 2021-02-03 | |
| OBJEKT | | | |
| E4 FAUNAPASSAGER | | | |
| DELOMRÅDE / BANDEL | | | |
| RAGGDYNNAN | | | |
| ANLÄGGNINGSDDEL | | | |
| VÄG E4 MED ANSLUTNINGSVÄGAR | | | |
| OBJEKTNUMMER / KM | 169070 | KONSTRUKTIONNUMMER | |
| BESTÄLLARE | TRAFIKVERKET | LEVERANTÖR | wsp |
| SKAPAD AV | DENNIS KITTI | UPPRAGSNUMMER | 10297144 |
| GODKÄND AV | MIKAEL ERIKSSON | ÄNDRING | 5540 |
| RITNINGSTYP | | | |
| PLAN | | | |
| TEKNIKOMRÅDE / INNEHÅLL | | | |
| VÄGUTFORMNING OCH TRAFIK | | | |
| BESKRIVNING | | | |
| KM 0/560-0/840 | | | |
| SKALA | 1:500 | FORMAT | A1 |
| RITNINGNUMMER | 101T0203 | FÖRVALTNINGSNUMMER | |
| BLAD | | NÄSTA BLAD | |
| BET | | | |



TECKENFÖRKLARING

| | |
|--|-----------------------------------------------------------------------------------------------------------------------------------------------|
| | GRÄNS FÖR VÄGOMRÅDE |
| | AVGRÄNSNING MELLAN OLIKA TYPER AV MARKANSPRÅK |
| | 12:1 FASTIGHETSGRÄNS OCH FASTIGHETSBETECKNING TRAKTGRÄNS |
| | V NYTT VÄGOMRÅDE MED VÄGRÄTT |
| | T1 TILLFÄLLIG NYTTJANDERÄTT FÖR TILLFÄLLIG FÖRBIFART SAMT BYGGTRAFIK. GÄLLER UNDER BYGGTIDEN, DOCK LÄNGST TILL OCH MED GODKÄND SLUTBESIKTNING |
| | T2 TILLFÄLLIG NYTTJANDERÄTT, OMRÅDE FÖR UPPLAG. GÄLLER UNDER BYGGTIDEN, DOCK LÄNGST TILL OCH MED GODKÄND SLUTBESIKTNING |
| | T3 TILLFÄLLIG NYTTJANDERÄTT VID ANLÄGGANDE AV VILTSTÄNGSEL. GÄLLER UNDER BYGGTIDEN, DOCK LÄNGST TILL OCH MED GODKÄND SLUTBESIKTNING |
| | T4 TILLFÄLLIG NYTTJANDERÄTT, OMRÅDE FÖR UPPLAG AV AVBANINGSMASSOR. GÄLLER UNDER BYGGTIDEN, DOCK LÄNGST TILL OCH MED GODKÄND SLUTBESIKTNING |

VERKSAMHETER/ÅTGÄRDER SOM UNDANTAS FRÅN FÖRBUD ENLIGT MILJÖBALKEN

- FÖRBUDEN MOT ÅTGÄRDER INOM GENERELLT BIOTOPSKYDDSMRÅDE (ENLIGT 7:11 2 ST. MB) GÄLLER INTE BYGGANDE AV ALLMÄN VÄG
- FÖRBUDEN MOT ÅTGÄRDER INOM STRANDSKYDDSMRÅDE ENLIGT 7:15 MILJÖBALKEN GÄLLER INTE BYGGANDE AV ALLMÄN VÄG
- SKYLDIGHETEN ATT GÖRA ANMÄLAN FÖR SAMRÅD ENLIGT 12:6 MILJÖBALKEN GÄLLER INTE FÖR DE VERKSAMHETER OCH ÅTGÄRDER SOM BEHOVS FÖR ATT BYGGA VÄGEN OCH SOM FASTSTÄLLS OCH INGÅR I VÄGOMRÅDE FÖR ALLMÄN VÄG ELLER OMRÅDE FÖR TILLFÄLLIG NYTTJANDERÄTT.

SKYDDÅTGÄRDER OCH FÖRSIKTIGHETSÅTGÄRDER

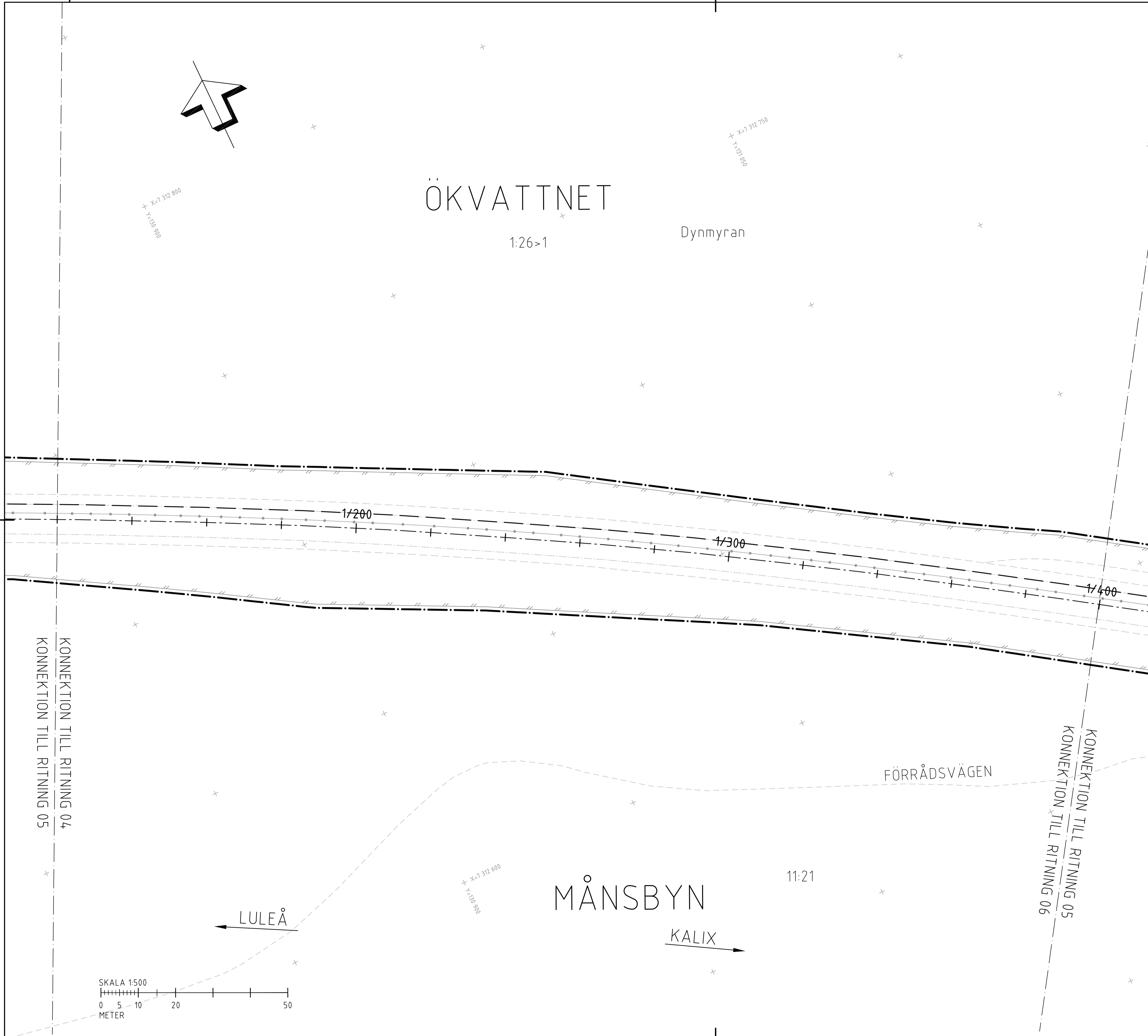
- MARKERING AV SKYDDÅTGÄRD
- SKI VILTUTHOPP

ÖVRIGA BETECKNINGAR PÅ PLANKARTAN

- BEFINTLIG VÄGKANT
- BEFINTLIG VÄGMITT
- BEFINTLIGT VILTSTÄNGSEL MED GRIND
- NYTT VILTSTÄNGSEL I HUVUDSAKLIGT LÄGE. VID INDRAGNING AV VILTSTÄNGSEL UTMED ENSKILD VÄG GÄLLER VÄGRÄTT 1+1 METER OM VARDERA SIDA AV VILTSTÄNGSEL.
- 3/700 LÄNGDMÄTNING LÄNGS BEFINTLIG VÄG HÖJDER PÅ PLANKARTA ANGES ENDAST DÅ DET ÄR RELEVANT
- BEFINTLIGT VÄGRÄCKE
- BEFINTLIGT MITTRÄCKE

KOORDINATSYSTEM
 SYSTEM I PLAN: SWEREF 99 23 15
 SYSTEM I HÖJD: RH 2000

| | | | |
|------------------------------------|--------|------------------------|-----|
| TYP AV PLAN | | VÄGPLAN | |
| GRANSKNINGSSTATUS / SYFTE | | | |
| HANDLINGSTYP | | | |
| GRANSKNINGSHANDLING | | LEVERANS / ÄNDRINGS-PM | |
| DATUM | | 2021-02-03 | |
| OBJEKT | | | |
| E4 FAUNAPASSAGER | | | |
| DELOMRÅDE / BANDEL | | | |
| RAGGDYNAN | | | |
| ANLÄGGNINGSDDEL | | | |
| VÄG E4 MED ANSLUTNINGSVÄGAR | | | |
| OBJEKTNUMMER / KM | | KONSTRUKTIONNUMMER | |
| 169070 | | | |
| BESTÄLLARE | | LEVERANTÖR | |
| | | | |
| SKAPAD AV | | UPPRAGSNUMMER | |
| DENNIS KITTI | | 10297144 | |
| GODKÄND AV | | AVDELNING | |
| MIKAEL ERIKSSON | | 5540 | |
| RITNINGSTYP | | | |
| PLAN | | | |
| TEKNIKOMRÅDE / INNEHÅLL | | | |
| VÄGUTFORMNING OCH TRAFIK | | | |
| BESKRIVNING | | | |
| KM 0/840-1/120 | | | |
| SKALA | FORMAT | FÖRVALTNINGSNUMMER | |
| 1:500 | A1 | | |
| RITNINGNUMMER | BLAD | NÄSTA BLAD | BET |
| 101T0204 | | | |



TECKENFÖRKLARING

- GRÄNS FÖR VÄGOMRÅDE
- AVGRÄNSNING MELLAN OLIKA TYPER AV MARKANSPRÅK
- 12:1 FASTIGHETSGRÄNS OCH FASTIGHETSBETECKNING
- TRAKTGRÄNS
- V NYTT VÄGOMRÅDE MED VÄGRÄTT
- T1 TILLFÄLLIG NYTTJANDERÄTT FÖR TILLFÄLLIG FÖRBIFART SAMT BYGGTRAFIK. GÄLLER UNDER BYGGTIDEN, DOCK LÄNGST TILL OCH MED GODKÄND SLUTBESIKTNING
- T2 TILLFÄLLIG NYTTJANDERÄTT, OMRÅDE FÖR UPPLAG. GÄLLER UNDER BYGGTIDEN, DOCK LÄNGST TILL OCH MED GODKÄND SLUTBESIKTNING
- T3 TILLFÄLLIG NYTTJANDERÄTT VID ANLÄGGANDE AV VILTSTÄNGSEL. GÄLLER UNDER BYGGTIDEN, DOCK LÄNGST TILL OCH MED GODKÄND SLUTBESIKTNING
- T4 TILLFÄLLIG NYTTJANDERÄTT, OMRÅDE FÖR UPPLAG AV AVBANINGSMASSOR. GÄLLER UNDER BYGGTIDEN, DOCK LÄNGST TILL OCH MED GODKÄND SLUTBESIKTNING

VERKSAMHETER/ÅTGÄRDER SOM UNDANTAS FRÅN FÖRBUD ENLIGT MILJÖBALKEN

- FÖRBUDEN MOT ÅTGÄRDER INOM GENERELLT BIOTOPSKYDDSOmrÅDE (ENLIGT 7:11 2 ST. MB) GÄLLER INTE BYGGANDE AV ALLMÄN VÄG
- FÖRBUDEN MOT ÅTGÄRDER INOM STRANDSKYDDSOmrÅDE ENLIGT 7:15 MILJÖBALKEN GÄLLER INTE BYGGANDE AV ALLMÄN VÄG
- SKYLDIGHETEN ATT GÖRA ANMÄLAN FÖR SAMRÅD ENLIGT 12:6 MILJÖBALKEN GÄLLER INTE FÖR DE VERKSAMHETER OCH ÅTGÄRDER SOM BEHÖVS FÖR ATT BYGGA VÄGEN OCH SOM FASTSTÄLLS OCH INGÅR I VÄGOMRÅDE FÖR ALLMÄN VÄG ELLER OMRÅDE FÖR TILLFÄLLIG NYTTJANDERÄTT.

SKYDDÅTGÄRDER OCH FÖRSIKTIGHETSÅTT

- MARKERING AV SKYDDÅTGÄRD
- VILTUTHOPP

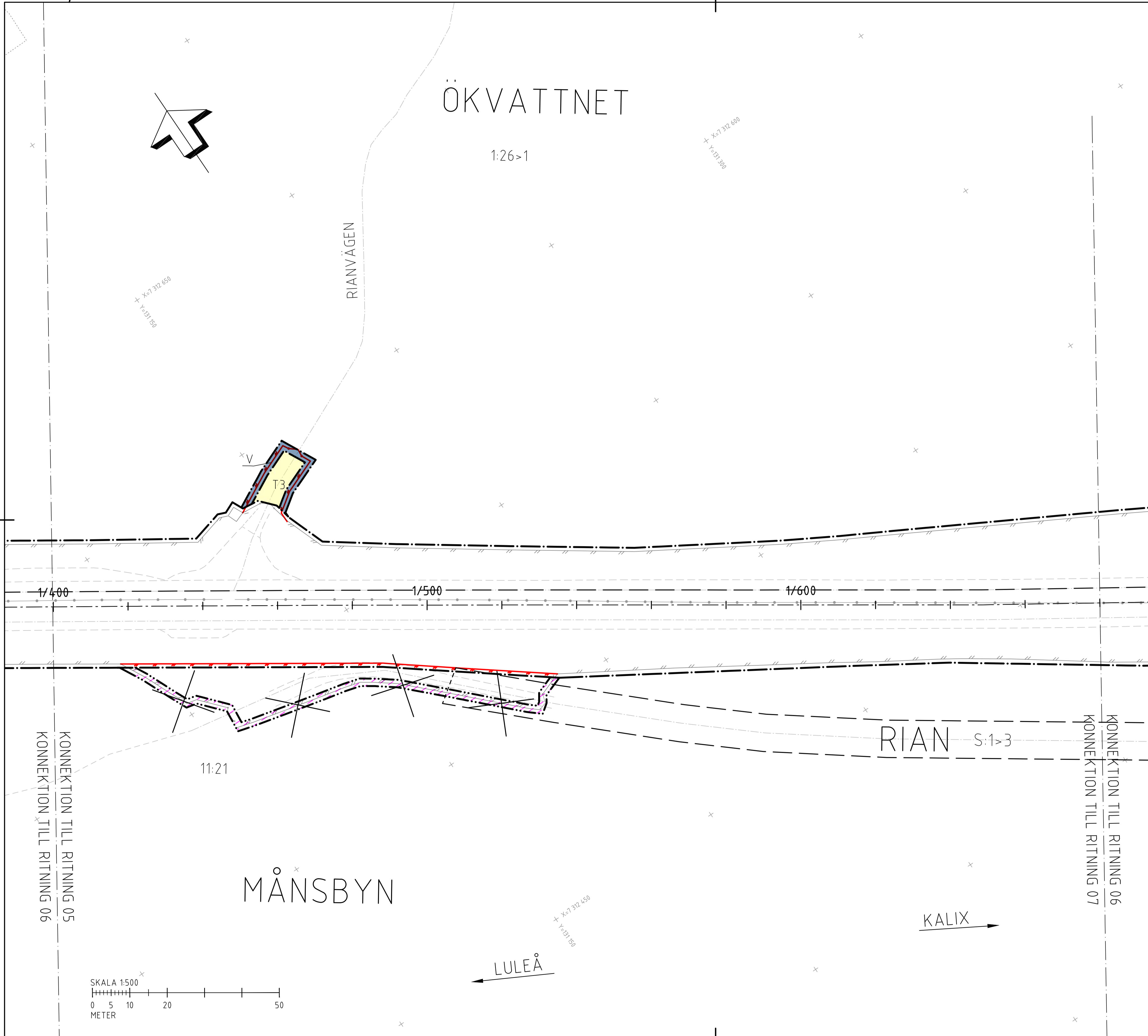
ÖVRIGA BETECKNINGAR PÅ PLANKARTAN

- BEFINTLIG VÄGKANT
- BEFINTLIG VÄGMITT
- BEFINTLIGT VILTSTÄNGSEL MED GRIND
- NYTT VILTSTÄNGSEL I HUVUDSÅKLIGT LÄGE. VID INDRAGNING AV VILTSTÄNGSEL UTMED ENSKILD VÄG GÄLLER VÄGRÄTT 1+1 METER OM VARDERA SIDA AV VILTSTÄNGSEL.
- 3/700 LÄNGDMÄTNING LÄNGS BEFINTLIG VÄG
- HÖJDER PÅ PLANKARTA ANGES ENDAST DÅ DET ÄR RELEVANT
- BEFINTLIGT VÄGRÄCKE
- BEFINTLIGT MITTRÄCKE

SKALA 1:500

COORDINATSYSTEM
SYSTEM I PLAN: SWEREF 99 23 15
SYSTEM I HÖJD: RH 2000

| | | | |
|------------------------------------|-------------------------|------------------------|------------|
| TYP AV PLAN | | VÄGPLAN | |
| GRANSKNINGSSTATUS / SYFTE | | | |
| HANDLINGSTYP | | | |
| GRANSKNINGSHANDLING | | LEVERANS / ÄNDRINGS-PM | |
| DATUM | 2021-02-03 | | |
| OBJEKT | E4 FAUNAPASSAGER | | |
| DELOMRÅDE / BANDEL | | | |
| RAGGDYNAN | | | |
| ANLÄGGNINGSDDEL | | | |
| VÄG E4 MED ANSLUTNINGSVÄGAR | | | |
| OBJEKTNUMMER / KM | 169070 | KONSTRUKTIONNUMMER | |
| BESTÄLLARE | TRAFIKVERKET | LEVERANTÖR | wsp |
| SKAPAD AV | DENNIS KITTI | UPPRAGSNUMMER | 10297144 |
| GODKÄND AV | MIKAEL ERIKSSON | AVDELNING | 5540 |
| RITNINGSTYP | | | |
| PLAN | | | |
| TEKNIKOMRÅDE / INNEHÅLL | | | |
| VÄGUTFORMNING OCH TRAFIK | | | |
| BESKRIVNING | | | |
| KM 1/120-1/400 | | | |
| SKALA | 1:500 | FORMAT | A1 |
| RITNINGNUMMER | 101T0205 | FÖRVALTNINGSNUMMER | |
| | | BLAD | NÄSTA BLAD |
| | | BET | |



TECKENFÖRKLARING

- GRÄNS FÖR VÄGOMRÅDE
- AVGRÄNSNING MELLAN OLIKA TYPER AV MARKANSPRÅK
- 12:1 FASTIGHETSGRÄNS OCH FASTIGHETSBETECKNING TRAKTGRÄNS
- V NYTT VÄGOMRÅDE MED VÄGRÄTT
- T1 TILLFÄLLIG NYTTJANDERÄTT FÖR TILLFÄLLIG FÖRBIFART SAMT BYGGTRAFIK. GÄLLER UNDER BYGGTIDEN, DOCK LÄNGST TILL OCH MED GODKÄND SLUTBESIKTNING
- T2 TILLFÄLLIG NYTTJANDERÄTT, OMRÅDE FÖR UPPLAG. GÄLLER UNDER BYGGTIDEN, DOCK LÄNGST TILL OCH MED GODKÄND SLUTBESIKTNING
- T3 TILLFÄLLIG NYTTJANDERÄTT VID ANLÄGGANDE AV VILTSTÄNGSEL. GÄLLER UNDER BYGGTIDEN, DOCK LÄNGST TILL OCH MED GODKÄND SLUTBESIKTNING
- T4 TILLFÄLLIG NYTTJANDERÄTT, OMRÅDE FÖR UPPLAG AV AVBANINGSMASSOR. GÄLLER UNDER BYGGTIDEN, DOCK LÄNGST TILL OCH MED GODKÄND SLUTBESIKTNING
- INDRAGNING AV VÄGRÄTT

VERKSAMHETER/ÅTGÄRDER SOM UNDANTAS FRÅN FÖRBUD ENLIGT MILJÖBALKEN

FÖRBUDEN MOT ÅTGÄRDER INOM GENERELLT BIOTOPSKYDDSOmrÅDE ENLIGT 7:11 2 ST. MILJÖBALKEN GÄLLER INTE BYGGANDE AV ALLMÄN VÄG
 FÖRBUDEN MOT ÅTGÄRDER INOM STRANDSKYDDSOmrÅDE ENLIGT 7:15 MILJÖBALKEN GÄLLER INTE BYGGANDE AV ALLMÄN VÄG
 SKYLDIGHETEN ATT GÖRA ANMÄLAN FÖR SAMRÅD ENLIGT 12:6 MILJÖBALKEN GÄLLER INTE FÖR DE VERKSAMHETER OCH ÅTGÄRDER SOM BEHÖVS FÖR ATT BYGGA VÄGEN OCH SOM FASTSTÄLLS OCH INGÅR I VÄGOMRÅDE FÖR ALLMÄN VÄG ELLER OMRÅDE FÖR TILLFÄLLIG NYTTJANDERÄTT.

SKYDDÅTGÄRDER OCH FÖRSIKTIGHETSMÅTT

- Sk1 MÄRKING AV SKYDDÅTGÄRD VILTUTHOPP

ÖVRIGA BETECKNINGAR PÅ PLANKARTAN

- BEFINTLIG VÄGKANT
- BEFINTLIG VÄGMITT
- BEFINTLIG VILTSTÄNGSEL MED GRIND
- NYTT VILTSTÄNGSEL I HUVUDSAKLIGT LÄGE. VID INDRAGNING AV VILTSTÄNGSEL UTMED ENSKILD VÄG GÄLLER VÄGRÄTT 1+1 METER OM VARDERA SIDA AV VILTSTÄNGSEL.
- 3/700 LÄNGDMÄTNING LÄNGS BEFINTLIG VÄG
- HÖJDER PÅ PLANKARTA ANGES ENDAST DÅ DET ÄR RELEVANT
- BEFINTLIG VÄGRÄCKE
- BEFINTLIG MITTRÄCKE

KOORDINATSYSTEM
 SYSTEM I PLAN: SWEREF 99 23 15
 SYSTEM I HÖJD: RH 2000

| | | | |
|------------------------------------|--------|------------------------|-----|
| TYP AV PLAN | | VÄGPLAN | |
| GRANSKNINGSSTATUS / SYFTE | | | |
| HANDLINGSTYP | | | |
| GRANSKNINGSHANDLING | | | |
| DATUM | | LEVERANS / ÄNDRINGS-PM | |
| 2021-02-03 | | | |
| OBJEKT | | | |
| E4 FAUNAPASSAGER | | | |
| DELOMRÅDE / BANDEL | | | |
| RAGGDYNAN | | | |
| ANLÄGGNINGSDDEL | | | |
| VÄG E4 MED ANSLUTNINGSVÄGAR | | | |
| OBJEKTNUMMER / KM | | KONSTRUKTIONSNUMMER | |
| 169070 | | | |
| BESTÄLLARE | | LEVERANTÖR | |
| TRAFIKVERKET | | wsp | |
| SKAPAD AV | | UPPRAGSNUMMER | |
| DENNIS KITTI | | 10297144 | |
| GODKÄND AV | | ÄVDELNING | |
| MIKAEL ERIKSSON | | 5540 | |
| RITNINGSTYP | | | |
| PLAN | | | |
| TEKNIKOMRÅDE / INNEHÅLL | | | |
| VÄGUTFORMNING OCH TRAFIK | | | |
| BESKRIVNING | | | |
| KM 1/400-1/680 | | | |
| SKALA | FORMAT | FÖRVALTNINGSNUMMER | |
| 1:500 | A1 | | |
| RITNINGSNUMMER | BLAD | NÄSTA BLAD | BET |
| 101T0206 | | | |



TECKENFÖRKLARING

| | |
|--|--------------------------------------------------------------------------------------------------------------------------------------------|
| | GRÄNS FÖR VÄGOMRÅDE |
| | AVGRÄNSNING MELLAN OLIKA TYPER AV MARKANSPRÅK |
| | FASTIGHETSGRÄNS OCH FASTIGHETSBETECKNING TRAKTGRÄNS |
| | NYTT VÄGOMRÅDE MED VÄGRÄTT |
| | TILLFÄLLIG NYTTJANDERÄTT FÖR TILLFÄLLIG FÖRBIFART SAMT BYGGTRAFIK. GÄLLER UNDER BYGGTIDEN, DOCK LÄNGST TILL OCH MED GODKÄND SLUTBESIKTNING |
| | TILLFÄLLIG NYTTJANDERÄTT, OMRÅDE FÖR UPPLAG. GÄLLER UNDER BYGGTIDEN, DOCK LÄNGST TILL OCH MED GODKÄND SLUTBESIKTNING |
| | TILLFÄLLIG NYTTJANDERÄTT VID ANLÄGGANDE AV VILTSTÄNGSEL. GÄLLER UNDER BYGGTIDEN, DOCK LÄNGST TILL OCH MED GODKÄND SLUTBESIKTNING |
| | TILLFÄLLIG NYTTJANDERÄTT, OMRÅDE FÖR UPPLAG AV AVBÄNINGSMASSOR. GÄLLER UNDER BYGGTIDEN, DOCK LÄNGST TILL OCH MED GODKÄND SLUTBESIKTNING |

VERKSAMHETER/ÅTGÄRDER SOM UNDANTAS FRÅN FÖRBUD ENLIGT MILJÖBALKEN

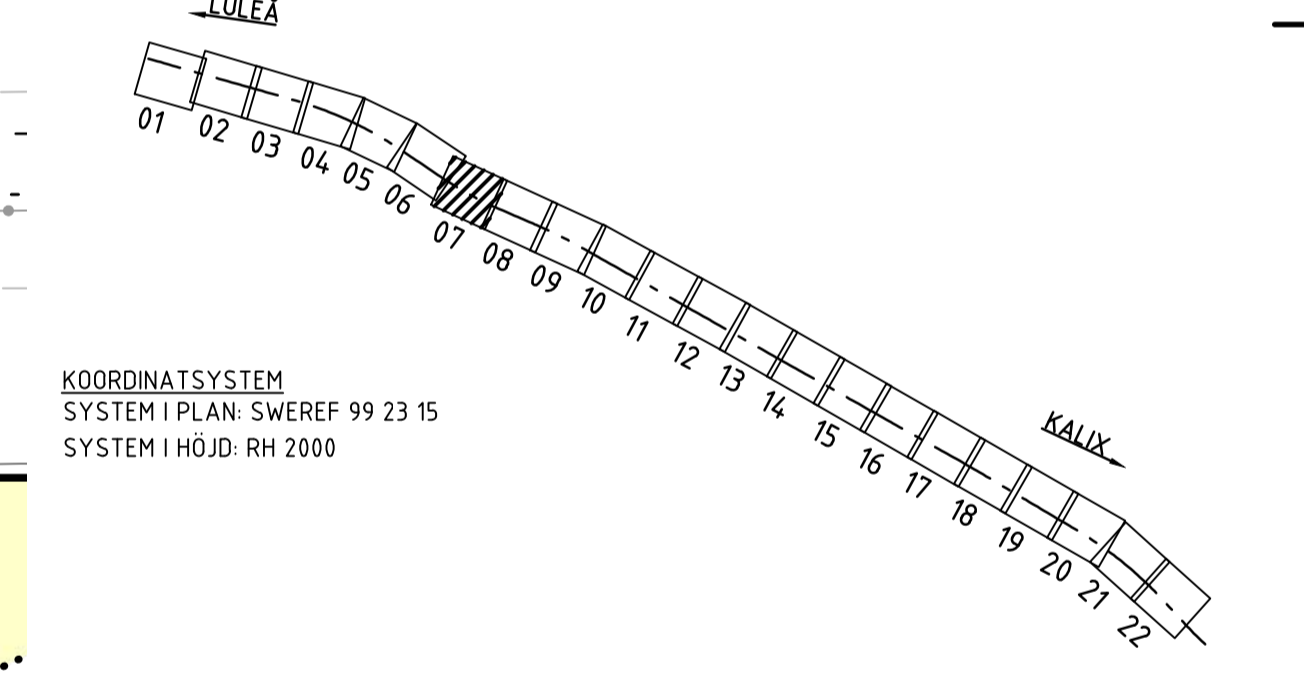
- FÖRBUDEN MOT ÅTGÄRDER INOM GENERELLT BIOTOPSKYDDSOmrÅDE (ENLIGT 7:11 2 ST. MB) GÄLLER INTE BYGGANDE AV ALLMÄN VÄG
- FÖRBUDEN MOT ÅTGÄRDER INOM STRANDSKYDDSOmrÅDE ENLIGT 7:15 MILJÖBALKEN GÄLLER INTE BYGGANDE AV ALLMÄN VÄG
- SKYLDIGHETEN ATT GÖRA ANMÄLAN FÖR SAMRÄD ENLIGT 12:6 MILJÖBALKEN GÄLLER INTE FÖR DE VERKSAMHETER OCH ÅTGÄRDER SOM BEHÖVS FÖR ATT BYGGA VÄGEN OCH SOM FASTSTÄLLS OCH INGÅR I VÄGOMRÅDE FÖR ALLMÄN VÄG ELLER OMRÅDE FÖR TILLFÄLLIG NYTTJANDERÄTT.

SKYDDÅTGÄRDER OCH FÖRSIKTIGHETSMÅTT

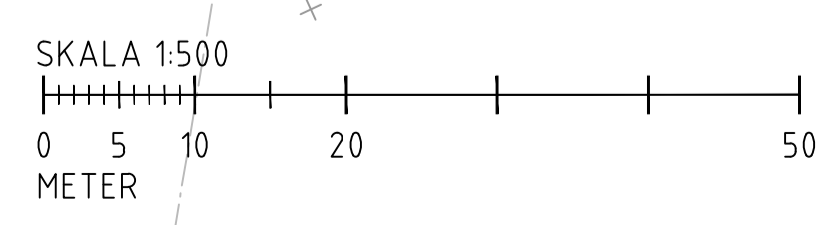
| | |
|--|--------------------------------------|
| | MÄRKING AV SKYDDÅTGÄRD VILTUTHOPP |
|--|--------------------------------------|

ÖVRIGA BETECKNINGAR PÅ PLANKARTAN

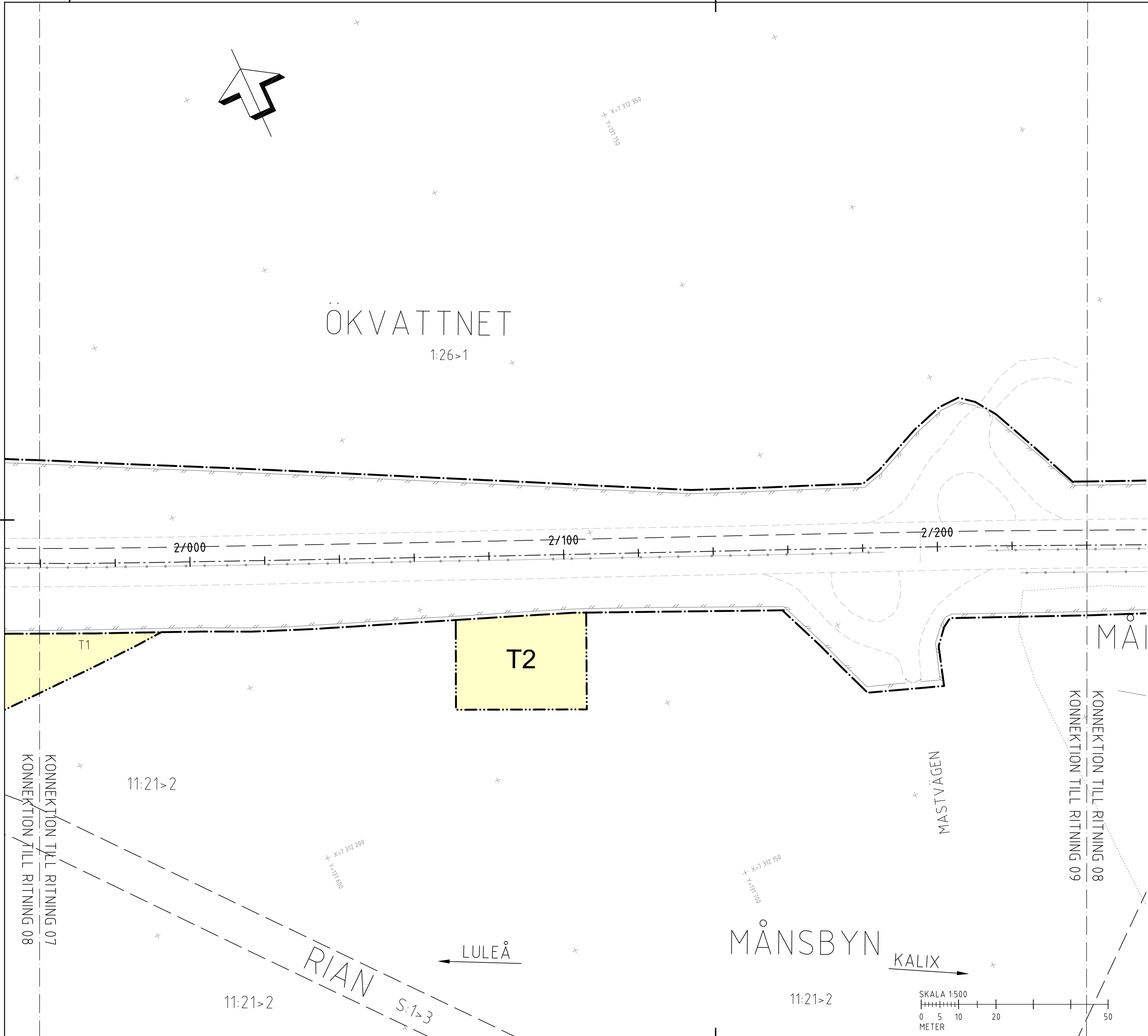
| | |
|--|---------------------------------------------------------------------------------------------------------------------------------------------------|
| | BEFINTLIG VÄGKANT |
| | BEFINTLIG VÄGMITT |
| | BEFINTLIGT VILTSTÄNGSEL MED GRIND |
| | NYTT VILTSTÄNGSEL I HUVUDSAKLIGT LÄGE. VID INDRAGNING AV VILTSTÄNGSEL UTMED ENSKILD VÄG GÄLLER VÄGRÄTT 1+1 METER OM VARDERA SIDA AV VILTSTÄNGSEL. |
| | LÄNGDMÄTNING LÄNGS BEFINTLIG VÄG HÖJDER PÅ PLANKARTA ANGES ENDAST DÅ DET ÄR RELEVANT |
| | BEFINTLIGT VÄGRÄCKE |
| | BEFINTLIGT MITTRÄCKE |



COORDINATSYSTEM
SYSTEM I PLAN: SWEREF 99 23 15
SYSTEM I HÖJD: RH 2000



| | | | |
|------------------------------------|-------------------------|------------------------|------------|
| TYP AV PLAN | | VÄGPLAN | |
| GRANSKNINGSSTATUS / SYFTE | | | |
| HANDLINGSTYP | | | |
| GRANSKNINGSHANDLING | | LEVERANS / ÄNDRINGS-PM | |
| DATUM | 2021-02-03 | | |
| OBJEKT | E4 FAUNAPASSAGER | | |
| DELOMRÅDE / BANDEL | | | |
| RAGGDYNNAN | | | |
| ANLÄGGNINGSDDEL | | | |
| VÄG E4 MED ANSLUTNINGSVÄGAR | | | |
| OBJEKTNUMMER / KM | 169070 | KONSTRUKTIONNUMMER | |
| BESTÄLLARE | | LEVERANTÖR | |
| SKAPAD AV | DENNIS KITTI | JUPPRAGSNUMMER | 10297144 |
| GODKÄND AV | MIKAEL ERIKSSON | AVDELNING | 5540 |
| RITNINGSTYP | PLAN | | |
| TEKNIKOMRÅDE / INNEHÅLL | | | |
| VÄGUTFORMNING OCH TRAFIK | | | |
| BESKRIVNING | | | |
| KM 1/680/1/960 | | | |
| SKALA | 1:500 | FORMAT | A1 |
| RITNINGNUMMER | 101T0207 | FÖRVALTNINGSNUMMER | |
| | | BLAD | NÄSTA BLAD |
| | | BET | |



- TECKENFÖRKLARING**
- GRÄNS FÖR VÄGOMRÅDE
 - AVGRÄNSNING MELLAN OLIKA TYPER AV MARKANSPRÅK
 - 12:1 FASTIGHETSGRÄNS OCH FASTIGHETSBECKENNING
 - TRAKTGRÄNS
 - V NYTT VÄGOMRÅDE MED VÄGRÄTT
 - T1 TILFÄLLIG NYTTJANDERÄTT FÖR TILFÄLLIG FÖRBIFART SAMT BYGGTRAFIK. GÄLLER UNDER BYGGTIDEN, DOCK LÄNGST TILL OCH MED GODKÄND SLUTBESIKTNING
 - T2 TILFÄLLIG NYTTJANDERÄTT, OMRÅDE FÖR UPPLAG. GÄLLER UNDER BYGGTIDEN, DOCK LÄNGST TILL OCH MED GODKÄND SLUTBESIKTNING
 - T3 TILFÄLLIG NYTTJANDERÄTT VID ANLÄGGANDE AV VILTSTÄNGSEL. GÄLLER UNDER BYGGTIDEN, DOCK LÄNGST TILL OCH MED GODKÄND SLUTBESIKTNING
 - T4 TILFÄLLIG NYTTJANDERÄTT, OMRÅDE FÖR UPPLAG AV AVBANINGSMASSOR. GÄLLER UNDER BYGGTIDEN, DOCK LÄNGST TILL OCH MED GODKÄND SLUTBESIKTNING

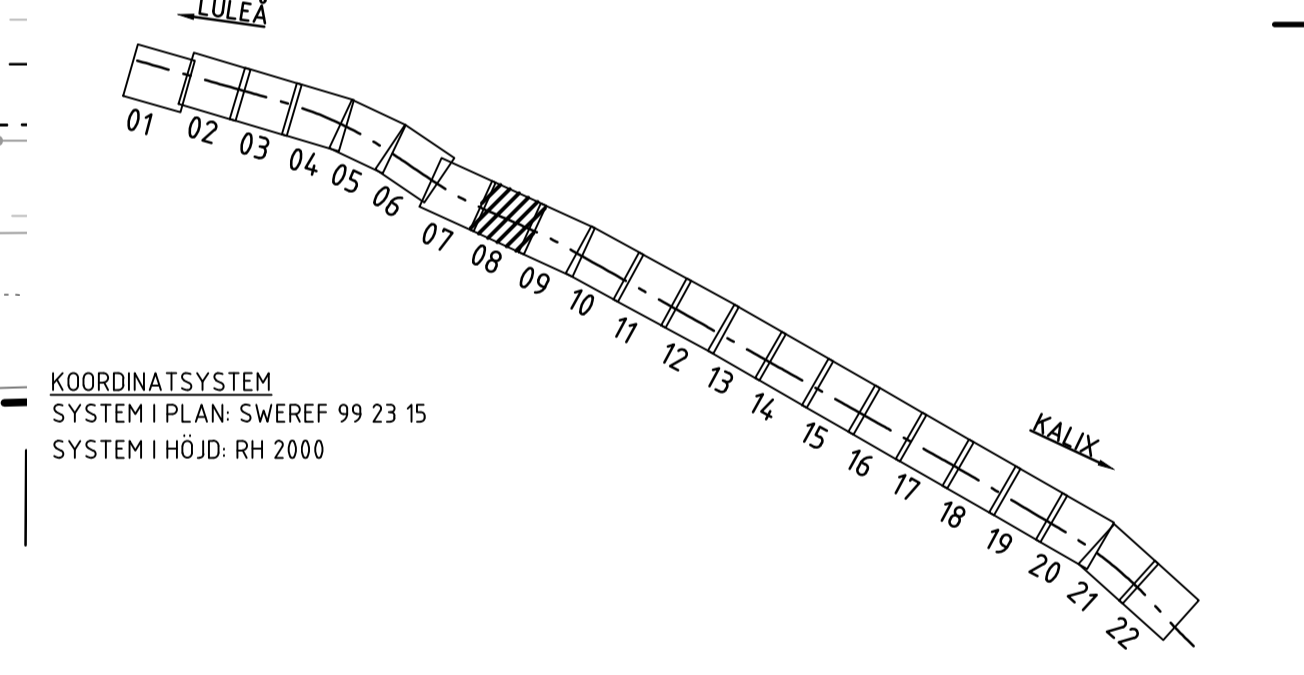
VERKSAMHETER/ÅTGÄRDER SOM UNDANTAS FRÅN FÖRBUD ENLIGT MILJÖBALKEN

-FÖRBUDEN MOT ÅTGÄRDER INOM GENERELLT BIOTOPSKYDDSOmrÅDE (ENLIGT 7:11 2 ST. MB) GÄLLER INTE BYGGANDE AV ALLMÄN VÄG
 -FÖRBUDEN MOT ÅTGÄRDER INOM STRANDSKYDDSOmrÅDE ENLIGT 7:15 MILJÖBALKEN GÄLLER INTE BYGGANDE AV ALLMÄN VÄG
 -SKYDDIGHETEN ATT GÖRA ANMÄLAN FÖR SAMRÅD ENLIGT 12.6 MILJÖBALKEN GÄLLER INTE FÖR DE VERKSAMHETER OCH ÅTGÄRDER SOM BEHÖVS FÖR ATT BYGGA VÄGEN OCH SOM FASTSTÄLLS OCH INGÅR I VÄGOMRÅDE FÖR ALLMÄN VÄG ELLER OMRÅDE FÖR TILFÄLLIG NYTTJANDERÄTT.

SKYDDÅTGÄRDER OCH FÖRSIKTIGHETSMÅTT

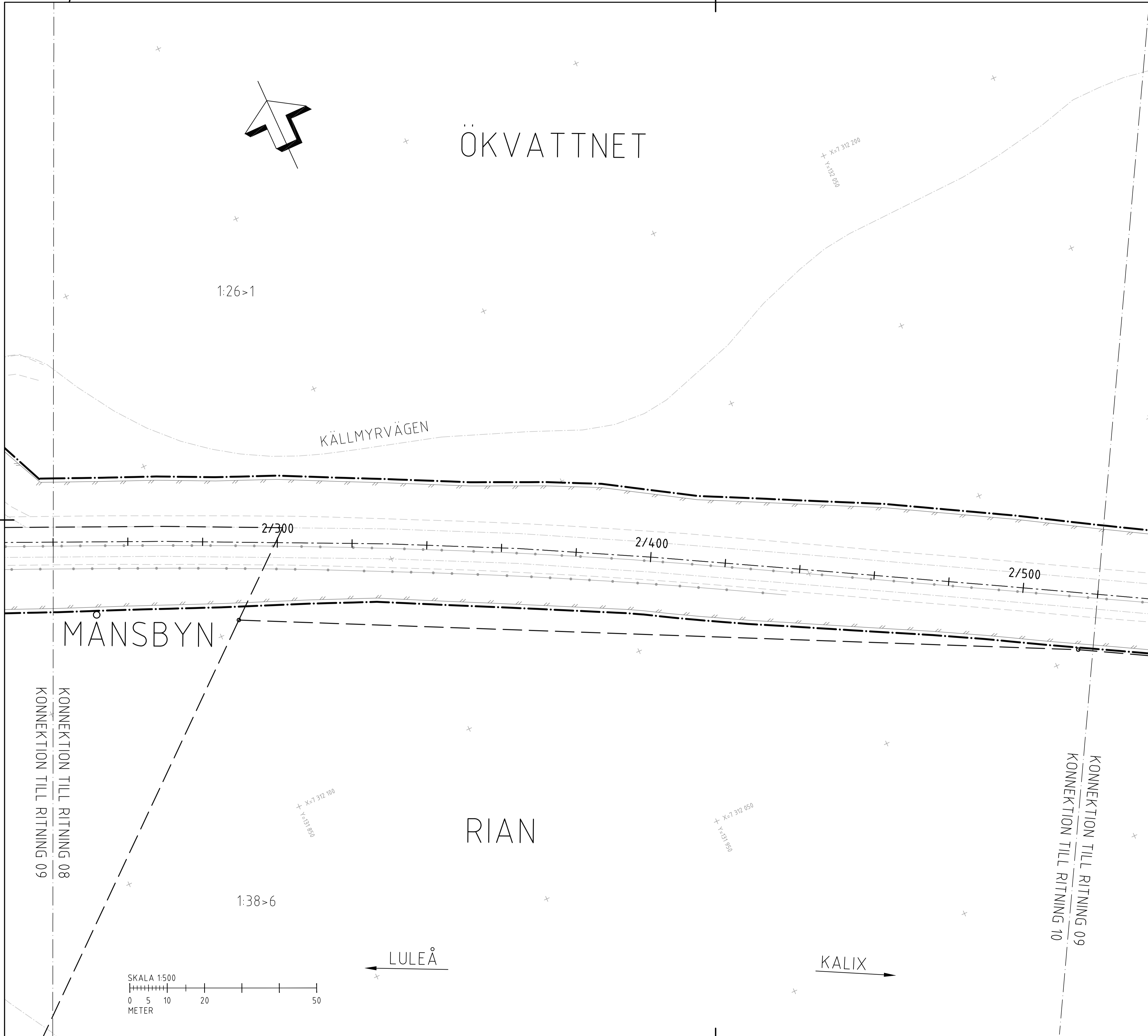
- MARKERING AV SKYDDÅTGÄRD
- Sk1 VILTUTHOPP

- ÖVRIGA BETECKNINGAR PÅ PLANKARTAN**
- BEFINTLIG VÄGKANT
 - BEFINTLIG VÄGMITT
 - BEFINTLIG VILTSTÄNGSEL MED GRIND
 - NYTT VILTSTÄNGSEL I HUVUDSAKLIGT LÅGE. VID INDRAGNING AV VILTSTÄNGSEL UTMED ENSKILD VÄG GÄLLER VÄGRÄTT 1+1 METER OM VARDERA SIDA AV VILTSTÄNGSEL.
 - 3/700 LÄNGDMÄTNING LÄNGS BEFINTLIG VÄG
 - HÖJDER PÅ PLANKARTA ANGES ENDAST DÅ DET ÄR RELEVANT
 - BEFINTLIG VÄGRÄCKE
 - BEFINTLIG MITTRÄCKE



KOORDINATSYSTEM
 SYSTEM I PLAN: SWEREF 99 23 15
 SYSTEM I HÖJD: RH 2000

| | | | |
|------------------------------------|-------------------------|------------------------|----------|
| TYP AV PLAN | | VÄGPLAN | |
| GRANSKNINGSSTATUS / SYFTE | | | |
| HANDLINGSTYP | | | |
| GRANSKNINGSHANDLING | | LEVERANS / ÄNDRINGS-PM | |
| DATUM | 2021-02-03 | | |
| OBJEKT | E4 FAUNAPASSAGER | | |
| DELOMRÅDE / BANDEL | | | |
| RAGGDYNAN | | | |
| ANLÄGGNINGSDDEL | | | |
| VÄG E4 MED ANSLUTNINGSVÄGAR | | | |
| OBJEKTNUMMER / KM | 169070 | KONSTRUKTIONSNUMMER | |
| BESTÄLLARE | | LEVERANTÖR | |
| SKAPAD AV | DENNIS KITTI | UPPRAGSNUMMER | 10297144 |
| GODKÄND AV | MIKAEL ERIKSSON | ÄNDRING | 5540 |
| RITNINGSTYP | | | |
| PLAN | | | |
| TEKNIKOMRÅDE / INNEHÅLL | | | |
| VÄGUTFORMNING OCH TRAFIK | | | |
| BESKRIVNING | | | |
| KM 1/960-2/240 | | | |
| SKALA | 1:500 | FORMAT | A1 |
| RITNINGSNUMMER | 101T0208 | FÖRVALTNINGSNUMMER | |
| BLAD | | NÄSTA BLAD | |
| BET | | | |



TECKENFÖRKLARING

GRÄNS FÖR VÄGOMRÅDE
 AVGRÄNSNING MELLAN OLIKA TYPER AV MARKANSPRÅK

12:1
 FASTIGHETSGRÄNS OCH FASTIGHETSBETECKNING
 TRAKTGRÄNS

V
 NYTT VÄGOMRÅDE MED VÄGRÄTT

T1
 TILLFÄLLIG NYTTJÄNDERÄTT FÖR TILLFÄLLIG FÖRBIFART SAMT BYGGTRAFIK. GÄLLER UNDER BYGGTIDEN, DOCK LÄNGST TILL OCH MED GODKÄND SLUTBESIKTNING

T2
 TILLFÄLLIG NYTTJÄNDERÄTT, OMRÅDE FÖR UPPLAG. GÄLLER UNDER BYGGTIDEN, DOCK LÄNGST TILL OCH MED GODKÄND SLUTBESIKTNING

T3
 TILLFÄLLIG NYTTJÄNDERÄTT VID ANLÄGGANDE AV VILTSTÄNGSEL. GÄLLER UNDER BYGGTIDEN, DOCK LÄNGST TILL OCH MED GODKÄND SLUTBESIKTNING

T4
 TILLFÄLLIG NYTTJÄNDERÄTT, OMRÅDE FÖR UPPLAG AV AVBANINGSMASSOR. GÄLLER UNDER BYGGTIDEN, DOCK LÄNGST TILL OCH MED GODKÄND SLUTBESIKTNING

VERKSAMHETER/ÅTGÄRDER SOM UNDANTAS FRÅN FÖRBUD ENLIGT MILJÖBALKEN

-FÖRBUDEN MOT ÅTGÄRDER INOM GENERELLT BIOTOPSKYDDOMRÅDE (ENLIGT 7:11 2 ST. MB) GÄLLER INTE BYGGANDE AV ALLMÄN VÄG
 -FÖRBUDEN MOT ÅTGÄRDER INOM STRANDSKYDDOMRÅDE ENLIGT 7:15 MILJÖBALKEN GÄLLER INTE BYGGANDE AV ALLMÄN VÄG
 -SKYLDIGHETEN ATT GÖRA ANMÄLAN FÖR SAMRÅD ENLIGT 12:6 MILJÖBALKEN GÄLLER INTE FÖR DE VERKSAMHETER OCH ÅTGÄRDER SOM BEHÖVS FÖR ATT BYGGA VÄGEN OCH SOM FASTÄLLS OCH INGÅR I VÄGOMRÅDE FÖR ALLMÄN VÄG ELLER OMRÅDE FÖR TILLFÄLLIG NYTTJÄNDERÄTT.

SKYDDÅTGÄRDER OCH FÖRSIKTIGHETSÅTGÄRDER

MARKERING AV SKYDDÅTGÄRD
 VIL TUTHOPP

ÖVRIGA BETECKNINGAR PÅ PLANKARTAN

BEFINTLIG VÄGKANT
 BEFINTLIG VÄGMITT
 BEFINTLIGT VILTSTÄNGSEL MED GRIND
 NYTT VILTSTÄNGSEL I HUVUDSAKLIGT LÄGE. VID INDRAGNING AV VILTSTÄNGSEL UTMED ENSKILD VÄG GÄLLER VÄGRÄTT 1+1 METER OM VARDERA SIDA AV VILTSTÄNGSEL.

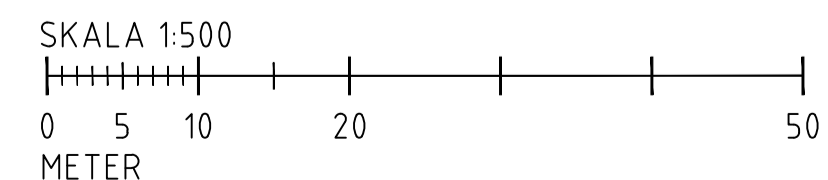
3/700
 LÄNGDMÄTNING LÄNGS BEFINTLIG VÄG
 HÖJDER PÅ PLANKARTA ANGES ENDAST DÅ DET ÄR RELEVANT

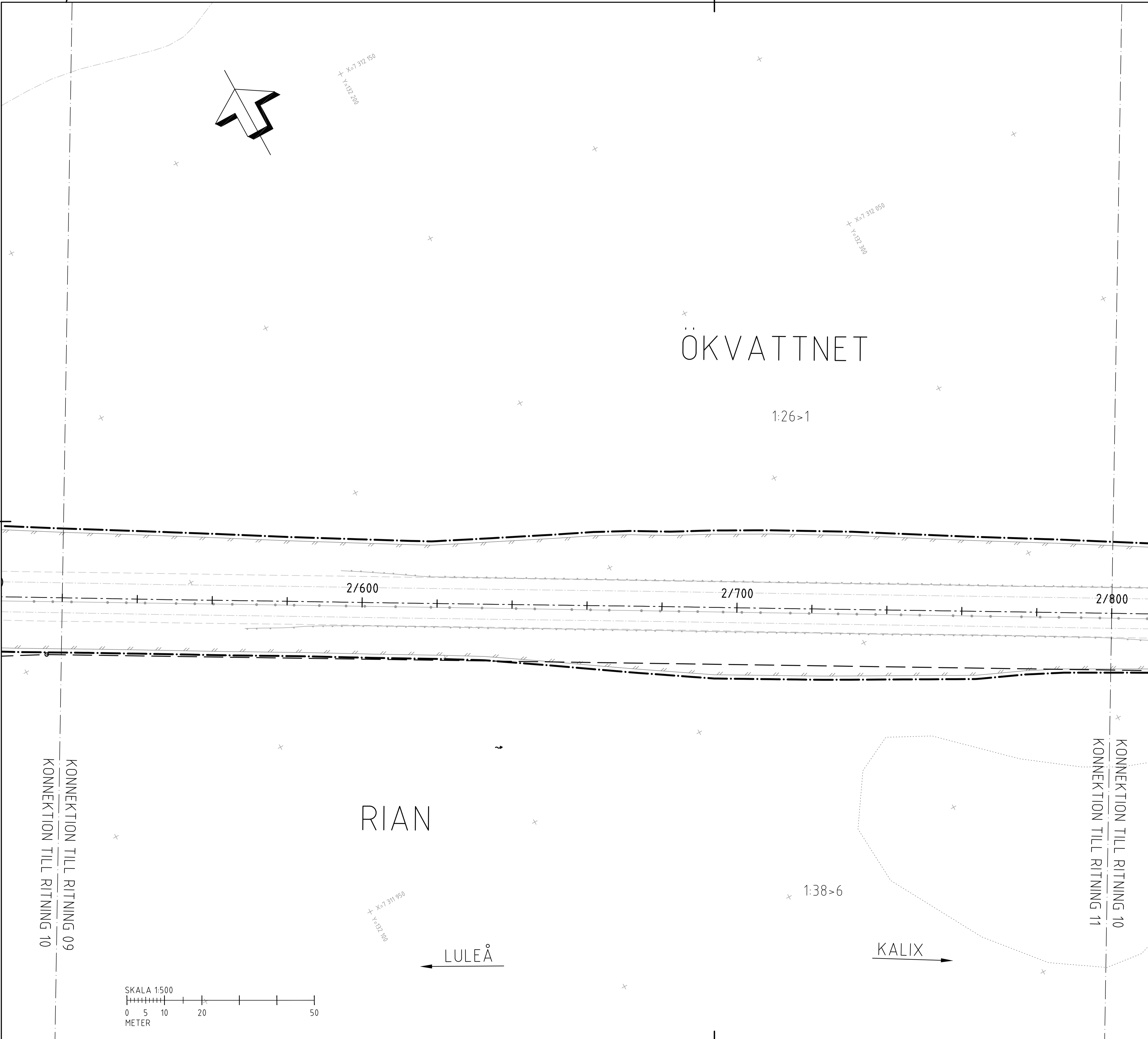
BEFINTLIGT VÄGRÄCKE
 BEFINTLIGT MITTRÄCKE

LULEÅ
 KALIX

KOORDINATSYSTEM
 SYSTEM I PLAN: SWEREF 99 23 15
 SYSTEM I HÖJD: RH 2000

| | | | |
|------------------------------------|---------------------|------------------------|------------|
| TYP AV PLAN | | VÄGPLAN | |
| GRANSKNINGSSTATUS / SYFTE | | | |
| HANDLINGSTYP | | | |
| GRANSKNINGSHANDLING | | LEVERANS / ÄNDRINGS-PM | |
| DATUM | | 2021-02-03 | |
| OBJEKT | | | |
| E4 FAUNAPASSAGER | | | |
| DELOMRÅDE / BANDEL | | | |
| RAGGDYNNAN | | | |
| ANLÄGGNINGSDDEL | | | |
| VÄG E4 MED ANSLUTNINGSVÄGAR | | | |
| OBJEKTNUMMER / KM | 169070 | KONSTRUKTIONNUMMER | |
| BESTÄLLARE | TRAFIKVERKET | LEVERANTÖR | wsp |
| SKAPAD AV | DENNIS KITTI | JPPORAGNSNUMMER | 10297144 |
| GODKÄND AV | MIKAEL ERIKSSON | AVDELNING | 5540 |
| RITNINGSTYP | | | |
| PLAN | | | |
| TEKNIKOMRÅDE / INNEHÅLL | | | |
| VÄGUTFORMNING OCH TRAFIK | | | |
| BESKRIVNING | | | |
| KM 2/240-2/520 | | | |
| SKALA | 1:500 | FORMAT | A1 |
| RITNINGNUMMER | 101T0209 | FÖRVALTNINGSNUMMER | |
| BLAD | | NÄSTA BLAD | |
| BET | | | |





TECKENFÖRKLARING

GRÄNS FÖR VÄGOMRÅDE
 AVGRÄNSNING MELLAN OLIKA TYPER AV MARKANSPRÅK

12:1
 FASTIGHETSGRÄNS OCH FASTIGHETSBETECKNING
 TRAKTGRÄNS

V
 NYTT VÄGOMRÅDE MED VÄGRÄTT

T1
 TILLFÄLLIG NYTTJANDERÄTT FÖR TILLFÄLLIG FÖRBIFART SAMT
 BYGGTRAFIK. GÄLLER UNDER BYGGTIDEN, DOCK LÄNGST TILL OCH MED
 GODKÄND SLUTBESIKTNING

T2
 TILLFÄLLIG NYTTJANDERÄTT, OMRÅDE FÖR UPPLAG. GÄLLER UNDER
 BYGGTIDEN, DOCK LÄNGST TILL OCH MED GODKÄND SLUTBESIKTNING

T3
 TILLFÄLLIG NYTTJANDERÄTT VID ANLÄGGANDE AV
 VILTSTÄNGSEL. GÄLLER UNDER BYGGTIDEN,
 DOCK LÄNGST TILL OCH MED GODKÄND SLUTBESIKTNING

T4
 TILLFÄLLIG NYTTJANDERÄTT, OMRÅDE FÖR UPPLAG AV
 AVBANINGSMASSOR. GÄLLER UNDER BYGGTIDEN,
 DOCK LÄNGST TILL OCH MED GODKÄND SLUTBESIKTNING

**VERKSAMHETER/ÅTGÄRDER SOM UNDANTAS FRÅN
 FÖRBUD ENLIGT MILJÖBALKEN**

-FÖRBUDEN MOT ÅTGÄRDER INOM GENERELLT BIOTOPSKYDDSMRÅDE (ENLIGT 7:11 2 ST. MB)
 GÄLLER INTE BYGGANDE AV ALLMÄN VÄG
 -FÖRBUDEN MOT ÅTGÄRDER INOM STRANDSKYDDSMRÅDE ENLIGT 7:15 MILJÖBALKEN GÄLLER INTE
 BYGGANDE AV ALLMÄN VÄG
 -SKYLDIGHETEN ATT GÖRA ANMÄLAN FÖR SAMRÅD ENLIGT
 12:6 MILJÖBALKEN GÄLLER INTE FÖR DE VERKSAMHETER OCH ÅTGÄRDER SOM BEHÖVS FÖR ATT BYGGA
 VÄGEN OCH SOM FASTSTÄLLS OCH INGÅR I VÄGOMRÅDE FÖR ALLMÄN VÄG ELLER
 OMRÅDE FÖR TILLFÄLLIG NYTTJANDERÄTT.

SKYDDSÅTGÄRDER OCH FÖRSIKTIGHETSÅTGÄRDER

MARKERING AV SKYDDSÅTGÄRD
 VILTUTHOPP

ÖVRIGA BETECKNINGAR PÅ PLANKARTAN

BEFINTLIG VÄGKANT

BEFINTLIG VÄGMITT

BEFINTLIGT VILTSTÄNGSEL MED GRIND

NYTT VILTSTÄNGSEL I HUVUDSÄKTLIGT LÄGE. VID INDRAGNING AV
 VILTSTÄNGSEL UTMED ENSKILD VÄG GÄLLER VÄGRÄTT 1+1 METER OM
 VARDERA SIDA AV VILTSTÄNGSEL.

3/700
 LÄNGDMÄTNING LÄNGS BEFINTLIG VÄG
 HÖJDER PÅ PLANKARTA ANGES ENDAST DÅ DET ÄR RELEVANT

BEFINTLIGT VÄGRÄCKE

BEFINTLIGT MITTRÄCKE

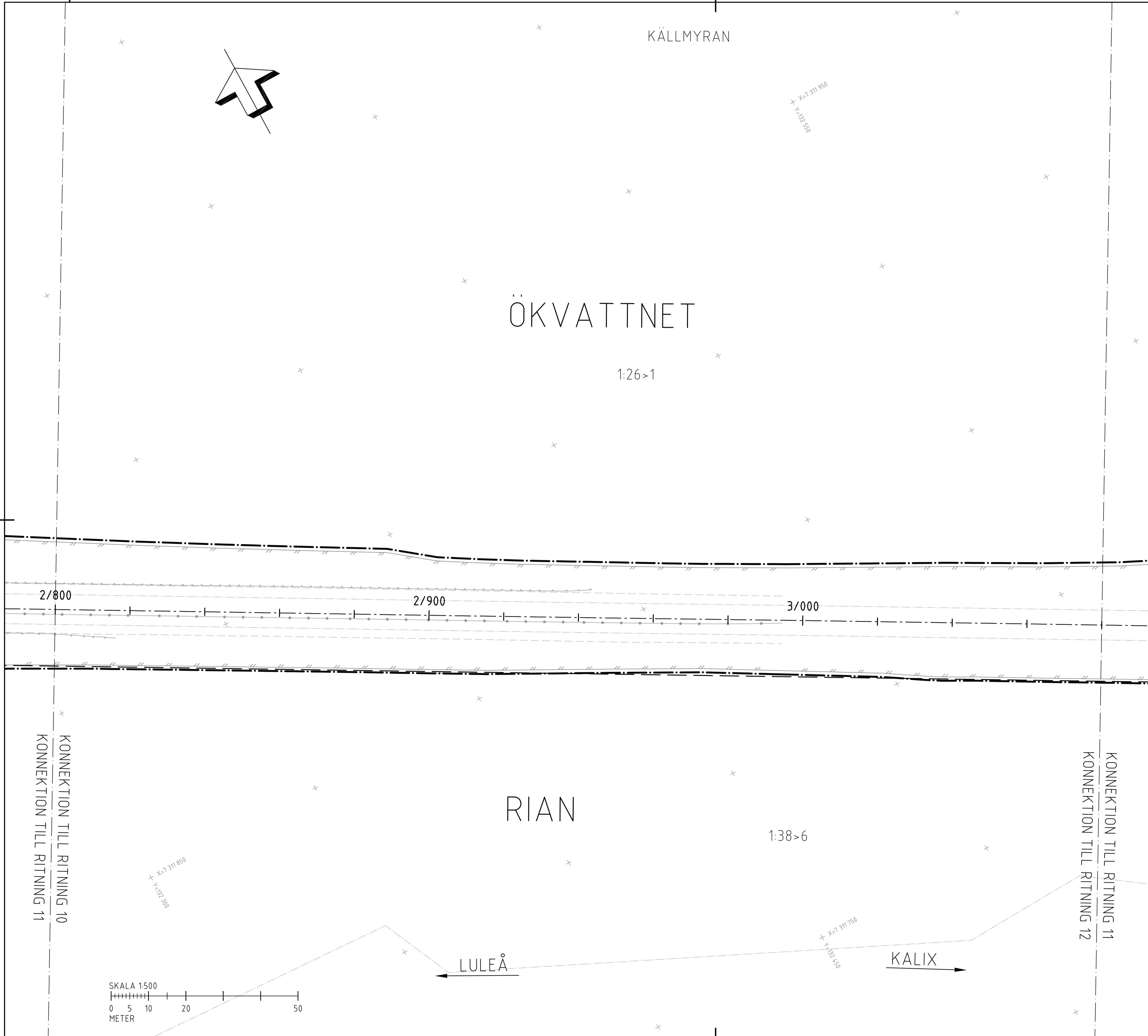
LULEÅ

KALIX

01 02 03 04 05 06 07 08 09 10 11 12 13 14 15 16 17 18 19 20 21 22

KOORDINATSYSTEM
 SYSTEM I PLAN: SWEREF 99 23 15
 SYSTEM I HÖJD: RH 2000

| | | | |
|------------------------------------|--------------------|------------------------|-----|
| TYP AV PLAN | | VÄGPLAN | |
| GRANSKNINGSSTATUS / SYFTE | | | |
| HANDLINGSTYP | | | |
| GRANSKNINGSHANDLING | | LEVERANS / ÄNDRINGS-PM | |
| DATUM | | 2021-02-03 | |
| OBJEKT | | | |
| E4 FAUNAPASSAGER | | | |
| DELOMRÅDE / BANDEL | | | |
| RAGGDYNNAN | | | |
| ANLÄGGNINGSDDEL | | | |
| VÄG E4 MED ANSLUTNINGSVÄGAR | | | |
| OBJEKTNUMMER / KM | KONSTRUKTIONNUMMER | | |
| 169070 | | | |
| BESTÄLLARE | LEVERANTÖR | | |
| TRAFIKVERKET | wsp | | |
| SKAPAD AV | JUPPDRAGSNUMMER | | |
| DENNIS KITTI | 10297144 | | |
| GODKÄND AV | AVDELNING | | |
| MIKAEL ERIKSSON | 5540 | | |
| RITNINGSTYP | | | |
| PLAN | | | |
| TEKNIKOMRÅDE / INNEHÅLL | | | |
| VÄGUTFORMNING OCH TRAFIK | | | |
| BESKRIVNING | | | |
| KM 2/520-2/800 | | | |
| SKALA | FORMAT | FÖRVALTNINGSNUMMER | |
| 1:500 | A1 | | |
| RITNINGNUMMER | BLAD | NÄSTA BLAD | BET |
| 101T0210 | | | |



TECKENFÖRLÄRING

- GRÄNS FÖR VÄGOMRÅDE
- AVGRÄNSNING MELLAN OLIKA TYPER AV MARKANSPRÅK
- 12:1 FASTIGHETSGRÄNS OCH FASTIGHETSBETECKNING
- TRAKTGRÄNS
- V NYTT VÄGOMRÅDE MED VÄGRÄTT
- T1 TILLFÄLLIG NYTTJÄNDERÄTT FÖR TILLFÄLLIG FÖRBIFART SAMT BYGGTRAFIK. GÄLLER UNDER BYGGTIDEN, DOCK LÄNGST TILL OCH MED GODKÄND SLUTBESIKTNING
- T2 TILLFÄLLIG NYTTJÄNDERÄTT, OMRÅDE FÖR UPPLAG. GÄLLER UNDER BYGGTIDEN, DOCK LÄNGST TILL OCH MED GODKÄND SLUTBESIKTNING
- T3 TILLFÄLLIG NYTTJÄNDERÄTT VID ANLÄGGANDE AV VILTSTÄNGSEL. GÄLLER UNDER BYGGTIDEN, DOCK LÄNGST TILL OCH MED GODKÄND SLUTBESIKTNING
- T4 TILLFÄLLIG NYTTJÄNDERÄTT, OMRÅDE FÖR UPPLAG AV AVBANINGSMASSOR. GÄLLER UNDER BYGGTIDEN, DOCK LÄNGST TILL OCH MED GODKÄND SLUTBESIKTNING

VERKSAMHETER/ÅTGÄRDER SOM UNDTANTAS FRÅN FÖRBUD ENLIGT MILJÖBALKEN

- FÖRBUDEN MOT ÅTGÄRDER INOM GENERELLT BIOTOPSKYDDSMRÅDE (ENLIGT 7:11 2 ST. MB) GÄLLER INTE BYGGANDE AV ALLMÄN VÄG
- FÖRBUDEN MOT ÅTGÄRDER INOM STRANDSKYDDSMRÅDE ENLIGT 7:15 MILJÖBALKEN GÄLLER INTE BYGGANDE AV ALLMÄN VÄG
- SKYLDIGHETEN ATT GÖRA ANMÄLAN FÖR SAMRÅD ENLIGT 12:6 MILJÖBALKEN GÄLLER INTE FÖR DE VERKSAMHETER OCH ÅTGÄRDER SOM BEHOVS FÖR ATT BYGGA VÄGEN OCH SOM FASTSTÄLLS OCH INGÅR I VÄGOMRÅDE FÖR ALLMÄN VÄG ELLER OMRÅDE FÖR TILLFÄLLIG NYTTJÄNDERÄTT.

SKYDDÅTGÄRDER OCH FÖRSIKTIGHETSÅTGÄRDER

- MARKERING AV SKYDDÅTGÄRD
- VILTUTHOPP


ÖVRIGA BETECKNINGAR PÅ PLANKARTAN

- BEFINTLIG VÄGKANT
- BEFINTLIG VÄGMITT
- BEFINTLIGT VILTSTÄNGSEL MED GRIND
- NYTT VILTSTÄNGSEL I HUVUDSAKLIGT LÄGE. VID INDRAGNING AV VILTSTÄNGSEL UTMED ENSKILD VÄG GÄLLER VÄGRÄTT 1+1 METER OM VARDERA SIDA AV VILTSTÄNGSEL.
- 3/700 LÄNGDMÄTNING LÄNGS BEFINTLIG VÄG
- HÖJDER PÅ PLANKARTA ANGES ENDAST DÅ DET ÄR RELEVANT
- BEFINTLIGT VÄGRÄCKE
- BEFINTLIGT MITTRÄCKE

KOORDINATSYSTEM
 SYSTEM I PLAN: SWEREF 99 23 15
 SYSTEM I HÖJD: RH 2000

| | | | |
|------------------------------------|---------------------|------------------------|------------|
| TYP AV PLAN | | VÄGPLAN | |
| GRANSKNINGSSTATUS / SYFTE | | | |
| HANDLINGSTYP | | | |
| GRANSKNINGSHANDLING | | LEVERANS / ÄNDRINGS-PM | |
| DATUM | 2021-02-03 | | |
| OBJEKT | | | |
| E4 FAUNAPASSAGER | | | |
| DELOMRÅDE / BANDEL | | | |
| RAGGDYNNAN | | | |
| ANLÄGGNINGSDDEL | | | |
| VÄG E4 MED ANSLUTNINGSVÄGAR | | | |
| OBJEKTNUMMER / KM | 169070 | KONSTRUKTIONNUMMER | |
| BESTÄLLARE | TRAFIKVERKET | LEVERANTÖR | wsp |
| SKAPAD AV | DENNIS KITTI | UPPRAGSNUMMER | 10297144 |
| GODKÄND AV | MIKAEL ERIKSSON | ÄNDRING | 5540 |
| RITNINGSTYP | | | |
| PLAN | | | |
| TEKNIKOMRÅDE / INNEHÅLL | | | |
| VÄGUTFORMNING OCH TRAFIK | | | |
| BESKRIVNING | | | |
| KM 2/800-3/080 | | | |
| SKALA | 1:500 | FORMAT | A1 |
| RITNINGNUMMER | 101T0211 | FÖRVALTNINGSNUMMER | |
| BLAD | | NÄSTA BLAD | |
| BET | | | |

KÄLLMYRAN



ÖKVATTNET

1:26>1

3/100

3/200

3/300

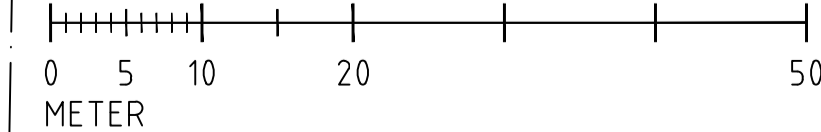
RIAN

1:38>6

LULEÅ

KALIX

SKALA 1:500



METER

KONNEKTION TILL RITNING 12

KONNEKTION TILL RITNING 11

KONNEKTION TILL RITNING 12

KONNEKTION TILL RITNING 13

2:9>3

TECKENFÖRKLARING

- GRÄNS FÖR VÄGOMRÅDE
- AVGRÄNSNING MELLAN OLIKA TYPER AV MARKANSPRÅK
- 12:1 FASTIGHETSGRÄNS OCH FASTIGHETSBETECKNING TRAKTGRÄNS
- V NYTT VÄGOMRÅDE MED VÄGRÄTT
- T1 TILLFÄLLIG NYTTJANDERÄTT FÖR TILLFÄLLIG FÖRBIFART SAMT BYGGTRAFIK. GÄLLER UNDER BYGGTIDEN, DOCK LÄNGST TILL OCH MED GODKÄND SLUTBESIKTNING
- T2 TILLFÄLLIG NYTTJANDERÄTT, OMRÅDE FÖR UPPLAG. GÄLLER UNDER BYGGTIDEN, DOCK LÄNGST TILL OCH MED GODKÄND SLUTBESIKTNING
- T3 TILLFÄLLIG NYTTJANDERÄTT VID ANLÄGGANDE AV VILTSTÄNGSEL. GÄLLER UNDER BYGGTIDEN, DOCK LÄNGST TILL OCH MED GODKÄND SLUTBESIKTNING
- T4 TILLFÄLLIG NYTTJANDERÄTT, OMRÅDE FÖR UPPLAG AV AVBANINGSMASSOR. GÄLLER UNDER BYGGTIDEN, DOCK LÄNGST TILL OCH MED GODKÄND SLUTBESIKTNING

VERKSAMHETER/ÅTGÄRDER SOM UNDANTAS FRÅN FÖRBUD ENLIGT MILJÖBALKEN

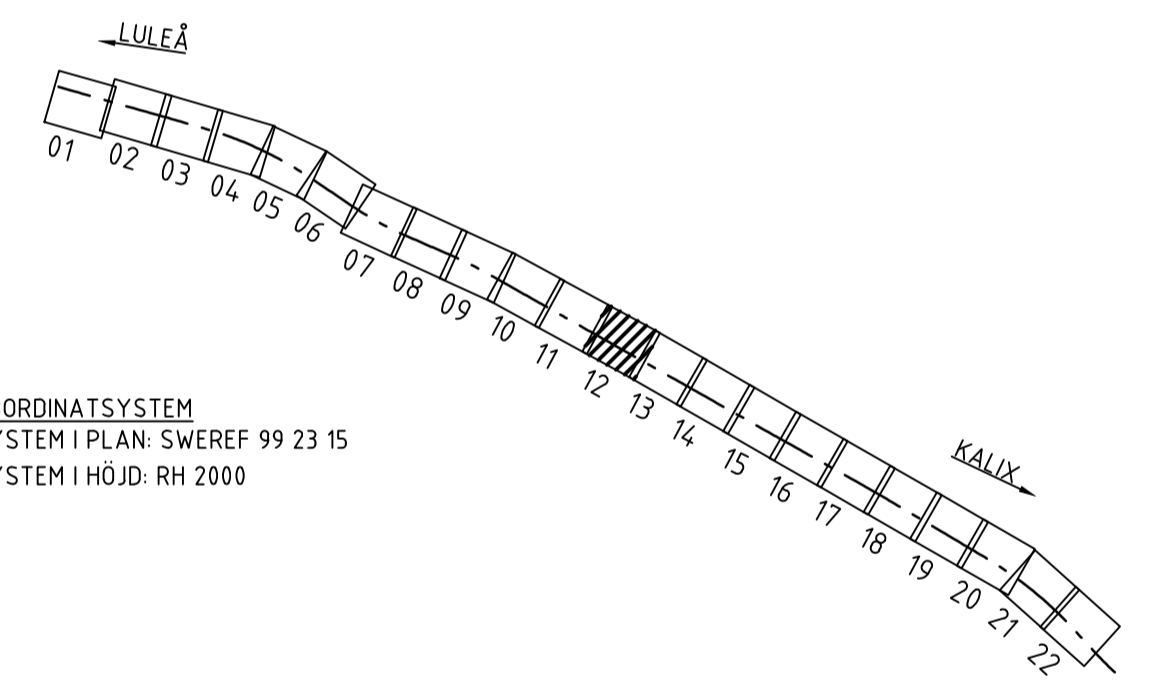
- FÖRBUDEN MOT ÅTGÄRDER INOM GENERELLT BIOTOPSKYDDSONOMRÅDE (ENLIGT 7:11 2 ST. MB) GÄLLER INTE BYGGANDE AV ALLMÄN VÄG
- FÖRBUDEN MOT ÅTGÄRDER INOM STRANDSKYDDSONOMRÅDE ENLIGT 7:15 MILJÖBALKEN GÄLLER INTE BYGGANDE AV ALLMÄN VÄG
- SKYDDIGHETEN ATT GÖRA ANMÄLAN FÖR SAMRÅD ENLIGT 12.6 MILJÖBALKEN GÄLLER INTE FÖR DE VERKSAMHETER OCH ÅTGÄRDER SOM BEHÖVS FÖR ATT BYGGA VÄGEN OCH SOM FASTSTÄLLS OCH INGÅR I VÄGOMRÅDE FÖR ALLMÄN VÄG ELLER OMRÅDE FÖR TILLFÄLLIG NYTTJANDERÄTT.

SKYDDÅTGÄRDER OCH FÖRSIKTIGHETSMÅTT

- Sk1 MÄRKNING AV SKYDDÅTGÄRD VILTUTHOPP

ÖVRIGA BETECKNINGAR PÅ PLANKARTAN

- BEFINTLIG VÄGKANT
- BEFINTLIG VÄGMITT
- BEFINTLIG VILTSTÄNGSEL MED GRIND
- NYTT VILTSTÄNGSEL I HUVUDSÄKTLIGT LÅGE. VID INDRAGNING AV VILTSTÄNGSEL UTMED ENSKILD VÄG GÄLLER VÄGRÄTT 1+1 METER OM VARDERA SIDA AV VILTSTÄNGSEL.
- 3/700 LÄNGDMÄTNING LÄNGS BEFINTLIG VÄG HÖJDER PÅ PLANKARTA ANGES ENDAST DÅ DET ÄR RELEVANT
- BEFINTLIG VÄGRÄCKE
- BEFINTLIG MITTRÄCKE



KOORDINATSYSTEM
SYSTEM I PLAN: SWEREF 99 23 15
SYSTEM I HÖJD: RH 2000

TYP AV PLAN
VÄGPLAN

GRANSKNINGSSTATUS / SYFTE

HANDLINGSTYP
GRANSKNINGSHANDLING

DATUM
2021-02-03

LEVERANS / ÄNDRINGS-PM

OBJEKT
E4 FAUNAPASSAGER

DELOMRÅDE / BANDEL
RAGGDYNNAN

ANLÄGGNINGSDEL
VÄG E4 MED ANSLUTNINGSVÄGAR

OBJEKTNUMMER / KM
169070

KONSTRUKTIONSNUMMER

BESTÄLLARE

LEVERANTÖR

TRAFIKVERKET



SKAPAD AV
DENNIS KITTI

JPPORAGSNUMMER
10297144

GODKÄND AV
MIKAEL ERIKSSON

AVDELNING
5540

RITNINGSTYP
PLAN

TEKNIKOMRÅDE / INNEHÅLL
VÄGUTFORMNING OCH TRAFIK

BESKRIVNING
KM 3/080-3/360

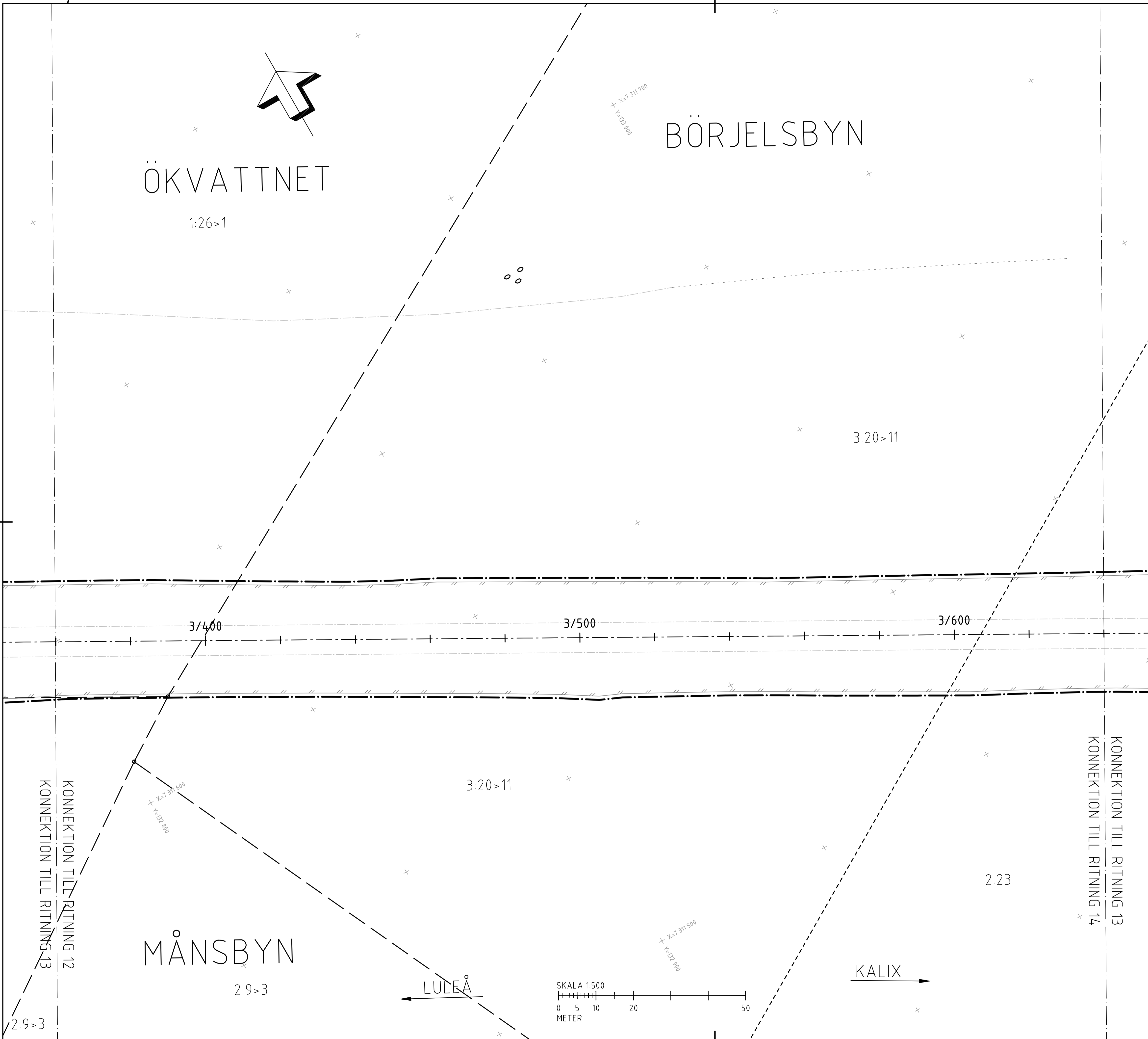
SKALA
1:500

FORMAT
A1

FÖRVALTNINGSNUMMER

RITNINGSNUMMER
101T0212

BLAD
NÄSTA BLAD
BET



TECKENFÖRKLARING

- GRÄNS FÖR VÄGOMRÅDE
- AVGRÄNSNING MELLAN OLIKA TYPER AV MARKANSPRÅK
- 12:1 FASTIGHETSGRÄNS OCH FASTIGHETSBETECKNING TRAKTGRÄNS
- V NYTT VÄGOMRÅDE MED VÄGRÄTT
- T1 TILLFÄLLIG NYTTJANDERÄTT FÖR TILLFÄLLIG FÖRBIFART SAMT BYGGTRAFIK. GÄLLER UNDER BYGGTIDEN, DOCK LÄNGST TILL OCH MED GODKÄND SLUTBESIKTNING
- T2 TILLFÄLLIG NYTTJANDERÄTT, OMRÅDE FÖR UPPLAG. GÄLLER UNDER BYGGTIDEN, DOCK LÄNGST TILL OCH MED GODKÄND SLUTBESIKTNING
- T3 TILLFÄLLIG NYTTJANDERÄTT VID ANLÄGGANDE AV VILTSTÄNGSEL. GÄLLER UNDER BYGGTIDEN, DOCK LÄNGST TILL OCH MED GODKÄND SLUTBESIKTNING
- T4 TILLFÄLLIG NYTTJANDERÄTT, OMRÅDE FÖR UPPLAG AV AVBANINGSMASSOR. GÄLLER UNDER BYGGTIDEN, DOCK LÄNGST TILL OCH MED GODKÄND SLUTBESIKTNING

VERKSAMHETER/ÅTGÄRDER SOM UNDANTAS FRÅN FÖRBUD ENLIGT MILJÖBALKEN

- FÖRBUDEN MOT ÅTGÄRDER INOM GENERELLT BIOTOPSKYDDSOmrÅDE (ENLIGT 7:11 2 ST. MB) GÄLLER INTE BYGGANDE AV ALLMÄN VÄG
- FÖRBUDEN MOT ÅTGÄRDER INOM STRANDSKYDDSOmrÅDE ENLIGT 7:15 MILJÖBALKEN GÄLLER INTE BYGGANDE AV ALLMÄN VÄG
- SKYLDIGHETEN ATT GÖRA ANMÄLAN FÖR SAMRÅD ENLIGT 12:6 MILJÖBALKEN GÄLLER INTE FÖR DE VERKSAMHETER OCH ÅTGÄRDER SOM BEHOVS FÖR ATT BYGGA VÄGEN OCH SOM FASTSTÄLLS OCH INGÅR I VÄGOMRÅDE FÖR ALLMÄN VÄG ELLER OMRÅDE FÖR TILLFÄLLIG NYTTJANDERÄTT.

SKYDDÅTGÄRDER OCH FÖRSIKTIGHETSMÅTT

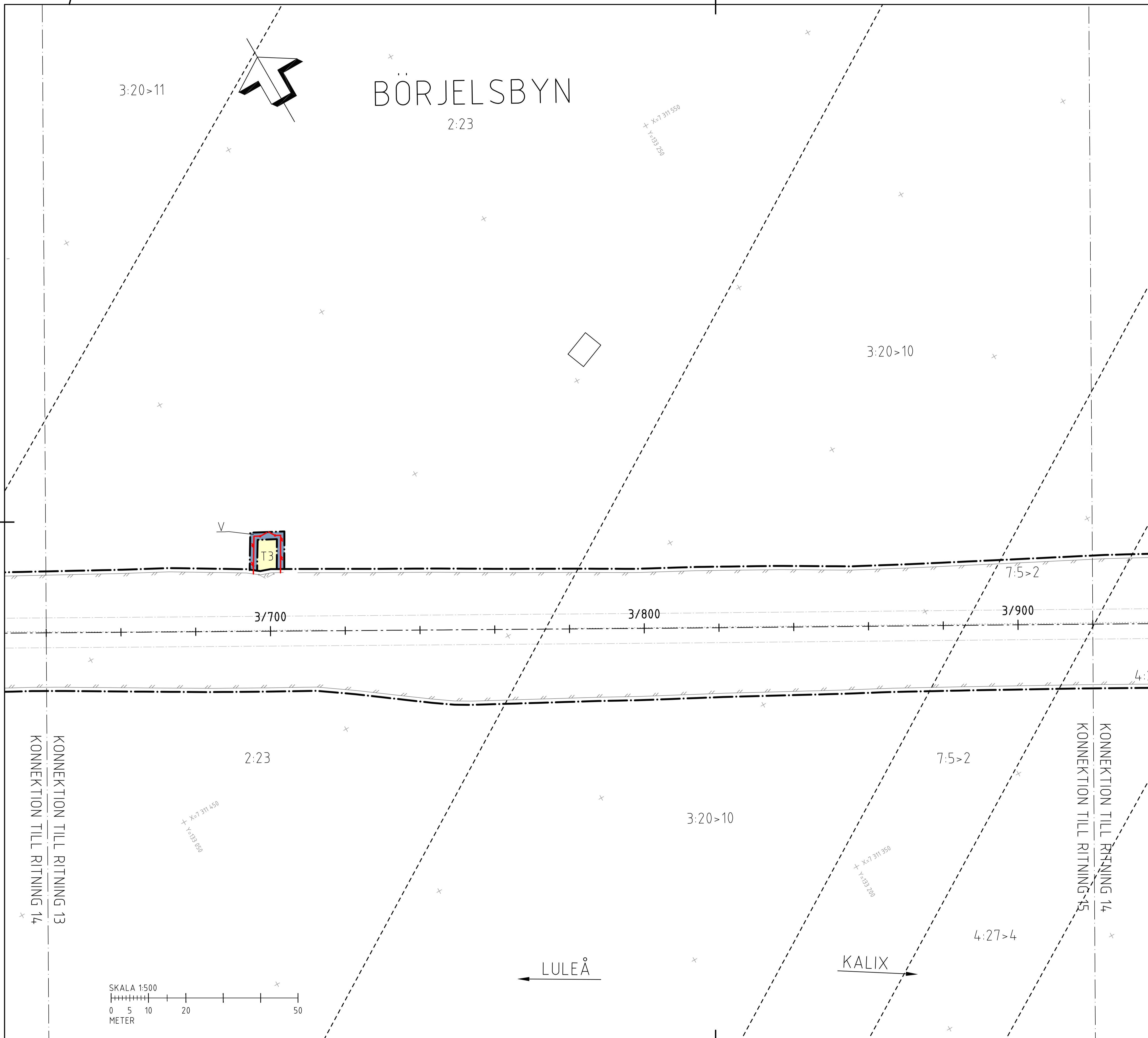
- Sk1 MARKERING AV SKYDDÅTGÄRD VILTUTHOPP

ÖVRIGA BETECKNINGAR PÅ PLANKARTAN

- BEFINTLIG VÄGKANT
- BEFINTLIG VÄGMITT
- BEFINTLIGT VILTSTÄNGSEL MED GRIND
- NYTT VILTSTÄNGSEL I HUVUDSAKLIGT LÄGE. VID INDRAGNING AV VILTSTÄNGSEL UTMED ENSKILD VÄG GÄLLER VÄGRÄTT 1+1 METER OM VARDERA SIDA AV VILTSTÄNGSEL.
- 3/700 LÄNGDMÄTNING LÄNGS BEFINTLIG VÄG HÖJDER PÅ PLANKARTA ANGES ENDAST DÅ DET ÄR RELEVANT
- BEFINTLIGT VÄGRÄCKE
- BEFINTLIGT MITTRÄCKE

KOORDINATSYSTEM
 SYSTEM I PLAN: SWEREF 99 23 15
 SYSTEM I HÖJD: RH 2000

| | | | |
|------------------------------------|-------------------------|------------------------|------------|
| TYP AV PLAN | | VÄGPLAN | |
| GRANSKNINGSSTATUS / SYFTE | | | |
| HANDLINGSTYP | | | |
| GRANSKNINGSHANDLING | | | |
| DATUM | 2021-02-03 | LEVERANS / ÄNDRINGS-PM | |
| OBJEKT | E4 FAUNAPASSAGER | | |
| DELOMRÅDE / BANDEL | | | |
| RAGGDYNNAN | | | |
| ANLÄGGNINGSDDEL | | | |
| VÄG E4 MED ANSLUTNINGSVÄGAR | | | |
| OBJEKTNUMMER / KM | 169070 | KONSTRUKTIONNUMMER | |
| BESTÄLLARE | TRAFIKVERKET | LEVERANTÖR | wsp |
| SKAPAD AV | DENNIS KITTI | UPPDRAGSNUMMER | 10297144 |
| GODKÄND AV | MIKAEL ERIKSSON | ÄNDRING | 5540 |
| RITNINGSTYP | | | |
| PLAN | | | |
| TEKNIKOMRÅDE / INNEHÅLL | | | |
| VÄGUTFORMNING OCH TRAFIK | | | |
| BESKRIVNING | | | |
| KM 3/360-3/640 | | | |
| SKALA | 1:500 | FORMAT | A1 |
| RITNINGNUMMER | 101T0213 | FÖRVALTNINGSNUMMER | |
| BLAD | | NÄSTA BLAD | |
| BET | | | |



TECKENFÖRKLARING

- GRÄNS FÖR VÄGOMRÅDE
- AVGRÄNSNING MELLAN OLIKA TYPER AV MARKANSPRÅK
- 12:1 FASTIGHETSGRÄNS OCH FASTIGHETSBETECKNING
- TRAKTGRÄNS
- V NYTT VÄGOMRÅDE MED VÄGRÄTT
- T1 TILLFÄLLIG NYTTJANDERÄTT FÖR TILLFÄLLIG FÖRBIFART SAMT BYGGTRAFIK. GÄLLER UNDER BYGGTIDEN, DOCK LÄNGST TILL OCH MED GODKÄND SLUTBESIKTNING
- T2 TILLFÄLLIG NYTTJANDERÄTT, OMRÅDE FÖR UPPLAG. GÄLLER UNDER BYGGTIDEN, DOCK LÄNGST TILL OCH MED GODKÄND SLUTBESIKTNING
- T3 TILLFÄLLIG NYTTJANDERÄTT VID ANLÄGGANDE AV VILTSTÄNGSEL. GÄLLER UNDER BYGGTIDEN, DOCK LÄNGST TILL OCH MED GODKÄND SLUTBESIKTNING
- T4 TILLFÄLLIG NYTTJANDERÄTT, OMRÅDE FÖR UPPLAG AV AVBANINGSMASSOR. GÄLLER UNDER BYGGTIDEN, DOCK LÄNGST TILL OCH MED GODKÄND SLUTBESIKTNING

VERKSAMHETER/ÅTGÄRDER SOM UNDANTAS FRÅN FÖRBUD ENLIGT MILJÖBALKEN

-FÖRBUDEN MOT ÅTGÄRDER INOM GENERELLT BIOTOPSKYDDSOmrÅDE (ENLIGT 7:11 2 ST. MB) GÄLLER INTE BYGGANDE AV ALLMÄN VÄG
 -FÖRBUDEN MOT ÅTGÄRDER INOM STRANDSKYDDSOmrÅDE ENLIGT 7:15 MILJÖBALKEN GÄLLER INTE BYGGANDE AV ALLMÄN VÄG
 -SKYLDIGHETEN ATT GÖRA ANMÄLAN FÖR SAMRÅD ENLIGT 12:6 MILJÖBALKEN GÄLLER INTE FÖR DE VERKSAMHETER OCH ÅTGÄRDER SOM BEHOVS FÖR ATT BYGGA VÄGEN OCH SOM FASTSTÄLLS OCH INGÅR I VÄGOMRÅDE FÖR ALLMÄN VÄG ELLER OMRÅDE FÖR TILLFÄLLIG NYTTJANDERÄTT.

SKYDDÅTGÄRDER OCH FÖRSIKTIGHETSÅTGÄRDER

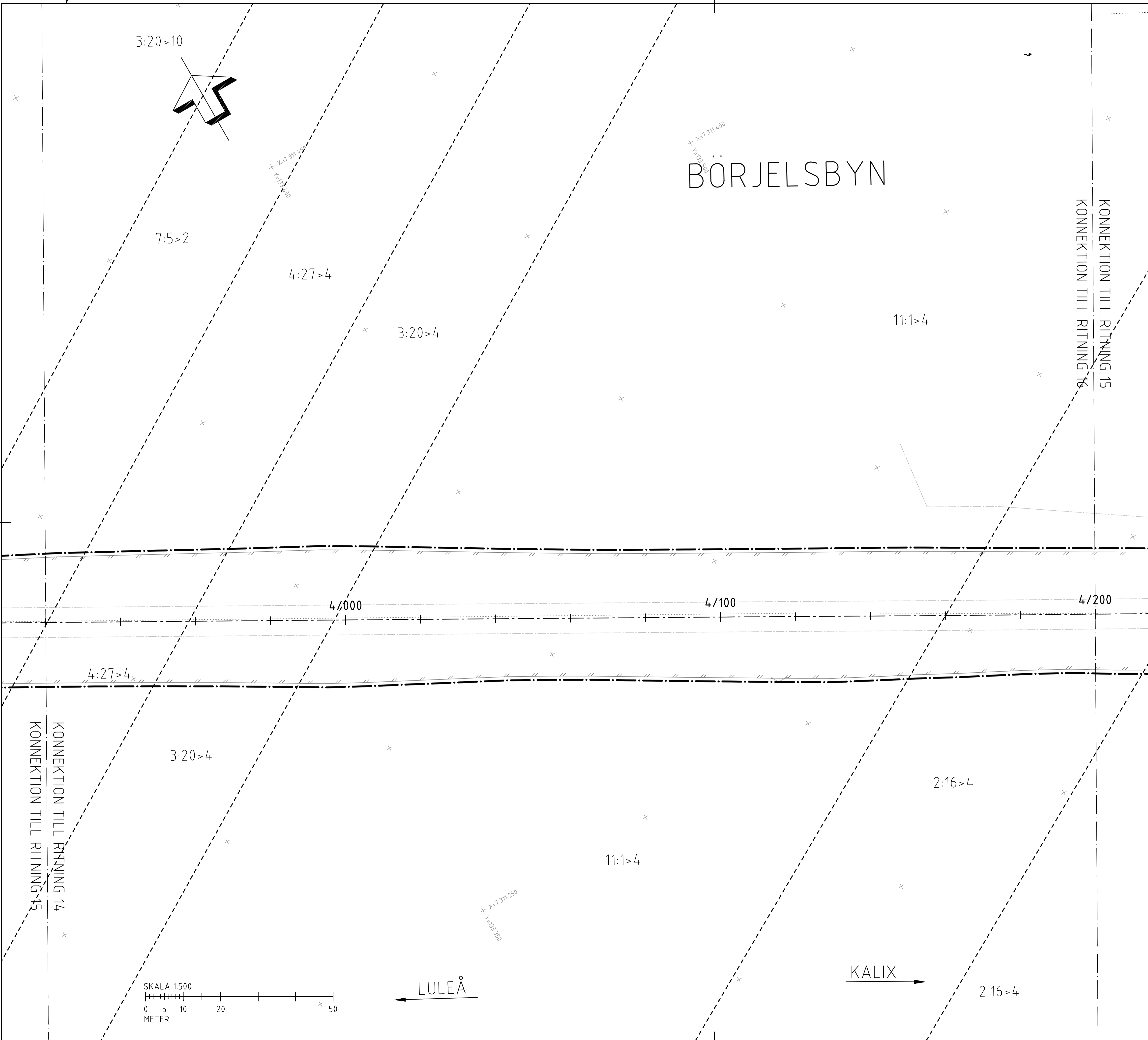
- Sk1 MARKERING AV SKYDDÅTGÄRD
- Sk1 VILTUTHOPP

ÖVRIGA BETECKNINGAR PÅ PLANKARTAN

- BEFINTLIG VÄGKANT
- BEFINTLIG VÄGMITT
- BEFINTLIGT VILTSTÄNGSEL MED GRIND
- NYTT VILTSTÄNGSEL I HUVUDSAKLIGT LÄGE. VID INDRAGNING AV VILTSTÄNGSEL UTMED ENSKILD VÄG GÄLLER VÄGRÄTT 1+1 METER OM VARDERA SIDA AV VILTSTÄNGSEL.
- 3/700 LÄNGDMÄTNING LÄNGS BEFINTLIG VÄG
- HÖJDER PÅ PLANKARTA ANGES ENDAST DÅ DET ÄR RELEVANT
- BEFINTLIGT VÄGRÄCKE
- BEFINTLIGT MITTRÄCKE

KOORDINATSYSTEM
 SYSTEM I PLAN: SWEREF 99 23 15
 SYSTEM I HÖJD: RH 2000

| | | | |
|------------------------------------|-------------------------|------------------------|------------|
| TYP AV PLAN | | VÄGPLAN | |
| GRANSKNINGSSTATUS / SYFTE | | | |
| HANDLINGSTYP | | | |
| GRANSKNINGSHANDLING | | LEVERANS / ÄNDRINGS-PM | |
| DATUM | 2021-02-03 | | |
| OBJEKT | E4 FAUNAPASSAGER | | |
| DELOMRÅDE / BANDEL | | | |
| RAGGDYNNAN | | | |
| ANLÄGGNINGSDDEL | | | |
| VÄG E4 MED ANSLUTNINGSVÄGAR | | | |
| OBJEKTNUMMER / KM | 169070 | KONSTRUKTIONSNUMMER | |
| BESTÄLLARE | TRAFIKVERKET | LEVERANTÖR | wsp |
| SKAPAD AV | DENNIS KITTI | JUPPORAGSNUMMER | 10297144 |
| GODKÄND AV | MIKAEL ERIKSSON | ÄNDELNING | 5540 |
| RITNINGSTYP | PLAN | | |
| TEKNIKOMRÅDE / INNEHÅLL | | | |
| VÄGUTFORMNING OCH TRAFIK | | | |
| BESKRIVNING | | | |
| KM 3/640-3/920 | | | |
| SKALA | 1:500 | FORMAT | A1 |
| RITNINGSNUMMER | 101T0214 | FÖRVALTNINGSNUMMER | |
| BLAD | NÄSTA BLAD | BET | |



TECKENFÖRKLARING

- GRÄNS FÖR VÄGOMRÅDE
- AVGRÄNSNING MELLAN OLIKA TYPER AV MARKANSPRÅK
- 12:1 FASTIGHETSGRÄNS OCH FASTIGHETSBEDECKNING TRAKTGRÄNS
- V NYTT VÄGOMRÅDE MED VÄGRÄTT
- T1 TILLFÄLLIG NYTTJANDERÄTT FÖR TILLFÄLLIG FÖRBIFART SAMT BYGGTRAFIK. GÄLLER UNDER BYGGTIDEN, DOCK LÄNGST TILL OCH MED GODKÄND SLUTBESIKTNING
- T2 TILLFÄLLIG NYTTJANDERÄTT, OMRÅDE FÖR UPPLAG. GÄLLER UNDER BYGGTIDEN, DOCK LÄNGST TILL OCH MED GODKÄND SLUTBESIKTNING
- T3 TILLFÄLLIG NYTTJANDERÄTT VID ANLÄGGANDE AV VILTSTÄNGSEL. GÄLLER UNDER BYGGTIDEN, DOCK LÄNGST TILL OCH MED GODKÄND SLUTBESIKTNING
- T4 TILLFÄLLIG NYTTJANDERÄTT, OMRÅDE FÖR UPPLAG AV AVBANINGSMASSOR. GÄLLER UNDER BYGGTIDEN, DOCK LÄNGST TILL OCH MED GODKÄND SLUTBESIKTNING

VERKSAMHETER/ÅTGÄRDER SOM UNDANTAS FRÅN FÖRBUD ENLIGT MILJÖBALKEN

- FÖRBUDEN MOT ÅTGÄRDER INOM GENERELLT BIOTOPSKYDDSOmrÅDE (ENLIGT 7:11 2 ST. MB) GÄLLER INTE BYGGANDE AV ALLMÄN VÄG
- FÖRBUDEN MOT ÅTGÄRDER INOM STRANDSKYDDSOmrÅDE ENLIGT 7:15 MILJÖBALKEN GÄLLER INTE BYGGANDE AV ALLMÄN VÄG
- SKYLDIGHETEN ATT GÖRA ANMÄLAN FÖR SAMRÅD ENLIGT 12:6 MILJÖBALKEN GÄLLER INTE FÖR DE VERKSAMHETER OCH ÅTGÄRDER SOM BEHOVS FÖR ATT BYGGA VÄGEN OCH SOM FASTSTÄLLS OCH INGÅR I VÄGOMRÅDE FÖR ALLMÄN VÄG ELLER OMRÅDE FÖR TILLFÄLLIG NYTTJANDERÄTT.

SKYDDÅTGÄRDER OCH FÖRSIKTIGHETSÅTGÄRDER

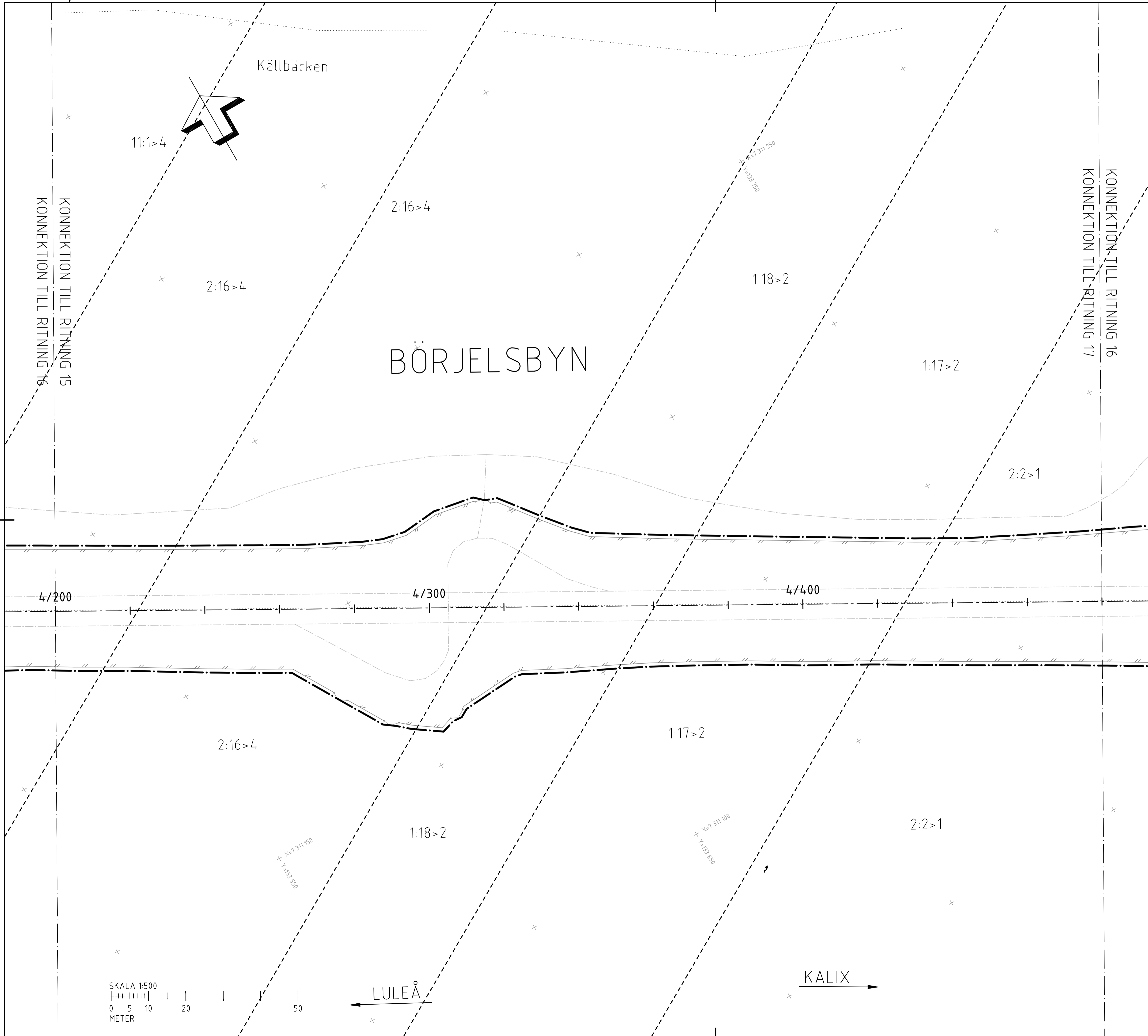
- Sk1 MÄRKING AV SKYDDÅTGÄRD VILTUTHOPP

ÖVRIGA BETECKNINGAR PÅ PLANKARTAN

- BEFINTLIG VÄGKANT
- BEFINTLIG VÄGMITT
- BEFINTLIGT VILTSTÄNGSEL MED GRIND
- NYTT VILTSTÄNGSEL I HUVUDSÄKRLIGT LÄGE. VID INDRAGNING AV VILTSTÄNGSEL UTMED ENSKILD VÄG GÄLLER VÄGRÄTT 1+1 METER OM VARDERA SIDA AV VILTSTÄNGSEL.
- 3/700 LÄNGDMÄTNING LÄNGS BEFINTLIG VÄG HÖJDER PÅ PLANKARTA ANGES ENDAST DÅ DET ÄR RELEVANT
- BEFINTLIGT VÄGRÄCKE
- BEFINTLIGT MITTRÄCKE

KOORDINATSYSTEM
 SYSTEM I PLAN: SWEREF 99 23 15
 SYSTEM I HÖJD: RH 2000

| | | | |
|------------------------------------|---------------------|------------------------|------------|
| TYP AV PLAN | | VÄGPLAN | |
| GRANSKNINGSSTATUS / SYFTE | | | |
| HANDLINGSTYP | | | |
| GRANSKNINGSHANDLING | | | |
| DATUM | 2021-02-03 | LEVERANS / ÄNDRINGS-PM | |
| OBJEKT | | | |
| E4 FAUNAPASSAGER | | | |
| DELOMRÅDE / BANDEL | | | |
| RAGGDYNNAN | | | |
| ANLÄGGNINGSDDEL | | | |
| VÄG E4 MED ANSLUTNINGSVÄGAR | | | |
| OBJEKTNUMMER / KM | 169070 | KONSTRUKTIONNUMMER | |
| BESTÄLLARE | TRAFIKVERKET | LEVERANTÖR | wsp |
| SKAPAD AV | DENNIS KITTI | JUPPRAGSNUMMER | 10297144 |
| GODKÄND AV | MIKAEL ERIKSSON | ÄNDRING | 5540 |
| RITNINGSTYP | | | |
| PLAN | | | |
| TEKNIKOMRÅDE / INNEHÅLL | | | |
| VÄGUTFORMNING OCH TRAFIK | | | |
| BESKRIVNING | | | |
| KM 3/920-4/200 | | | |
| SKALA | 1:500 | FORMAT | A1 |
| RITNINGNUMMER | 101T0215 | FÖRVALTNINGSNUMMER | |
| BLAD | | NÄSTA BLAD | BET |



TECKENFÖRKLARING

- GRÄNS FÖR VÄGOMRÅDE
- AVGRÄNSNING MELLAN OLIKA TYPER AV MARKANSPRÅK
- 12:1 FASTIGHETSGRÄNS OCH FASTIGHETS BETECKNING
- TRAKTGRÄNS
- V NYTT VÄGOMRÅDE MED VÄGRÄTT
- T1 TILLFÄLLIG NYTTJANDERÄTT FÖR TILLFÄLLIG FÖRBIFART SAMT BYGGTRAFIK. GÄLLER UNDER BYGGTIDEN, DOCK LÄNGST TILL OCH MED GODKÄND SLUTBESIKTNING
- T2 TILLFÄLLIG NYTTJANDERÄTT, OMRÅDE FÖR UPPLAG. GÄLLER UNDER BYGGTIDEN, DOCK LÄNGST TILL OCH MED GODKÄND SLUTBESIKTNING
- T3 TILLFÄLLIG NYTTJANDERÄTT VID ANLÄGGANDE AV VILTSTÄNGSEL. GÄLLER UNDER BYGGTIDEN, DOCK LÄNGST TILL OCH MED GODKÄND SLUTBESIKTNING
- T4 TILLFÄLLIG NYTTJANDERÄTT, OMRÅDE FÖR UPPLAG AV AVBANINGSMASSOR. GÄLLER UNDER BYGGTIDEN, DOCK LÄNGST TILL OCH MED GODKÄND SLUTBESIKTNING

VERKSAMHETER/ÅTGÄRDER SOM UNDANTAS FRÅN FÖRBUD ENLIGT MILJÖBALKEN

- FÖRBUDEN MOT ÅTGÄRDER INOM GENERELLT BIOTOPSKYDDSOmrÅDE (ENLIGT 7:11 2 ST. MB) GÄLLER INTE BYGGANDE AV ALLMÄN VÄG
- FÖRBUDEN MOT ÅTGÄRDER INOM STRANDSKYDDSOmrÅDE ENLIGT 7:15 MILJÖBALKEN GÄLLER INTE BYGGANDE AV ALLMÄN VÄG
- SKYLDIGHETEN ATT GÖRA ANMÄLAN FÖR SAMRÅD ENLIGT 12:6 MILJÖBALKEN GÄLLER INTE FÖR DE VERKSAMHETER OCH ÅTGÄRDER SOM BEHOVS FÖR ATT BYGGA VÄGEN OCH SOM FASTSTÄLLS OCH INGÅR I VÄGOMRÅDE FÖR ALLMÄN VÄG ELLER OMRÅDE FÖR TILLFÄLLIG NYTTJANDERÄTT.

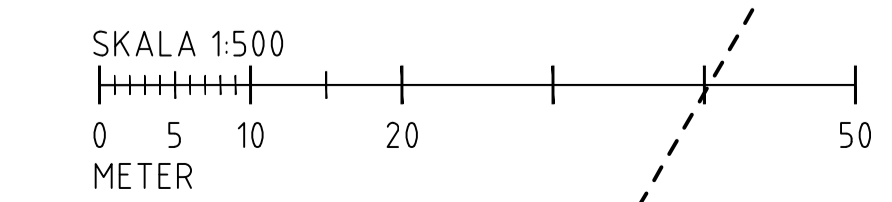
SKYDDÅTGÄRDER OCH FÖRSIKTIGHETSÅTGÄRDER

- Sk1 MÄRKNING AV SKYDDÅTGÄRD
- VILTUTHOPP

ÖVRIGA BETECKNINGAR PÅ PLANKARTAN

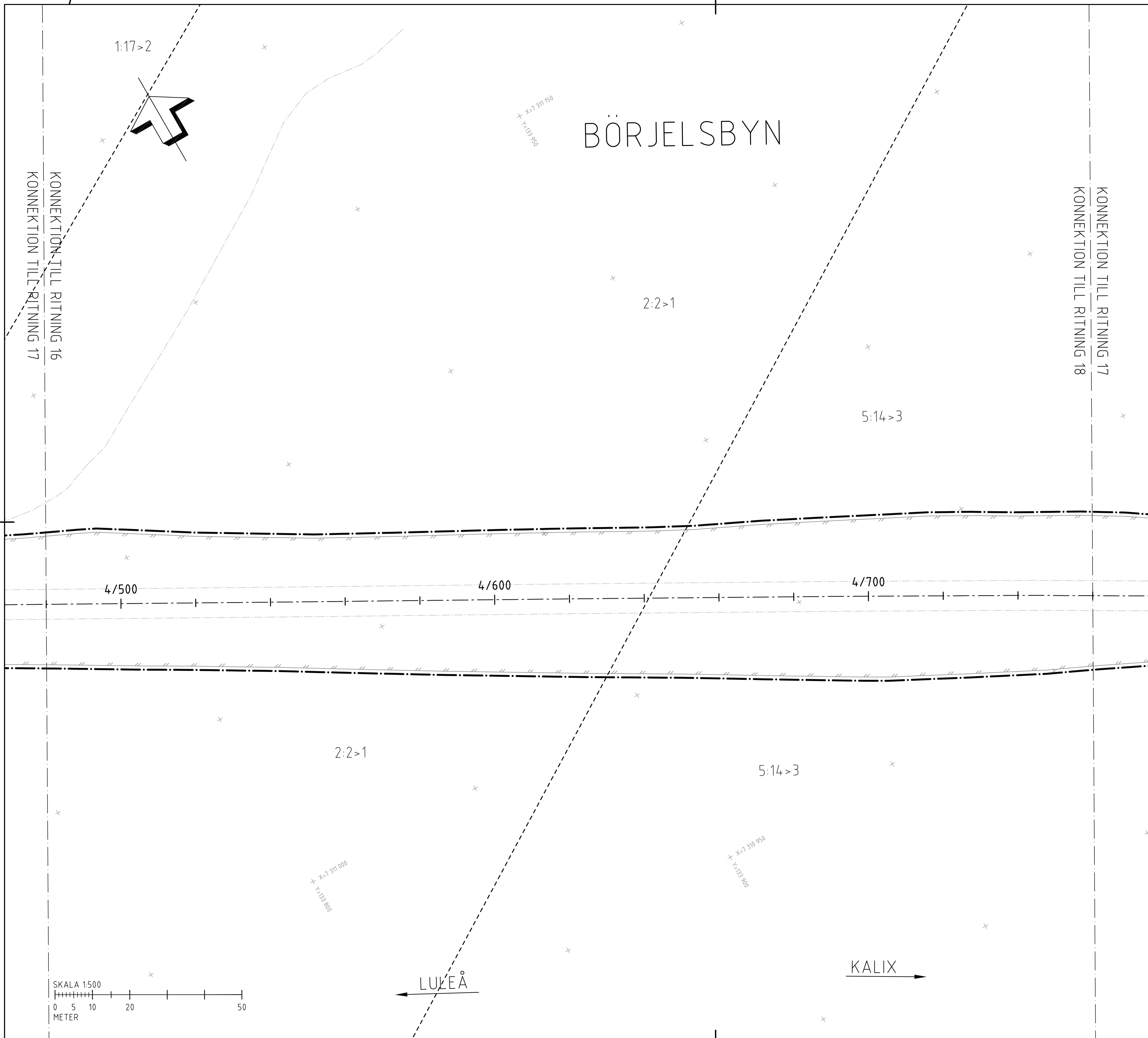
- BEFINTLIG VÄGKANT
- BEFINTLIG VÄGMITT
- BEFINTLIGT VILTSTÄNGSEL MED GRIND
- NYTT VILTSTÄNGSEL I HUVUDSÄKRLIGT LÄGE. VID INDRAGNING AV VILTSTÄNGSEL UTMED ENSKILD VÄG GÄLLER VÄGRÄTT 1+1 METER OM VARDERA SIDA AV VILTSTÄNGSEL.
- 3/700 LÄNGDMÄTNING LÄNGS BEFINTLIG VÄG
- HÖJDER PÅ PLANKARTAN ANGES ENDAST DÅ DET ÄR RELEVANT
- BEFINTLIGT VÄGRÄCKE
- BEFINTLIGT MITTRÄCKE

KOORDINATSYSTEM
 SYSTEM I PLAN: SWEREF 99 23 15
 SYSTEM I HÖJD: RH 2000



| | | | |
|------------------------------------|---------------------|------------------------|------------|
| TYP AV PLAN | | VÄGPLAN | |
| GRANSKNINGSSTATUS / SYFTE | | | |
| HANDLINGSTYP | | | |
| GRANSKNINGSHANDLING | | | |
| DATUM | 2021-02-03 | LEVERANS / ÄNDRINGS-PM | |
| OBJEKT | | | |
| E4 FAUNAPASSAGER | | | |
| DELOMRÅDE / BANDEL | | | |
| RAGGDYNNAN | | | |
| ANLÄGGNINGSDDEL | | | |
| VÄG E4 MED ANSLUTNINGSVÄGAR | | | |
| OBJEKTNUMMER / KM | 169070 | KONSTRUKTIONNUMMER | |
| BESTÄLLARE | TRAFIKVERKET | LEVERANTÖR | wsp |
| SKAPAD AV | DENNIS KITTI | UPPDRAGSNUMMER | 10297144 |
| GODKÄND AV | MIKAEL ERIKSSON | AVDELNING | 5540 |
| RITNINGSTYP | | | |
| PLAN | | | |
| TEKNIKOMRÅDE / INNEHÅLL | | | |
| VÄGUTFORMNING OCH TRAFIK | | | |
| BESKRIVNING | | | |
| KM 4/200-4/480 | | | |
| SKALA | 1:500 | FORMAT | A1 |
| RITNINGNUMMER | 101T0216 | FÖRVALTNINGSNUMMER | |
| | | BLAD | NÄSTA BLAD |
| | | BET | |

BÖRJELSBYN



TECKENFÖRKLARING

- GRÄNS FÖR VÄGOMRÅDE
- AVGRÄNSNING MELLAN OLIKA TYPER AV MARKANSPRÅK
- 12:1 FASTIGHETSGRÄNS OCH FASTIGHETSBETECKNING TRAKTGRÄNS
- V NYTT VÄGOMRÅDE MED VÄGRÄTT
- T1 TILFÄLLIG NYTTJANDERÄTT FÖR TILFÄLLIG FÖRBIFART SAMT BYGGTRAFIK. GÄLLER UNDER BYGGTIDEN, DOCK LÄNGST TILL OCH MED GODKÄND SLUTBESIKTNING
- T2 TILFÄLLIG NYTTJANDERÄTT, OMRÅDE FÖR UPPLAG. GÄLLER UNDER BYGGTIDEN, DOCK LÄNGST TILL OCH MED GODKÄND SLUTBESIKTNING
- T3 TILFÄLLIG NYTTJANDERÄTT VID ANLÄGGANDE AV VILTSTÄNGSEL. GÄLLER UNDER BYGGTIDEN, DOCK LÄNGST TILL OCH MED GODKÄND SLUTBESIKTNING
- T4 TILFÄLLIG NYTTJANDERÄTT, OMRÅDE FÖR UPPLAG AV AVBANINGSMASSOR. GÄLLER UNDER BYGGTIDEN, DOCK LÄNGST TILL OCH MED GODKÄND SLUTBESIKTNING

VERKSAMHETER/ÅTGÄRDER SOM UNDTANTAS FRÅN FÖRBUD ENLIGT MILJÖBALKEN

- FÖRBUDEN MOT ÅTGÄRDER INOM GENERELLT BIOTOPSKYDDSOmrÅDE (ENLIGT 7:11 2 ST. MB) GÄLLER INTE BYGGANDE AV ALLMÄN VÄG
- FÖRBUDEN MOT ÅTGÄRDER INOM STRANDSKYDDSOmrÅDE ENLIGT 7:15 MILJÖBALKEN GÄLLER INTE BYGGANDE AV ALLMÄN VÄG
- SKYLDIGHETEN ATT GÖRA ANMÄLAN FÖR SAMRÅD ENLIGT 12:6 MILJÖBALKEN GÄLLER INTE FÖR DE VERKSAMHETER OCH ÅTGÄRDER SOM BEHOVS FÖR ATT BYGGA VÄGEN OCH SOM FASTSTÄLLS OCH INGÅR I VÄGOMRÅDE FÖR ALLMÄN VÄG ELLER OMRÅDE FÖR TILFÄLLIG NYTTJANDERÄTT.

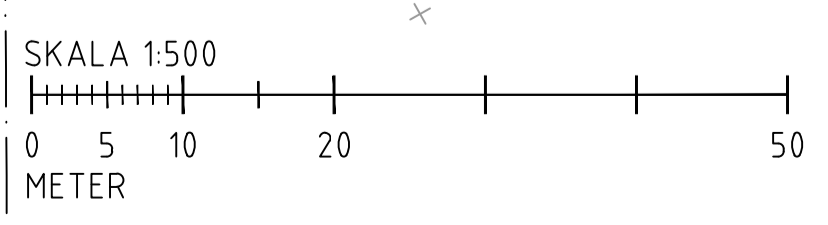
SKYDDÅTGÄRDER OCH FÖRSIKTIGHETSMÅTT

- Sk1 MÄRKING AV SKYDDÅTGÄRD VILTUTHOPP

ÖVRIGA BETECKNINGAR PÅ PLANKARTAN

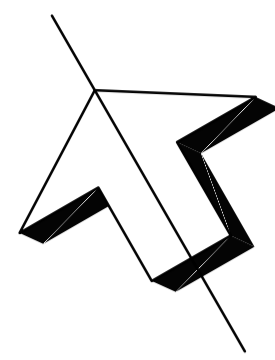
- BEFINTLIG VÄGKANT
- BEFINTLIG VÄGMITT
- BEFINTLIGT VILTSTÄNGSEL MED GRIND
- NYTT VILTSTÄNGSEL I HUVUDSAKLIGT LÄGE. VID INDRAGNING AV VILTSTÄNGSEL UTMED ENSKILD VÄG GÄLLER VÄGRÄTT 1+1 METER OM VARDERA SIDA AV VILTSTÄNGSEL.
- 3/700 LÄNGDMÄTNING LÄNGS BEFINTLIG VÄG HÖJDER PÅ PLANKARTA ANGES ENDAST DÅ DET ÄR RELEVANT
- BEFINTLIGT VÄGRÄCKE
- BEFINTLIGT MITTRÄCKE

KOORDINATSYSTEM
 SYSTEM I PLAN: SWEREF 99 23 15
 SYSTEM I HÖJD: RH 2000



| | | | |
|------------------------------------|---------------------|------------------------|------------|
| TYP AV PLAN | | VÄGPLAN | |
| GRANSKNINGSSTATUS / SYFTE | | | |
| HANDLINGSTYP | | | |
| GRANSKNINGSHANDLING | | | |
| DATUM | 2021-02-03 | LEVERANS / ÄNDRINGS-PM | |
| OBJEKT | | | |
| E4 FAUNAPASSAGER | | | |
| DELOMRÅDE / BANDEL | | | |
| RAGGDYNAN | | | |
| ANLÄGGNINGSDDEL | | | |
| VÄG E4 MED ANSLUTNINGSVÄGAR | | | |
| OBJEKTNUMMER / KM | 169070 | KONSTRUKTIONNUMMER | |
| BESTÄLLARE | TRAFIKVERKET | LEVERANTÖR | wsp |
| SKAPAD AV | DENNIS KITTI | UPPRAGSNUMMER | 10297144 |
| GODKÄND AV | MIKAEL ERIKSSON | AVDELNING | 5540 |
| RITNINGSTYP | | | |
| PLAN | | | |
| TEKNIKOMRÅDE / INNEHÅLL | | | |
| VÄGUTFORMNING OCH TRAFIK | | | |
| BESKRIVNING | | | |
| KM 4/480-4/760 | | | |
| SKALA | 1:500 | FORMAT | A1 |
| RITNINGNUMMER | 101T0217 | FÖRVALTNINGSNUMMER | |
| BLAD | | NÄSTA BLAD | |
| BET | | | |

BÖRJELSBYN



KONNEKTION TILL RITNING 17
KONNEKTION TILL RITNING 18

KONNEKTION TILL RITNING 19
KONNEKTION TILL RITNING 18

Källbäcken

5:14>3

13:1>2

4/800

4/900

5/000

5:14>3

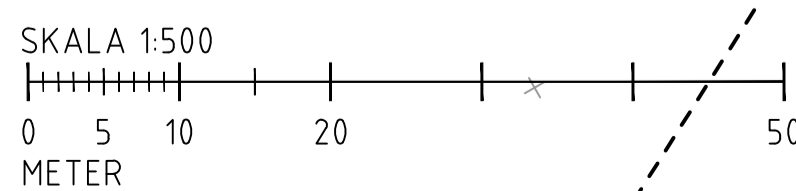
13:1>2

5:12>3

KALIX

5:11>5

LULEÅ



TECKENFÖRKLARING

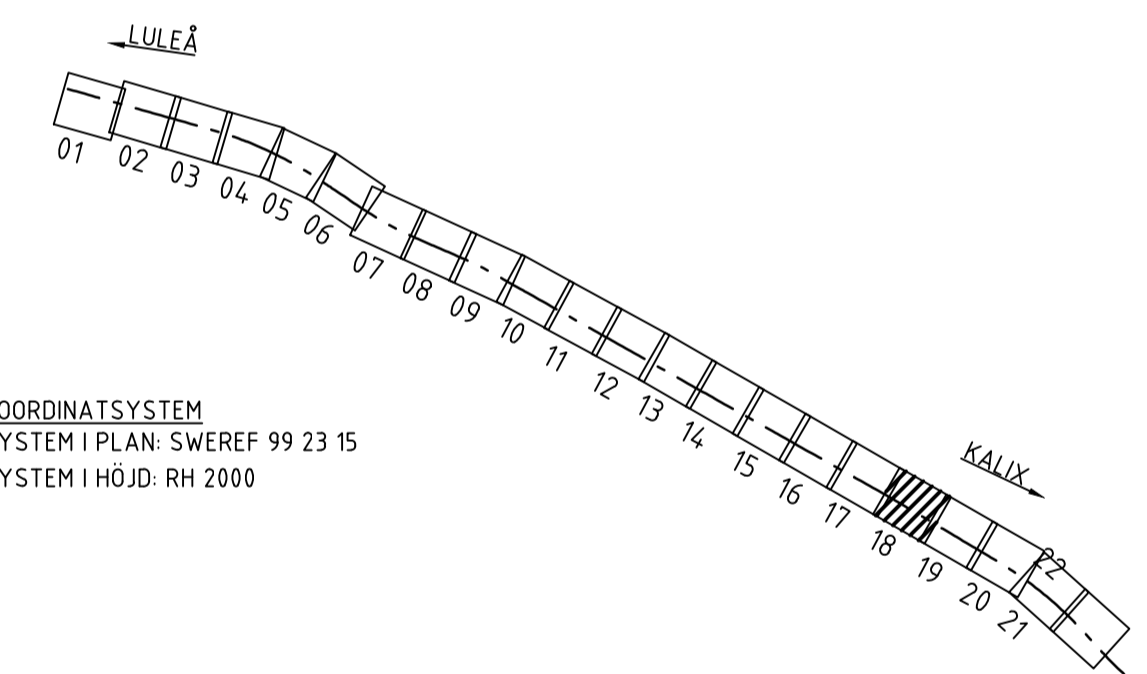
- GRÄNS FÖR VÄGOMRÅDE
- AVGRÄNSNING MELLAN OLIKA TYPER AV MARKANSPRÅK
- GRÄNS FÖR VÄGOMRÅDE INOM STRANDSKYDDAT OMRÅDE
- AVGRÄNSNING MELLAN OLIKA TYPER AV MARKANSPRÅK INOM STRANDSKYDDAT OMRÅDE
- 12:1 FASTIGHETSGRÄNS OCH FASTIGHETSBETECKNING TRAKTGRÄNS
- V NYTT VÄGOMRÅDE MED VÄGRÄTT
- T1 TILLFÄLLIG NYTT JANDERÄTT FÖR TILLFÄLLIG FÖRBIFART SAMT BYGGTRAFIK. GÄLLER UNDER BYGGTIDEN, DOCK LÄNGST TILL OCH MED GODKÄND SLUTBESIKTNING
- T2 TILLFÄLLIG NYTT JANDERÄTT, OMRÅDE FÖR UPPLAG. GÄLLER UNDER BYGGTIDEN, DOCK LÄNGST TILL OCH MED GODKÄND SLUTBESIKTNING
- T3 TILLFÄLLIG NYTT JANDERÄTT VID ANLÄGGANDE AV VILTSTÄNGSEL. GÄLLER UNDER BYGGTIDEN, DOCK LÄNGST TILL OCH MED GODKÄND SLUTBESIKTNING
- T4 TILLFÄLLIG NYTT JANDERÄTT, OMRÅDE FÖR UPPLAG AV AVBANINGSMASSOR. GÄLLER UNDER BYGGTIDEN, DOCK LÄNGST TILL OCH MED GODKÄND SLUTBESIKTNING

VERKSAMHETER/ÅTGÄRDER SOM UNDANTAS FRÅN FÖRBUD ENLIGT MILJÖBALKEN

- FÖRBUDEN MOT ÅTGÄRDER INOM GENERELLT BIOTOPSKYDDSOmrÅDE (ENLIGT 7:11 2 ST. MB) GÄLLER INTE BYGGANDE AV ALLMÄN VÄG
- FÖRBUDEN MOT ÅTGÄRDER INOM STRANDSKYDDSOmrÅDE ENLIGT 7:15 MILJÖBALKEN GÄLLER INTE BYGGANDE AV ALLMÄN VÄG
- SKYLDIGHETEN ATT GÖRA ANMÄLAN FÖR SAMRÅD ENLIGT 12:6 MILJÖBALKEN GÄLLER INTE FÖR DE VERKSAMHETER OCH ÅTGÄRDER SOM BEHÖVS FÖR ATT BYGGA VÄGEN OCH SOM FASTSTÄLLS OCH INGÅR I VÄGOMRÅDE FÖR ALLMÄN VÄG ELLER OMRÅDE FÖR TILLFÄLLIG NYTT JANDERÄTT.

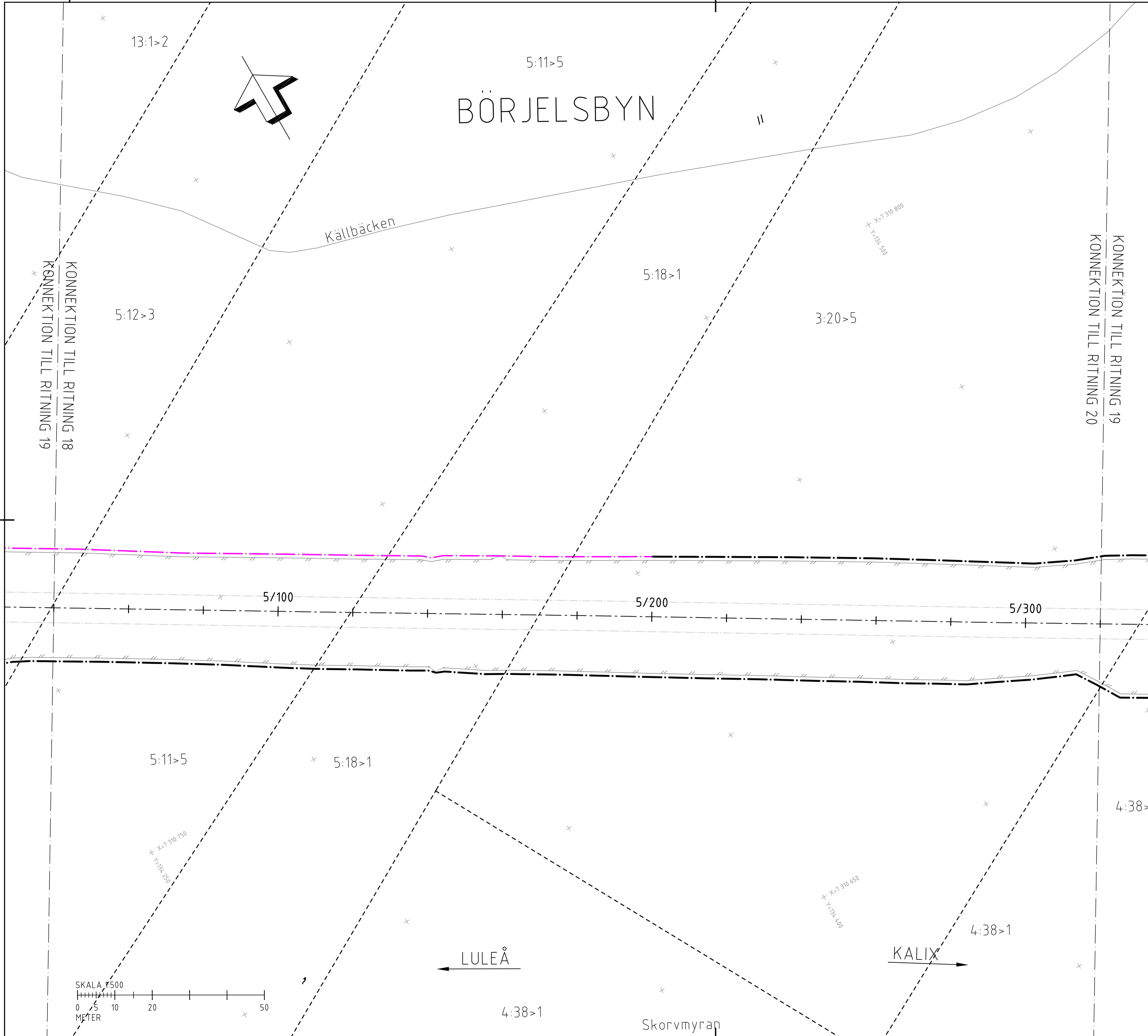
SKYDDÅTGÄRDER OCH FÖRSIKTIGHETSMÅTT

- MÄRKING AV SKYDDÅTGÄRD VILTUTHOPP
- BEFINTLIG VÄGKANT
- BEFINTLIG VÄGMITT
- BEFINTLIGT VILTSTÄNGSEL MED GRIND
- NYTT VILTSTÄNGSEL I HUVUDSAKLIGT LÄGE. VID INDRAGNING AV VILTSTÄNGSEL UTMED ENSKILD VÄG GÄLLER VÄGRÄTT 1-1 METER OM VARDERA SIDA AV VILTSTÄNGSEL.
- 3/700 LÄNGDMÄTNING LÄNGS BEFINTLIG VÄG HÖJDER PÅ PLANKARTA ANGES ENDAST DÅ DET ÄR RELEVANT
- BEFINTLIGT VÄGRÄCKE
- BEFINTLIGT MITTRÄCKE



KOORDINATSYSTEM
SYSTEM I PLAN: SWEREF 99 23 15
SYSTEM I HÖJD: RH 2000

| | | | |
|------------------------------------|---------------------|------------------------|------------|
| TYP AV PLAN | | VÄGPLAN | |
| GRANSKNINGSSTATUS / SYFTE | | | |
| HANDLINGSTYP | | | |
| GRANSKNINGSHANDLING | | | |
| DATUM | 2021-02-03 | LEVERANS / ÄNDRINGS-PM | |
| OBJEKT | | | |
| E4 FAUNAPASSAGER | | | |
| DELOMRÅDE / BANDEL | | | |
| RAGGDYNNAN | | | |
| ANLÄGGNINGSDDEL | | | |
| VÄG E4 MED ANSLUTNINGSVÄGAR | | | |
| OBJEKTNUMMER / KM | 169070 | KONSTRUKTIONNUMMER | |
| BESTÄLLARE | TRAFIKVERKET | LEVERANTÖR | wsp |
| SKAPAD AV | DENNIS KITTI | UPPRAGSNUMMER | 10297144 |
| GODKÄND AV | MIKAEL ERIKSSON | ÄNDRING | 5540 |
| RITNINGSTYP | | | |
| PLAN | | | |
| TEKNIKOMRÅDE / INNEHÅLL | | | |
| VÄGUTFORMNING OCH TRAFIK | | | |
| BESKRIVNING | | | |
| KM 4/760-5/040 | | | |
| SKALA | 1:500 | FORMAT | A1 |
| RITNINGNUMMER | 101T0218 | FÖRVALTNINGSNUMMER | |
| | | BLAD | NÄSTA BLAD |
| | | BET | |



TECKENFÖRKLARING

- GRÄNS FÖR VÄGOMRÅDE
- AVGRÄNSNING MELLAN OLIKA TYPER AV MARKANSPRÅK
- GRÄNS FÖR VÄGOMRÅDE INOM STRANDSKYDDAT OMRÅDE
- AVGRÄNSNING MELLAN OLIKA TYPER AV MARKANSPRÅK INOM STRANDSKYDDAT OMRÅDE
- 12:1 FASTIGHETSGRÄNS OCH FASTIGHETSBEDECKNING
- TRAKTGRÄNS
- V NYTT VÄGOMRÅDE MED VÄGRÄTT
- T1 TILLFÄLLIG NYTTJANDERÄTT FÖR TILLFÄLLIG FÖRBIFART SAMT BYGGTRAFIK. GÄLLER UNDER BYGGTIDEN, DOCK LÄNGST TILL OCH MED GODKÄND SLUTBESIKTNING
- T2 TILLFÄLLIG NYTTJANDERÄTT, OMRÅDE FÖR UPPLAG. GÄLLER UNDER BYGGTIDEN, DOCK LÄNGST TILL OCH MED GODKÄND SLUTBESIKTNING
- T3 TILLFÄLLIG NYTTJANDERÄTT VID ANLÄGGANDE AV VILTSTÄNGSEL. GÄLLER UNDER BYGGTIDEN, DOCK LÄNGST TILL OCH MED GODKÄND SLUTBESIKTNING
- T4 TILLFÄLLIG NYTTJANDERÄTT, OMRÅDE FÖR UPPLAG AV AVBANINGSMASSOR. GÄLLER UNDER BYGGTIDEN, DOCK LÄNGST TILL OCH MED GODKÄND SLUTBESIKTNING

VERKSAMHETER/ÅTGÄRDER SOM UNDANTAS FRÅN FÖRBUD ENLIGT MILJÖBALKEN

- FÖRBUDEN MOT ÅTGÄRDER INOM GENERELLT BIOTOPSKYDDSOmrÅDE (ENLIGT 7:11 2 ST. MB) GÄLLER INTE BYGGANDE AV ALLMÄN VÄG
- FÖRBUDEN MOT ÅTGÄRDER INOM STRANDSKYDDSOmrÅDE ENLIGT 7:15 MILJÖBALKEN GÄLLER INTE BYGGANDE AV ALLMÄN VÄG
- SKYLDIGHETEN ATT GÖRA ANMÄLAN FÖR SAMRÅD ENLIGT 12:6 MILJÖBALKEN GÄLLER INTE FÖR DE VERKSAMHETER OCH ÅTGÄRDER SOM BEHOVS FÖR ATT BYGGA VÄGEN OCH SOM FASTSTÄLLS OCH INGÅR I VÄGOMRÅDE FÖR ALLMÄN VÄG ELLER OMRÅDE FÖR TILLFÄLLIG NYTTJANDERÄTT.

SKYDDÅTGÄRDER OCH FÖRSIKTIGHETSMÅTT

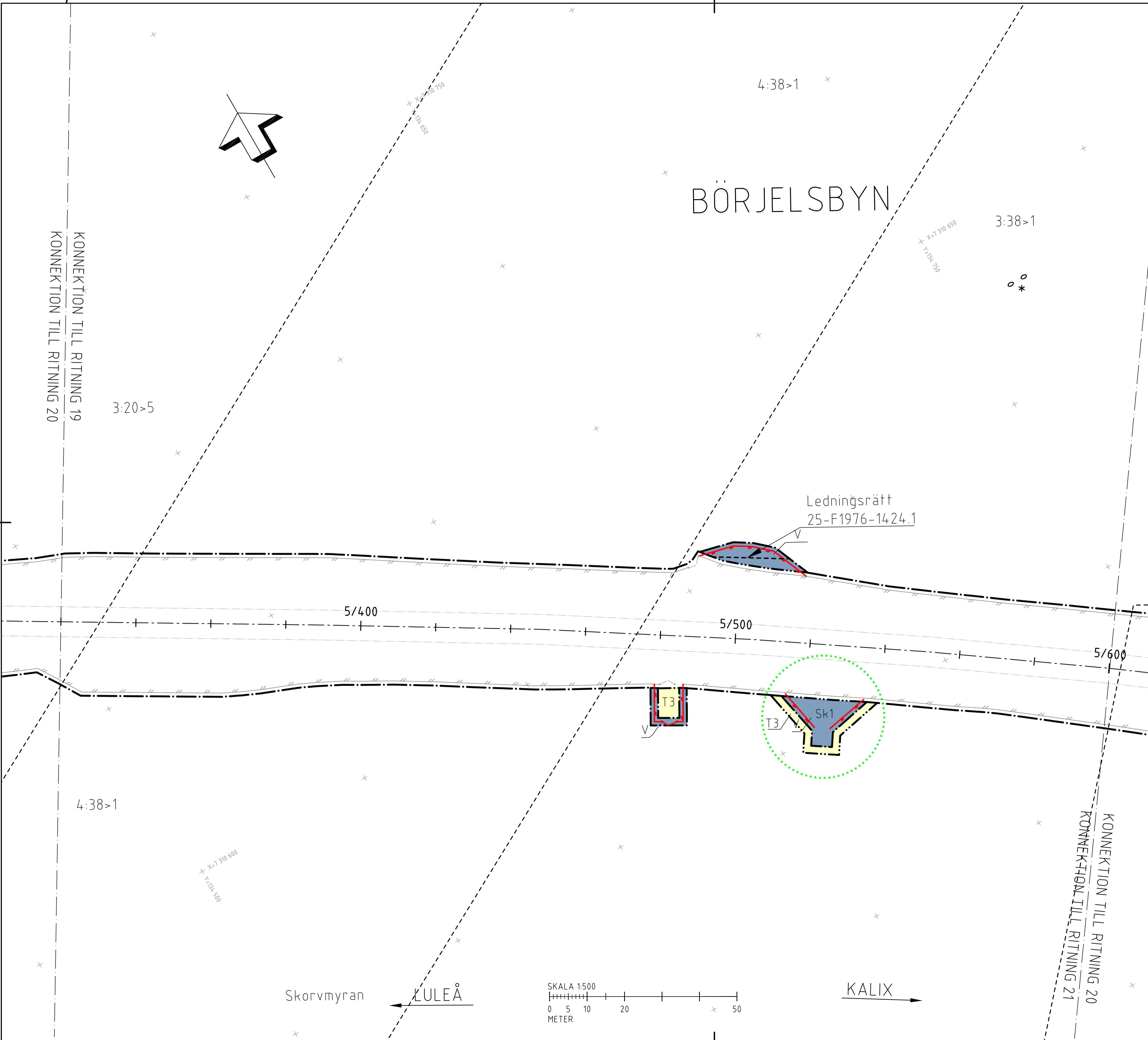
- Sk1 MÄRKING AV SKYDDÅTGÄRD VILTUTHOPP

ÖVRIGA BETECKNINGAR PÅ PLANKARTAN

- BEFINTLIG VÄGKANT
- BEFINTLIG VÄGMITT
- BEFINTLIGT VILTSTÄNGSEL MED GRIND
- NYTT VILTSTÄNGSEL I HUVUDSAKLIGT LÄGE. VID INDRAGNING AV VILTSTÄNGSEL UTMED ENSKILD VÄG GÄLLER VÄGRÄTT 1-1 METER OM VARDERA SIDA AV VILTSTÄNGSEL.
- 3/700 LÄNGDMÄTNING LÄNGS BEFINTLIG VÄG HÖJDER PÅ PLANKARTAN ANGES ENDAST DÅ DET ÄR RELEVANT
- BEFINTLIGT VÄGRÄCKE
- BEFINTLIGT MITTRÄCKE

KOORDINATSYSTEM
 SYSTEM I PLAN: SWEREF 99 23 15
 SYSTEM I HÖJD: RH 2000

| | | | |
|------------------------------------|---------------------|------------------------|------------|
| TYP AV PLAN | | VÄGPLAN | |
| GRANSKNINGSSTATUS / SYFTE | | | |
| HANDLINGSTYP | | | |
| GRANSKNINGSHANDLING | | | |
| DATUM | 2021-02-03 | LEVERANS / ÄNDRINGS-PM | |
| OBJEKT | | | |
| E4 FAUNAPASSAGER | | | |
| DELOMRÅDE / BANDEL | | | |
| RAGGDYNNAN | | | |
| ANLÄGGNINGSDDEL | | | |
| VÄG E4 MED ANSLUTNINGSVÄGAR | | | |
| OBJEKTNUMMER / KM | 169070 | KONSTRUKTIONSNUMMER | |
| BESTÄLLARE | TRAFIKVERKET | LEVERANTÖR | wsp |
| SKAPAD AV | DENNIS KITTI | UPPRAGSNUMMER | 10297144 |
| GODKÄND AV | MIKAEL ERIKSSON | AVDELNING | 5540 |
| RITNINGSTYP | | | |
| PLAN | | | |
| TEKNIKOMRÅDE / INNEHÅLL | | | |
| VÄGUTFORMNING OCH TRAFIK | | | |
| BESKRIVNING | | | |
| KM 5/040-5/320 | | | |
| SKALA | 1:500 | FORMAT | A1 |
| RITNINGSNUMMER | 101T0219 | FÖRVALTNINGSNUMMER | |
| BLAD | | NÄSTA BLAD | BET |



TECKENFÖRKLARING

GRÄNS FÖR VÄGOMRÅDE
 AVGRÄNSNING MELLAN OLIKA TYPER AV MARKANSPRÅK

12:1
 FASTIGHETSGRÄNS OCH FASTIGHETSBETECKNING
 TRAKTGRÄNS

V
 NYTT VÄGOMRÅDE MED VÄGRÄTT

T1
 TILLFÄLLIG NYTTJANDERÄTT FÖR TILLFÄLLIG FÖRBIFART SAMT BYGGTRAFIK. GÄLLER UNDER BYGGTIDEN, DOCK LÄNGST TILL OCH MED GODKÄND SLUTBESIKTNING

T2
 TILLFÄLLIG NYTTJANDERÄTT, OMRÅDE FÖR UPPLAG. GÄLLER UNDER BYGGTIDEN, DOCK LÄNGST TILL OCH MED GODKÄND SLUTBESIKTNING

T3
 TILLFÄLLIG NYTTJANDERÄTT VID ANLÄGGANDE AV VILTSTÄNGSEL. GÄLLER UNDER BYGGTIDEN, DOCK LÄNGST TILL OCH MED GODKÄND SLUTBESIKTNING

T4
 TILLFÄLLIG NYTTJANDERÄTT, OMRÅDE FÖR UPPLAG AV AVBANINGSMASSOR. GÄLLER UNDER BYGGTIDEN, DOCK LÄNGST TILL OCH MED GODKÄND SLUTBESIKTNING

VERKSAMHETER/ÅTGÄRDER SOM UNDTANTAS FRÅN FÖRBUD ENLIGT MILJÖBALKEN

-FÖRBUDEN MOT ÅTGÄRDER INOM GENERELLT BIOTOPSKYDDSOmrÅDE (ENLIGT 7:11 2 ST. MB) GÄLLER INTE BYGGANDE AV ALLMÄN VÄG
 -FÖRBUDEN MOT ÅTGÄRDER INOM STRANDSKYDDSOmrÅDE ENLIGT 7:15 MILJÖBALKEN GÄLLER INTE BYGGANDE AV ALLMÄN VÄG
 -SKYLDIGHETEN ATT GÖRA ANMÄLAN FÖR SAMRÅD ENLIGT 12:6 MILJÖBALKEN GÄLLER INTE FÖR DE VERKSAMHETER OCH ÅTGÄRDER SOM BEHOVS FÖR ATT BYGGA VÄGEN OCH SOM FASTSTÄLLS OCH INGÅR I VÄGOMRÅDE FÖR ALLMÄN VÄG ELLER OMRÅDE FÖR TILLFÄLLIG NYTTJANDERÄTT.

SKYDDSÅTGÄRDER OCH FÖRSIKTIGHETSMÅTT

Sk1
 MARKERING AV SKYDDSÅTGÄRD
 VILTUTHOPP

ÖVRIGA BETECKNINGAR PÅ PLANKARTAN

BEFINTLIG VÄGKANT
 BEFINTLIG VÄGMITT
 BEFINTLIGT VILTSTÄNGSEL MED GRIND
 NYTT VILTSTÄNGSEL I HUVUDSÄKTLIGT LÄGE. VID INDRAGNING AV VILTSTÄNGSEL UTMED ENSKILD VÄG GÄLLER VÄGRÄTT 1+1 METER OM VARDERA SIDA AV VILTSTÄNGSEL.

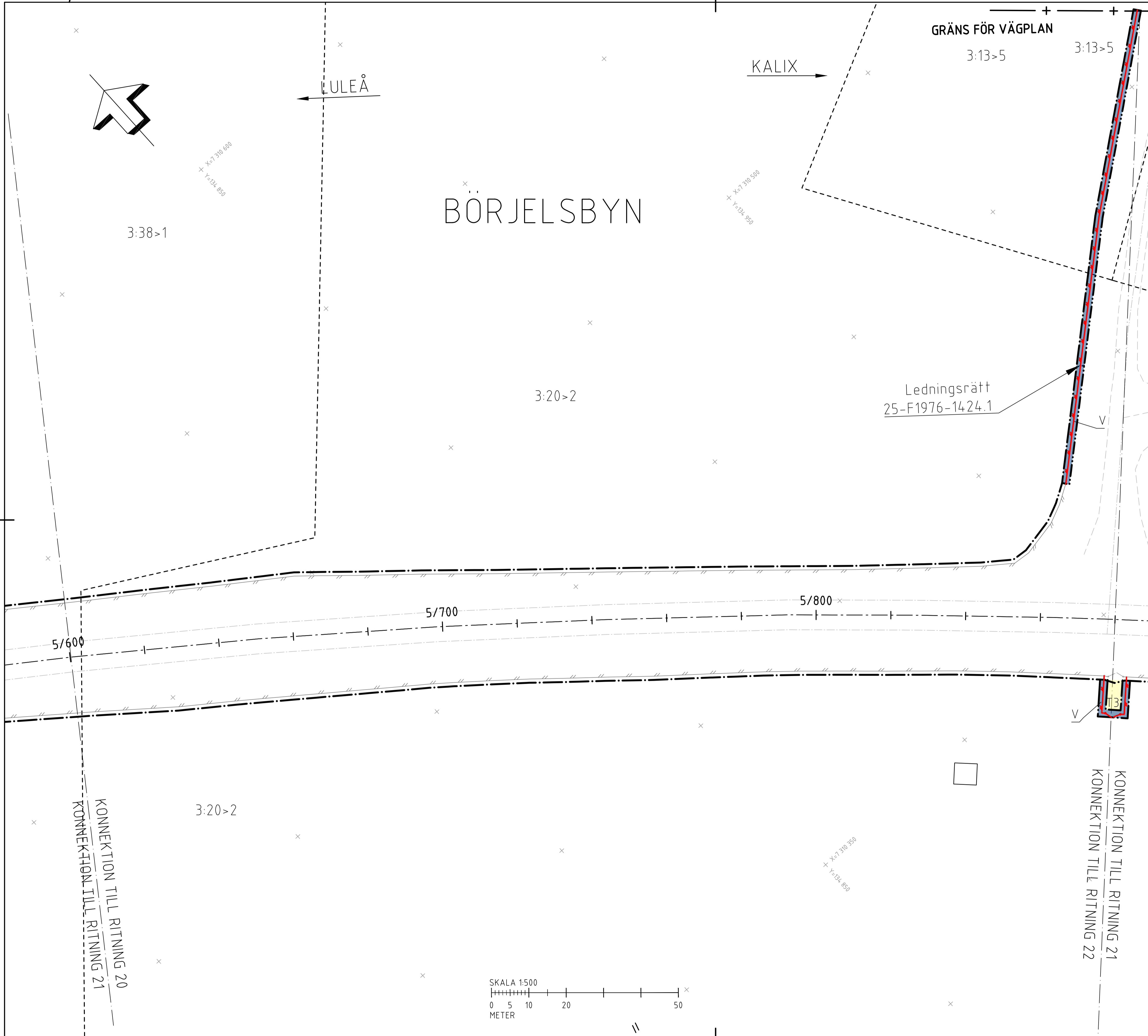
3/700
 LÄNGDMÄTNING LÄNGS BEFINTLIG VÄG
 HÖJDER PÅ PLANKARTA ANGES ENDAST DÅ DET ÄR RELEVANT

BEFINTLIGT VÄGRÄCKE
 BEFINTLIGT MITTRÄCKE

LULEÅ
 01 02 03 04 05 06 07 08 09 10 11 12 13 14 15 16 17 18 19 20 21 22
 KALIX

KOORDINATSYSTEM
 SYSTEM I PLAN: SWEREF 99 23 15
 SYSTEM I HÖJD: RH 2000

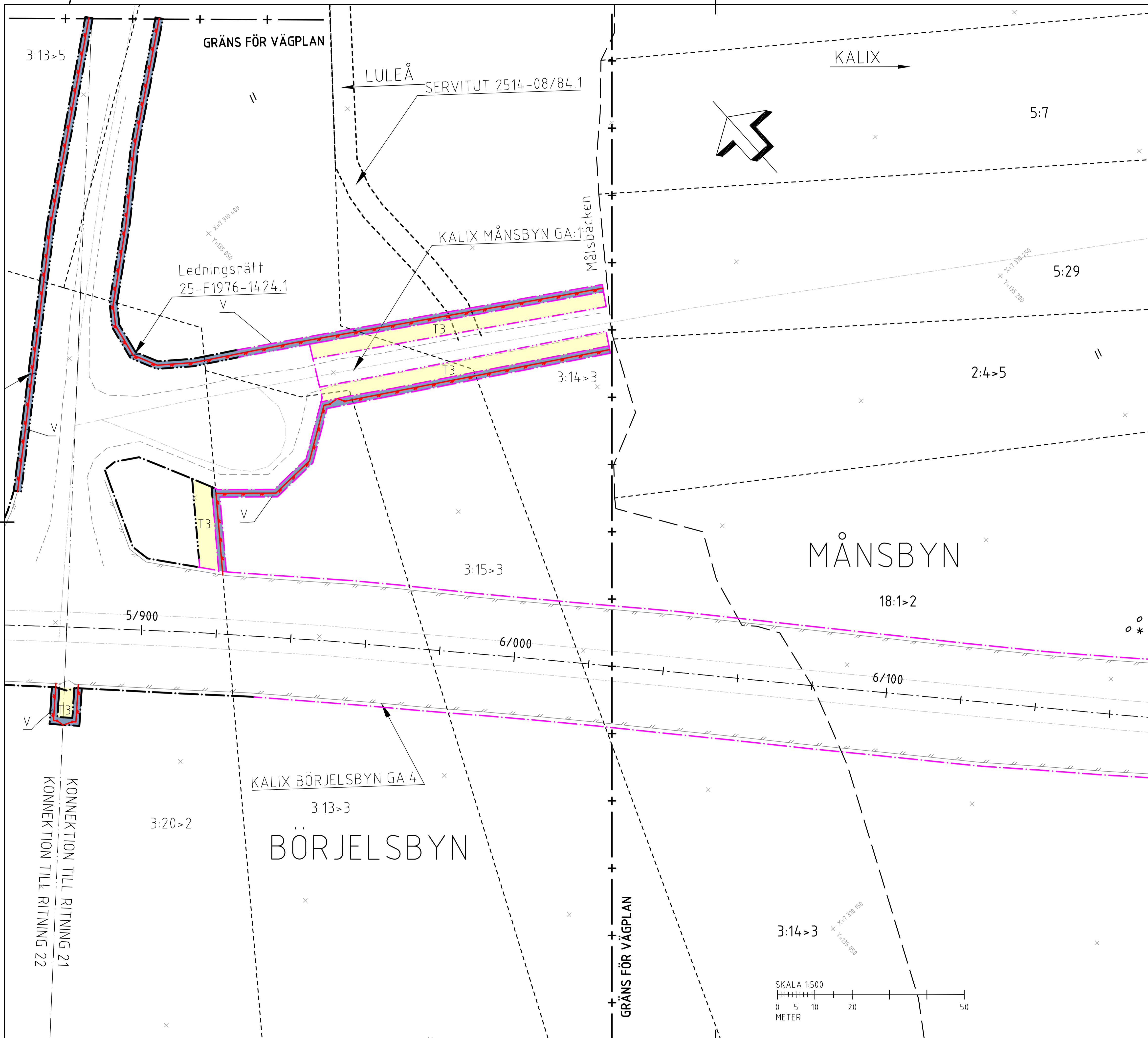
| | | | |
|------------------------------------|--------|------------------------|-----|
| TYP AV PLAN | | VÄGPLAN | |
| GRANSKNINGSSTATUS / SYFTE | | | |
| HANDLINGSTYP | | | |
| GRANSKNINGSHANDLING | | | |
| DATUM | | LEVERANS / ÄNDRINGS-PM | |
| 2021-02-03 | | | |
| OBJEKT | | | |
| E4 FAUNAPASSAGER | | | |
| DELOMRÅDE / BANDEL | | | |
| RAGGDYNNAN | | | |
| ANLÄGGNINGSDDEL | | | |
| VÄG E4 MED ANSLUTNINGSVÄGAR | | | |
| OBJEKTNUMMER / KM | | KONSTRUKTIONNUMMER | |
| 169070 | | | |
| BESTÄLLARE | | LEVERANTÖR | |
| TRAFIKVERKET | | wsp | |
| SKAPAD AV | | UPPRAGSNUMMER | |
| DENNIS KITTI | | 10297144 | |
| GODKÄND AV | | ÄNDRING | |
| MIKAEL ERIKSSON | | 5540 | |
| RITNINGSTYP | | | |
| PLAN | | | |
| TEKNIKOMRÅDE / INNEHÅLL | | | |
| VÄGUTFORMNING OCH TRAFIK | | | |
| BESKRIVNING | | | |
| KM 5/320-5/600 | | | |
| SKALA | FORMAT | FÖRVALTNINGSNUMMER | |
| 1:500 | A1 | | |
| RITNINGNUMMER | BLAD | NÄSTA BLAD | BET |
| 101T0220 | | | |



TECKENFÖRKLARING

| | |
|--------------------------------------------------------------------------------------------------------------------------------------------------------------------------------------------------------------------------------------------------|----------------------------------------------------------------------------------------------------------------------------------------------------|
| | GRÄNS FÖR VÄGOMRÅDE |
| | AVGRÄNSNING MELLAN OLIKA TYPER AV MARKNSPRÅK |
| | FASTIGHETSGRÄNS OCH FASTIGHETSBETECKNING |
| | TRAKTGRÄNS |
| | NYTT VÄGOMRÅDE MED VÄGRÄTT |
| | TILLFÄLLIG NYTTJANDERÄTT FÖR TILLFÄLLIG FÖRBIFART SAMT BYGGTRAFIK. GÄLLER UNDER BYGGTIDEN, DOCK LÄNGST TILL OCH MED GODKÄND SLUTBESIKTNING |
| | TILLFÄLLIG NYTTJANDERÄTT, OMRÅDE FÖR UPPLAG. GÄLLER UNDER BYGGTIDEN, DOCK LÄNGST TILL OCH MED GODKÄND SLUTBESIKTNING |
| | TILLFÄLLIG NYTTJANDERÄTT VID ANLÄGGANDE AV VILTSTÄNGSEL. GÄLLER UNDER BYGGTIDEN, DOCK LÄNGST TILL OCH MED GODKÄND SLUTBESIKTNING |
| | TILLFÄLLIG NYTTJANDERÄTT, OMRÅDE FÖR UPPLAG AV AVBANINGSMASSOR. GÄLLER UNDER BYGGTIDEN, DOCK LÄNGST TILL OCH MED GODKÄND SLUTBESIKTNING |
| VERKSAMHETER/ÅTGÄRDER SOM UNDANTAS FRÅN FÖRBUD ENLIGT MILJÖBALKEN | |
| -FÖRBUDEN MOT ÅTGÄRDER INOM GENERELLT BIOTOPSKYDDSOmrÅDE (ENLIGT 7:11 2 ST. MB) GÄLLER INTE BYGGANDE AV ALLMÄN VÄG | |
| -FÖRBUDEN MOT ÅTGÄRDER INOM STRANDSKYDDSOmrÅDE ENLIGT 7:15 MILJÖBALKEN GÄLLER INTE BYGGANDE AV ALLMÄN VÄG | |
| -SKYLDIGHETEN ATT GÖRA ANMÄLAN FÖR SAMRÅD ENLIGT 12:6 MILJÖBALKEN GÄLLER INTE FÖR DE VERKSAMHETER OCH ÅTGÄRDER SOM BEHOVS FÖR ATT BYGGA VÄGEN OCH SOM FASTSTÄLLS OCH INGÅR I VÄGOMRÅDE FÖR ALLMÄN VÄG ELLER OMRÅDE FÖR TILLFÄLLIG NYTTJANDERÄTT. | |
| SKYDDÅTGÄRDER OCH FÖRSIKTIGHETSMÅTT | |
| | MARKERING AV SKYDDÅTGÄRD |
| | VILTUTLOPP |
| ÖVRIGA BETECKNINGAR PÅ PLANKARTAN | |
| | BEFINTLIG VÄGKANT |
| | BEFINTLIG VÄGMITT |
| | BEFINTLIGT VILTSTÄNGSEL MED GRIND |
| | NYTT VILTSTÄNGSEL I HUVUDSÄKRLIGT LÄGE. VID INDRAGNING AV VILTSTÄNGSEL UTMED ENSKILD VÄG GÄLLER VÄGRÄTT 1+1 METER OM VARDERA SIDA AV VILTSTÄNGSEL. |
| | LÄNGDMÄTNING LÄNGS BEFINTLIG VÄG |
| | HÖJDER PÅ PLANKARTA ANGES ENDAST DÅ DET ÄR RELEVANT |
| | BEFINTLIGT VÄGRÄCKE |
| | BEFINTLIGT MITTRÄCKE |

| | | | |
|------------------------------------|--------|------------------------|-----|
| TYP AV PLAN | | VÄGPLAN | |
| GRANSKNINGSSTATUS / SYFTE | | | |
| HANDLINGSTYP | | | |
| GRANSKNINGSHANDLING | | | |
| DATUM | | LEVERANS / ÄNDRINGS-PM | |
| 2021-02-03 | | | |
| OBJEKT | | | |
| E4 FAUNAPASSAGER | | | |
| DELOMRÅDE / BANDEL | | | |
| RAGGDYNNAN | | | |
| ANLÄGGNINGSDDEL | | | |
| VÄG E4 MED ANSLUTNINGSVÄGAR | | | |
| OBJEKTNUMMER / KM | | KONSTRUKTIONNUMMER | |
| 169070 | | | |
| BESTÄLLARE | | LEVERANTÖR | |
| | | | |
| SKAPAD AV | | UPPDRAGSNUMMER | |
| DENNIS KITTI | | 10297144 | |
| GODKÄND AV | | AVDELNING | |
| MIKAEL ERIKSSON | | 5540 | |
| RITNINGSTYP | | | |
| PLAN | | | |
| TEKNIKOMRÅDE / INNEHÅLL | | | |
| VÄGUTFORMNING OCH TRAFIK | | | |
| BESKRIVNING | | | |
| KM 5/600-5/880 | | | |
| SKALA | FORMAT | FÖRVALTNINGSNUMMER | |
| 1:500 | A1 | | |
| RITNINGNUMMER | BLAD | NÄSTA BLAD | BET |
| 101T0221 | | | |



TECKENFÖRKLARING

- GRÄNS FÖR VÄGOMRÅDE
- AVGRÄNSNING MELLAN OLIKA TYPER AV MARKANSPRÅK
- GRÄNS FÖR VÄGOMRÅDE INOM STRANDSKYDDAT OMRÅDE
- AVGRÄNSNING MELLAN OLIKA TYPER AV MARKANSPRÅK INOM STRANDSKYDDAT OMRÅDE
- FASTIGHETSGRÄNS OCH FASTIGHETSBETECKNING
- TRAKTGRÄNS
- V NYTT VÄGOMRÅDE MED VÄGRÄTT
- T1 TILLFÄLLIG NYTTJANDERÄTT FÖR TILLFÄLLIG FÖRBIFART SAMT BYGGTRAFIK. GÄLLER UNDER BYGGTIDEN, DOCK LÄNGST TILL OCH MED GODKÄND SLUTBESIKTNING
- T2 TILLFÄLLIG NYTTJANDERÄTT, OMRÅDE FÖR UPPLAG. GÄLLER UNDER BYGGTIDEN, DOCK LÄNGST TILL OCH MED GODKÄND SLUTBESIKTNING
- T3 TILLFÄLLIG NYTTJANDERÄTT VID ANLÄGGANDE AV VILTSTÄNGSEL. GÄLLER UNDER BYGGTIDEN, DOCK LÄNGST TILL OCH MED GODKÄND SLUTBESIKTNING
- T4 TILLFÄLLIG NYTTJANDERÄTT, OMRÅDE FÖR UPPLAG AV AVBANINGSMASSOR. GÄLLER UNDER BYGGTIDEN, DOCK LÄNGST TILL OCH MED GODKÄND SLUTBESIKTNING
- INDRAGNING AV VÄGRÄTT

VERKSAMHETER/ÅTGÄRDER SOM UNDTAS FRÅN

FÖRBUD ENLIGT MILJÖBALKEN

FÖRBUDEN MOT ÅTGÄRDER INOM GENERELLT BIOTOPSKYDDSOmrÅDE ENLIGT 7:11 2 ST. MILJÖBALKEN GÄLLER INTE BYGGANDE AV ALLMÄN VÄG

FÖRBUDEN MOT ÅTGÄRDER INOM STRANDSKYDDSOmrÅDE ENLIGT 7:15 MILJÖBALKEN GÄLLER INTE BYGGANDE AV ALLMÄN VÄG

SKYLDIGHETEN ATT GÖRA ANMÄLAN FÖR SAMRÅD ENLIGT 12:6 MILJÖBALKEN GÄLLER INTE FÖR DE VERKSAMHETER OCH ÅTGÄRDER SOM BEHÖVS FÖR ATT BYGGA VÄGEN OCH SOM FASTSTÄLLS OCH INGÅR I VÄGOMRÅDE FÖR ALLMÄN VÄG ELLER OMRÅDE FÖR TILLFÄLLIG NYTTJANDERÄTT.

SKYDDÅTGÄRDER OCH FÖRSIKTIGHETSÅTGÄRDER

- Sk1 MÄRKNING AV SKYDDÅTGÄRD
- VILTUTHOPP

ÖVRIGA BETECKNINGAR PÅ PLANKARTAN

- BEFINTLIG VÄGKANT
- BEFINTLIG VÄGMITT
- BEFINTLIG VILTSTÄNGSEL MED GRIND
- NYTT VILTSTÄNGSEL I HUVUDSAKLIGT LÄGE. VID INDRAGNING AV VILTSTÄNGSEL UTMED ENSKILD VÄG GÄLLER VÄGRÄTT 1+1 METER OM VARDERA SIDA AV VILTSTÄNGSEL.
- 3/700 LÄNGDMÄTNING LÄNGS BEFINTLIG VÄG
- HÖJDER PÅ PLANKARTAN ANGES ENDAST DÅ DET ÄR RELEVANT
- BEFINTLIG VÄGRÄCKE
- BEFINTLIG MITTRÄCKE

KOORDINATSYSTEM

SYSTEM I PLAN: SWEREF 99 23 15
SYSTEM I HÖJD: RH 2000

| | | | |
|------------------------------------|-------------------------|-----------------------|----------------|
| TYP AV PLAN | | VÄGPLAN | |
| GRANSKNINGSSTATUS / SYFTE | | | |
| HANDLINGSTYP | | | |
| GRANSKNINGSHANDLING | | | |
| DATUM | 2021-02-03 | LEVERANS / ÄNDRINGSPM | |
| OBJEKT | E4 FAUNAPASSAGER | | |
| DELOMRÅDE / BANDEL | | | |
| RAGGDYNNAN | | | |
| ANLÄGGNINGSDDEL | | | |
| VÄG E4 MED ANSLUTNINGSVÄGAR | | | |
| OBJEKTNUMMER / KM | 169070 | KONSTRUKTIONNUMMER | |
| BESTÄLLARE | TRAFIKVERKET | LEVERANTÖR | wsp |
| SKAPAD AV | DENNIS KITTI | UPPRAGSNUMMER | 10297144 |
| GODKÄND AV | MIKAEL ERIKSSON | AVDELNING | 5540 |
| RITNINGSTYP | | | |
| PLAN | | | |
| TEKNIKOMRÅDE / INNEHÅLL | | | |
| VÄGUTFORMNING OCH TRAFIK | | | |
| BESKRIVNING | | | |
| KM 5/880-6/025 | | | |
| SKALA | 1:500 | FORMAT | A1 |
| RITNINGNUMMER | 101T0222 | FÖRVALTNINGSNUMMER | |
| | | BLAD | NÄSTA BLAD BET |