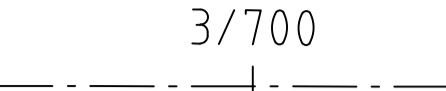





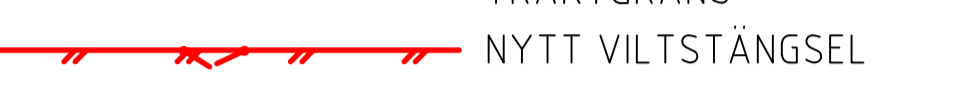
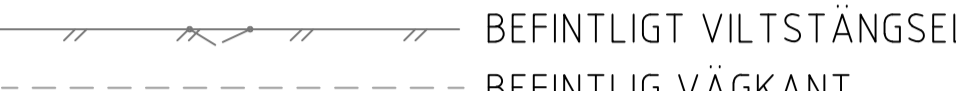
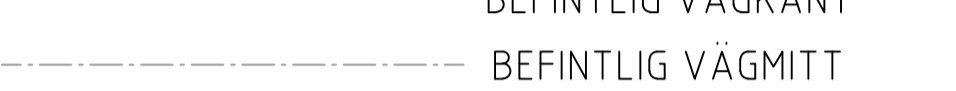
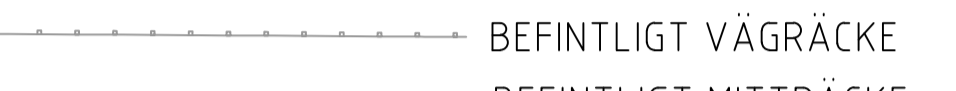
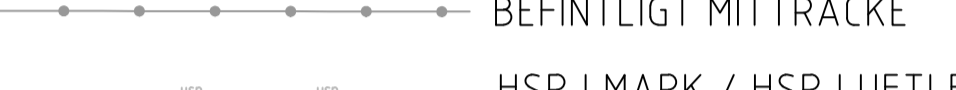


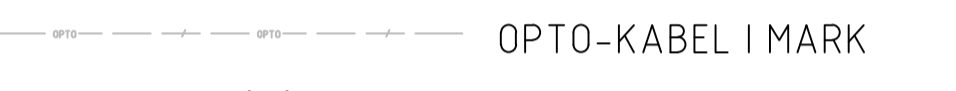



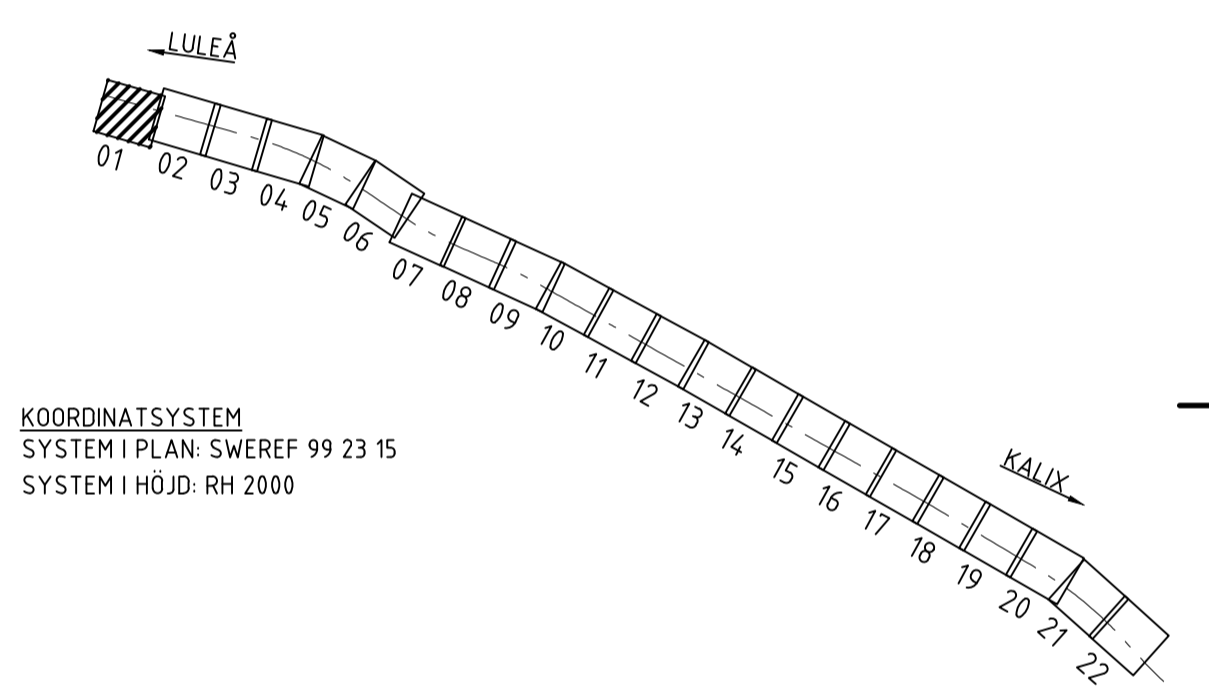
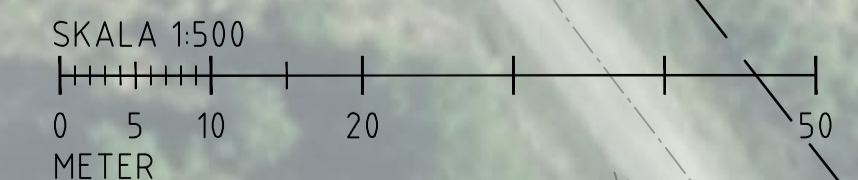


### TECKENFÖRKLARING

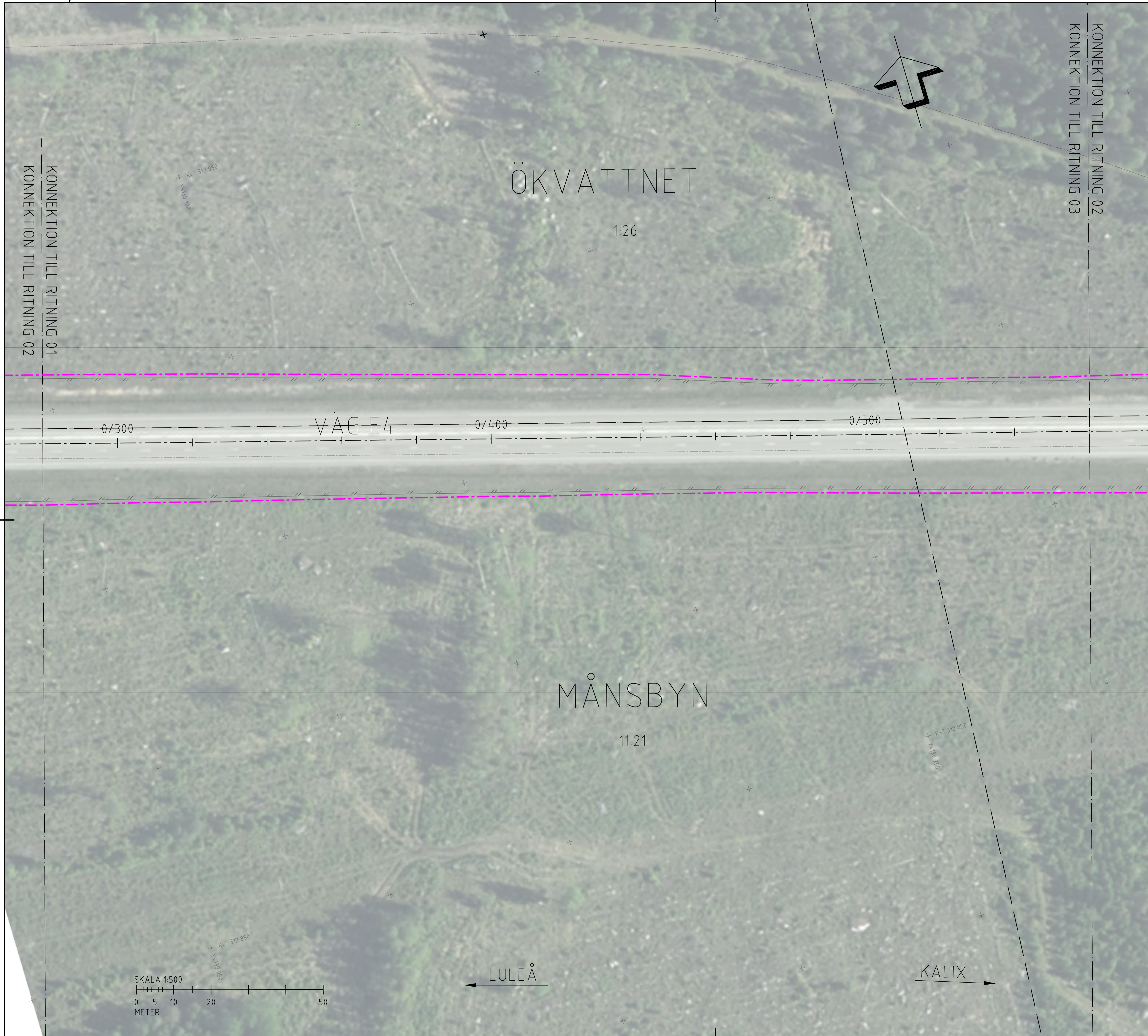
-  3/700 LÄNGDMÄTNING LÄNGS BEFINTLIG VÄG
-  BEFINTLIGT VÄGOMRÅDE
-  NYTT VÄGOMRÅDE
-  NY SLÄNT
-  12:1 FASTIGHETSGRÄNS OCH FASTIGHETSBETECKNING
-  TRAKTGRÄNS
-  NYTT VILTSTÄNGSEL
-  BEFINTLIGT VILTSTÄNGSEL
-  BEFINTLIG VÄGKANT
-  BEFINTLIG VÄGMITT
-  BEFINTLIGT VÄGRÄCKE
-  BEFINTLIGT MITTRÄCKE
-  HSP I MARK / HSP LUFTLEDNING
-  LSP I MARK / LSP LUFTLEDNING
-  TELE LUFT/MARK
-  OPTO-KABEL I MARK
-  X BEFINTLIG GRIND/STÄNGSEL RIVS



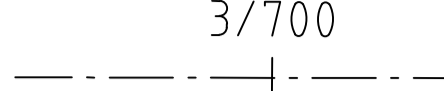


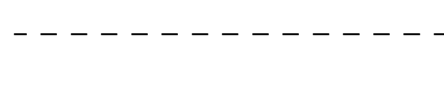












SEKTION 0/000 GRÄNS FÖR VÄGPLAN

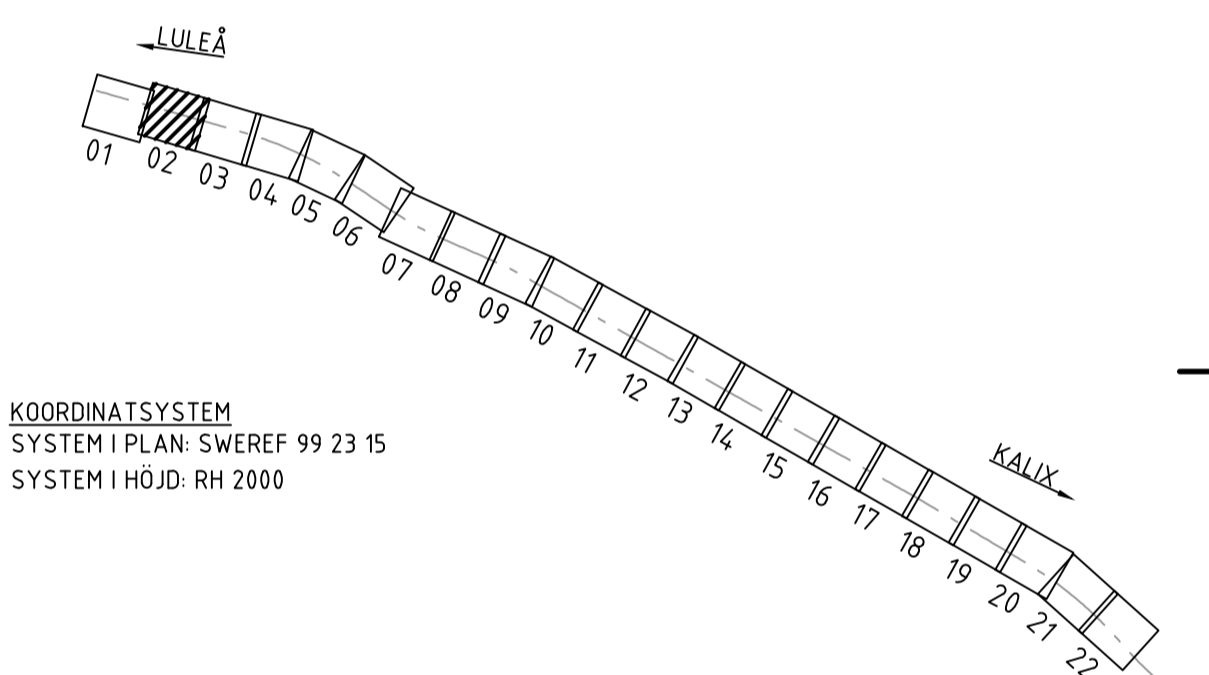


<b>TYP AV PLAN</b>		<b>VÄGPLAN</b>	
GRANSKNINGSSTATUS / SYFTE			
<b>HANDLINGSTYP</b>			
<b>GRANSKNINGSHANDLING</b>			
DATUM		LEVERANS / ÄNDRINGS-PM	
2021-02-03			
OBJEKT			
E4 FAUNAPASSAGER			
DELOMRÅDE / BANDEL			
RAGGDYNAN			
ANLÄGGNINGSDDEL			
VÄG E4 MED ANSLUTNINGSVÄGAR			
OBJEKTNUMMER / KM		KONSTRUKTIONNUMMER	
169070			
BESTÄLLARE		LEVERANTÖR	
			
SKAPAD AV		UPPDRAGSNUMMER	
DENNIS KITTI		10297144	
GODKÄND AV		ÄNDELNING	
MIKAEL ERIKSSON		5540	
RITNINGSTYP			
PLAN			
TEKNIKOMRÅDE / INNEHÅLL			
VÄGUTFORMNING OCH TRAFIK			
BESKRIVNING			
VILTSTÄNGSELÄTGÅRD			
KM 0/000-0/280			
ILLUSTRATIONSKARTA			
SKALA	FORMAT	FÖRVALTNINGSNUMMER	
1:500	A1		
RITNINGNUMMER	BLAD	NÄSTA BLAD	BET
101T0501			




### TECKENFÖRKLARING

-  3/700 LÄNGDMÄTNING LÄNGS BEFINTLIG VÄG
-  BEFINTLIGT VÄGOMRÅDE
-  NYTT VÄGOMRÅDE
-  12:1 FASTIGHETSGRÄNS OCH FASTIGHETSBETECKNING
-  TRAKTGRÄNS
-  NYTT VILTSTÄNGSEL
-  BEFINTLIGT VILTSTÄNGSEL
-  BEFINTLIG VÄGKANT
-  BEFINTLIG VÄGMITT
-  BEFINTLIGT VÄGRÄCKE
-  BEFINTLIGT MITTRÄCKE
-  HSP I MARK / HSP LUFTLEDNING
-  LSP I MARK / LSP LUFTLEDNING
-  TELE LUFT/MARK
-  OPTO-KABEL I MARK
-  X BEFINTLIG GRIND/STÄNGSEL RIVS

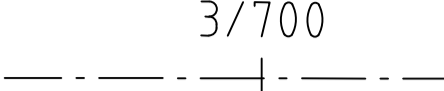


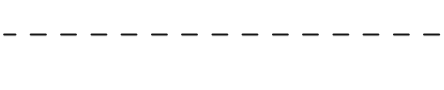














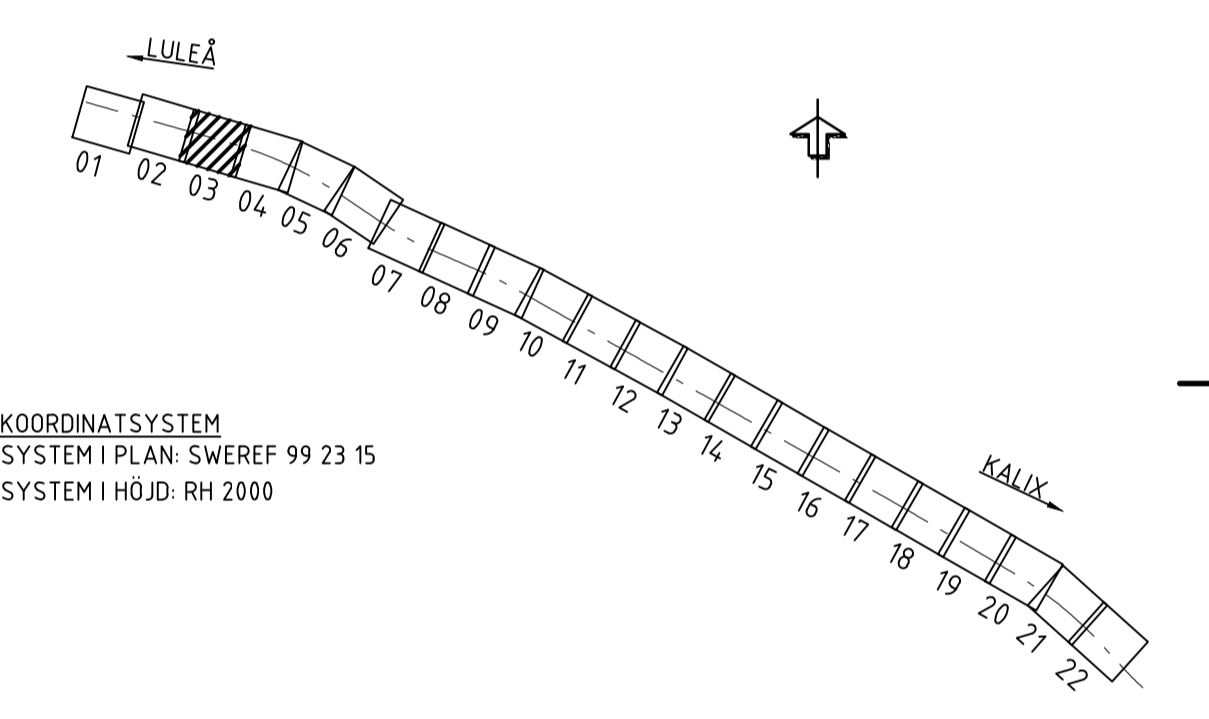
KOORDINATSYSTEM  
 SYSTEM I PLAN: SWEREF 99 23 15  
 SYSTEM I HÖJD: RH 2000

TYP AV PLAN		<b>VÄGPLAN</b>	
GRANSKNINGSSTATUS / SYFTE			
HANDLINGSTYP			
<b>GRANSKNINGSHANDLING</b>			
DATUM	2021-02-03	LEVERANS / ÄNDRINGS-PM	
OBJEKT			
<b>E4 FAUNAPASSAGER</b>			
DELOMRÅDE / BANDEL			
<b>RAGGDYNAN</b>			
ANLÄGGNINGSDDEL			
<b>VÄG E4 MED ANSLUTNINGSVÄGAR</b>			
OBJEKTNUMMER / KM	169070	KONSTRUKTIONNUMMER	
BESTÄLLARE		LEVERANTÖR	
SKAPAD AV	DENNIS KITTI	JUPPDRAGSNUMMER	10297144
GODKÄND AV	MIKAEL ERIKSSON	AVDELNING	5540
RITNINGSTYP			
<b>PLAN</b>			
TEKNIKOMRÅDE / INNEHÅLL			
<b>VÄGUTFORMNING OCH TRAFIK</b>			
BESKRIVNING			
<b>VILTSTÄNGSELÄTGÄRD</b>			
<b>KM 0/280-0/560</b>			
<b>ILLUSTRATIONSKARTA</b>			
SKALA	1:500	FORMAT	A1
RITNINGSNUMMER	101T0502	FÖRVALTNINGSNUMMER	
BLAD		NÄSTA BLAD	
BET			

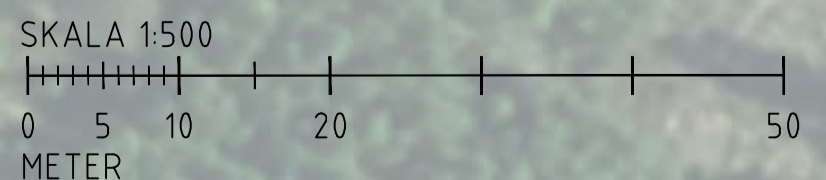


### TECKENFÖRKLARING

-  3/700 LÄNGDMÄTNING LÄNGS BEFINTLIG VÄG
-  BEFINTLIGT VÄGOMRÅDE
-  NYTT VÄGOMRÅDE
-  12:1 FASTIGHETSGRÄNS OCH FASTIGHETS BETECKNING
-  TRAKTGRÄNS
-  NYTT VILTSTÄNGSEL
-  BEFINTLIG VILTSTÄNGSEL
-  BEFINTLIG VÄGKANT
-  BEFINTLIG VÄGMITT
-  BEFINTLIG VÄGRÄCKE
-  BEFINTLIG MITTRÄCKE
-  HSP I MARK / HSP LUFTLEDNING
-  LSP I MARK / LSP LUFTLEDNING
-  TELE LUFT/MARK
-  OPTO-KABEL I MARK
-  X BEFINTLIG GRIND/STÄNGSEL RIVS



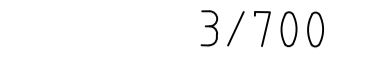
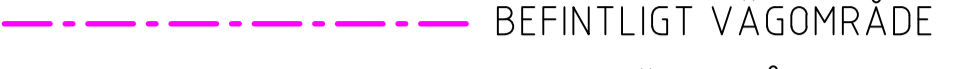

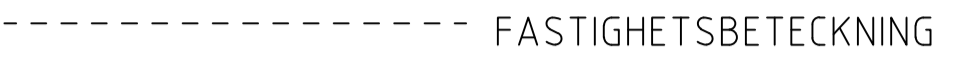
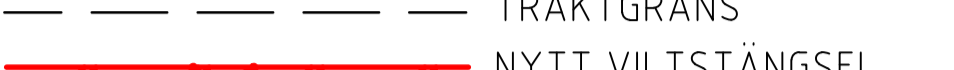
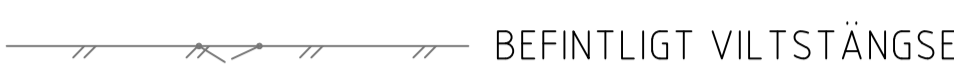
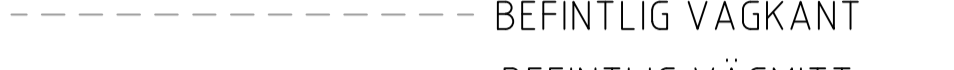
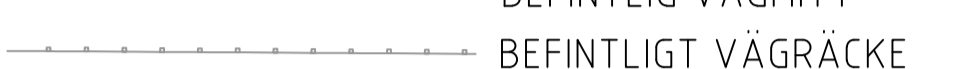


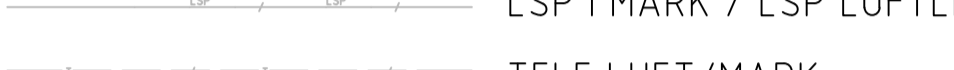

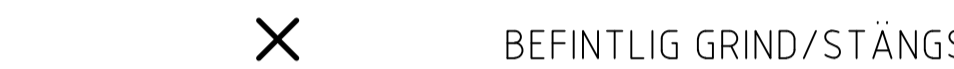



TYP AV PLAN		<b>VÄGPLAN</b>	
GRANSKNINGSSTATUS / SYFTE			
HANDLINGSTYP			
<b>GRANSKNINGSHANDLING</b>			
DATUM	2021-02-03	LEVERANS / ÄNDRINGS-PM	
OBJEKT			
<b>E4 FAUNAPASSAGER</b>			
DELOMRÅDE / BANDEL			
<b>RAGGDYNNAN</b>			
ANLÄGGNINGSDDEL			
<b>VÄG E4 MED ANSLUTNINGSVÄGAR</b>			
OBJEKTNUMMER / KM	169070	KONSTRUKTIONSNUMMER	
BESTÄLLARE		LEVERANTÖR	
SKAPAD AV	DENNIS KITTI	UPPDRAGSNUMMER	10297144
GODKÄND AV	MIKAEL ERIKSSON	AVDELNING	5540
RITNINGSTYP			
<b>PLAN</b>			
TEKNIKOMRÅDE / INNEHÅLL			
<b>VÄGUTFORMNING OCH TRAFIK</b>			
BESKRIVNING			
<b>VILTSTÄNGSELÄTGÅRD</b>			
<b>KM 0/560-0/840</b>			
<b>ILLUSTRATIONSKARTA</b>			
SKALA	1:500	FORMAT	A1
RITNINGSNUMMER	101T0503	FÖRVALTNINGSNUMMER	
BLAD		NÄSTA BLAD	
BET			

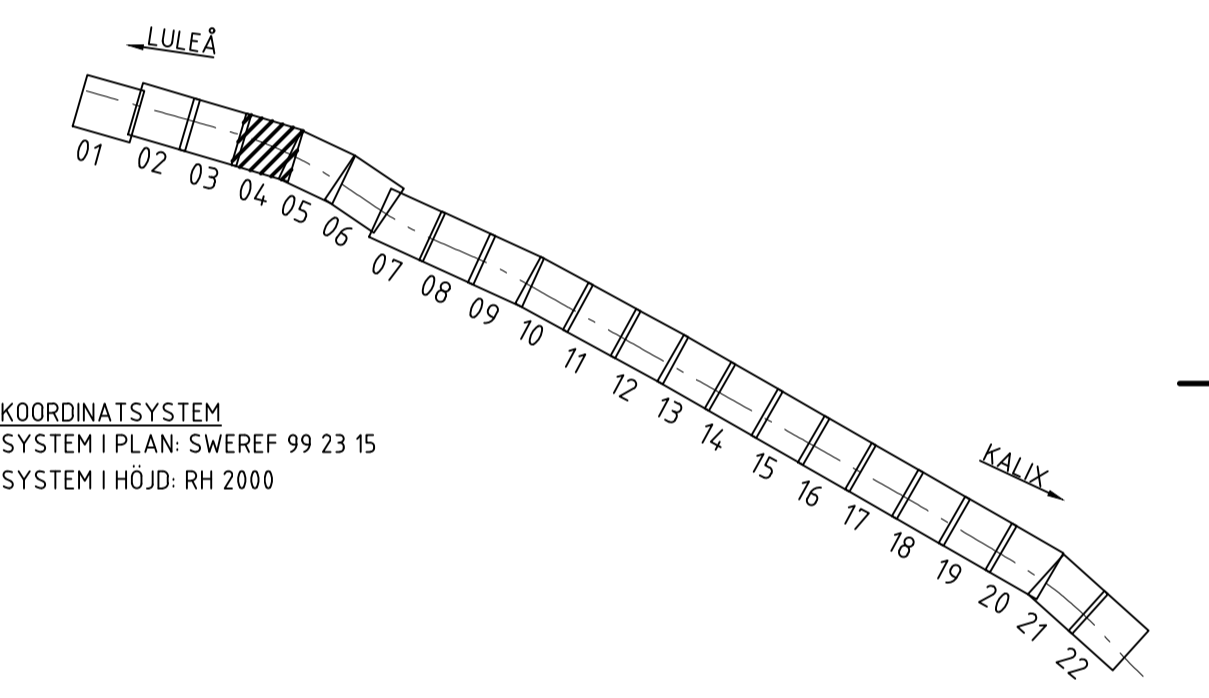




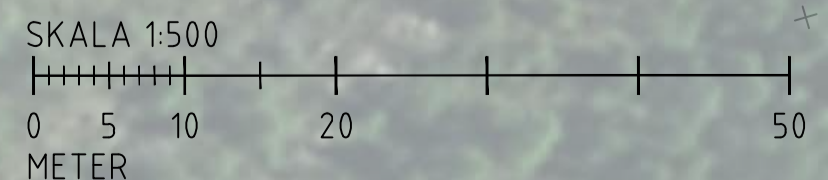
KONNEKTION TILL RITNING 03  
KONNEKTION TILL RITNING 04

### TECKENFÖRKLARING

-  3/700 LÄNGDMÄTNING LÄNGS  
BEFINTLIG VÄG
-  BEFINTLIGT VÄGOMRÅDE
-  NYTT VÄGOMRÅDE
-  12:1 FASTIGHETSGRÄNS OCH  
FASTIGHETS BETECKNING
-  TRAKTGRÄNS
-  NYTT VILTSTÄNGSEL
-  BEFINTLIGT VILTSTÄNGSEL
-  BEFINTLIG VÄGKANT
-  BEFINTLIG VÄGMITT
-  BEFINTLIGT VÄGRÄCKE
-  BEFINTLIGT MITTRÄCKE
-  HSP I MARK / HSP LUFTLEDNING
-  LSP I MARK / LSP LUFTLEDNING
-  TELE LUFT/MARK
-  OPTO-KABEL I MARK
-  X BEFINTLIG GRIND/STÄNGSEL RIVS



COORDINATSYSTEM  
SYSTEM I PLAN: SWEREF 99 23 15  
SYSTEM I HÖJD: RH 2000

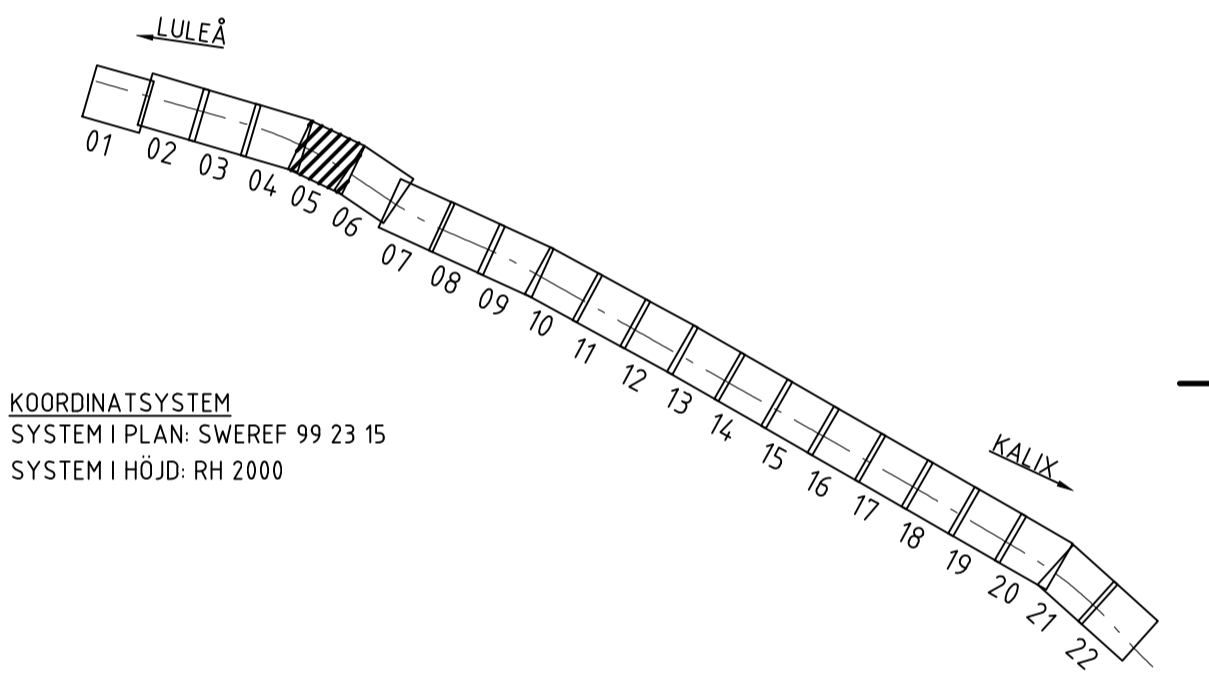


TYP AV PLAN		<b>VÄGPLAN</b>	
GRANSKNINGSSTATUS / SYFTE			
HANDLINGSTYP			
<b>GRANSKNINGSHANDLING</b>			
DATUM	2021-02-03	LEVERANS / ÄNDRINGS-PM	
OBJEKT			
<b>E4 FAUNAPASSAGER</b>			
DELOMRÅDE / BANDEL			
<b>RAGGDYNAN</b>			
ANLÄGGNINGSDDEL			
<b>VÄG E4 MED ANSLUTNINGSVÄGAR</b>			
OBJEKTNUMMER / KM	169070	KONSTRUKTIONSNUMMER	
BESTÄLLARE		LEVERANTÖR	
SKAPAD AV	DENNIS KITTI	JPPORAGNSNUMMER	10297144
GODKÄND AV	MIKAEL ERIKSSON	AVDELNING	5540
RITNINGSTYP			
<b>PLAN</b>			
TEKNIKOMRÅDE / INNEHÅLL			
<b>VÄGUTFORMNING OCH TRAFIK</b>			
BESKRIVNING			
<b>VILTSTÄNGSELÄTGÅRD</b>			
<b>KM 0/840-1/120</b>			
<b>ILLUSTRATIONSKARTA</b>			
SKALA	1:500	FORMAT	A1
RITNINGSNUMMER	101T0504	FÖRVALTNINGSNUMMER	
BLAD		NÄSTA BLAD	
BET			

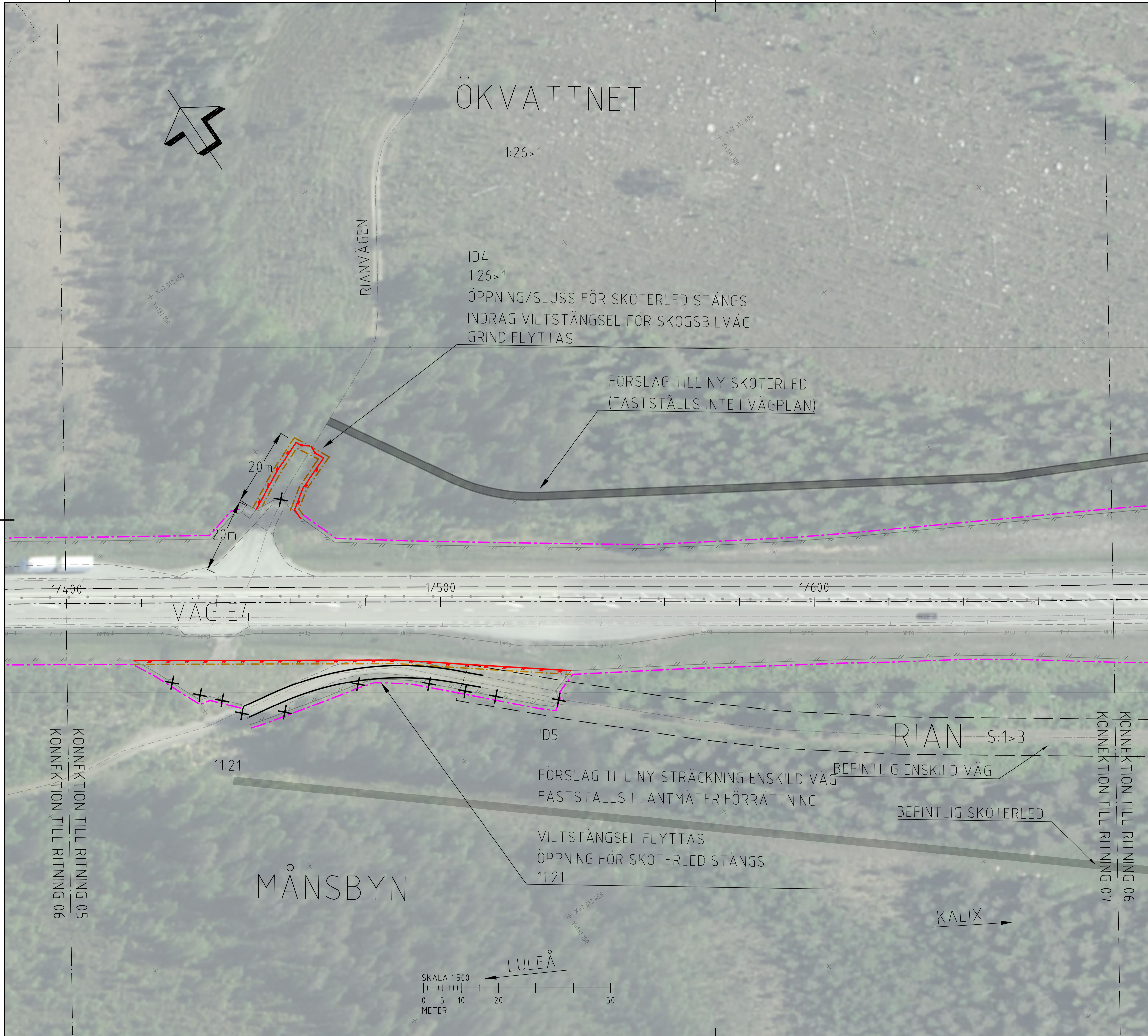


### TECKENFÖRKLARING

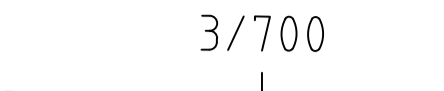


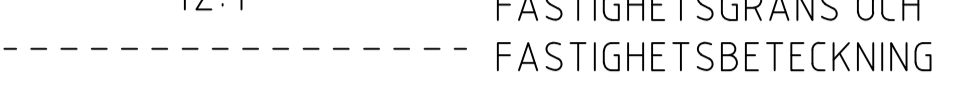
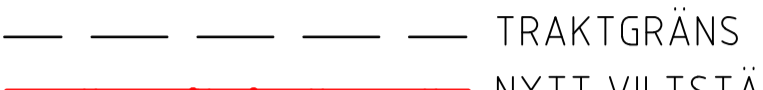







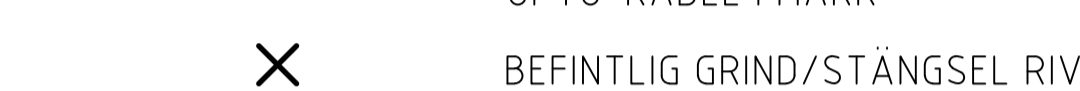



	3/700	LÅNGDMÄTNING LÄNGS
		BEFINTLIG VÄG
		BEFINTLIGT VÄGOMRÅDE
		NYTT VÄGOMRÅDE
	12:1	FASTIGHETSGRÄNS OCH FASTIGHETS BETECKNING
		TRAKTGRÄNS
		NYTT VILTSTÄNGSEL
		BEFINTLIG VILTSTÄNGSEL
		BEFINTLIG VÄGKANT
		BEFINTLIG VÄGMITT
		BEFINTLIGT VÄGRÄCKE
		BEFINTLIGT MITTRÄCKE
		HSP I MARK / HSP LUFTLEDNING
		LSP I MARK / LSP LUFTLEDNING
		TELE LUFT/MARK
		OPTO-KABEL I MARK
	X	BEFINTLIG GRIND/STÄNGSEL RIVS

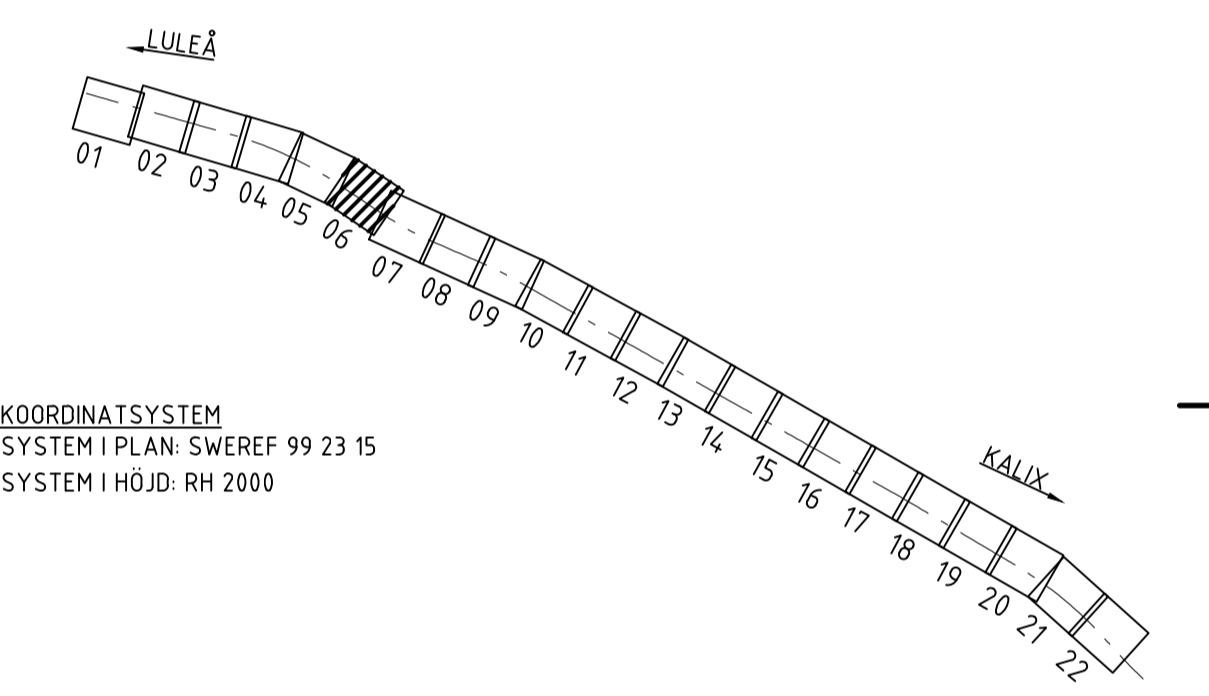


TYP AV PLAN		<b>VÄGPLAN</b>	
GRANSKNINGSSTATUS / SYFTE			
HANDLINGSTYP			
<b>GRANSKNINGSHANDLING</b>			
DATUM	2021-02-03	LEVERANS / ÄNDRINGS-PM	
OBJEKT			
<b>E4 FAUNAPASSAGER</b>			
DELOMRÅDE / BANDEL			
<b>RAGGDYNNAN</b>			
ANLÄGGNINGSDDEL			
<b>VÄG E4 MED ANSLUTNINGSVÄGAR</b>			
OBJEKTNUMMER / KM	169070	KONSTRUKTIONNUMMER	
BESTÄLLARE		LEVERANTÖR	
SKAPAD AV	DENNIS KITTI	UPPDRAGSNUMMER	10297144
GODKÄND AV	MIKAEL ERIKSSON	AVDELNING	5540
RITNINGSTYP			
<b>PLAN</b>			
TEKNIKOMRÅDE / INNEHÅLL			
<b>VÄGUTFORMNING OCH TRAFIK</b>			
BESKRIVNING			
<b>VILTSTÄNGSELÄTGÄRD</b>			
<b>KM 1/120-1/400</b>			
<b>ILLUSTRATIONSKARTA</b>			
SKALA	1:500	FORMAT	A1
RITNINGNUMMER	101T0505	FÖRVALTNINGSNUMMER	
BLAD		NÄSTA BLAD	
BET			



**TECKENFÖRKLARING**

-  3/700 LÄNGDMÄTNING LÄNGS BEFINTLIG VÄG
-  BEFINTLIGT VÄGOMRÅDE
-  NYTT VÄGOMRÅDE
-  12:1 FASTIGHETSGRÄNS OCH FASTIGHETS BETECKNING
-  TRAKTGRÄNS
-  NYTT VILTSTÄNGSEL
-  BEFINTLIG VILTSTÄNGSEL
-  BEFINTLIG VÄGKANT
-  BEFINTLIG VÄGMITT
-  BEFINTLIGT VÄGRÄCKE
-  BEFINTLIGT MITTRÄCKE
-  HSP I MARK / HSP LUFTLEDNING
-  LSP I MARK / LSP LUFTLEDNING
-  TELE LUFT/MARK
-  OPTO-KABEL I MARK
-  X BEFINTLIG GRIND/STÄNGSEL RIVS



KONNEKTION TILL RITNING 05  
KONNEKTION TILL RITNING 06

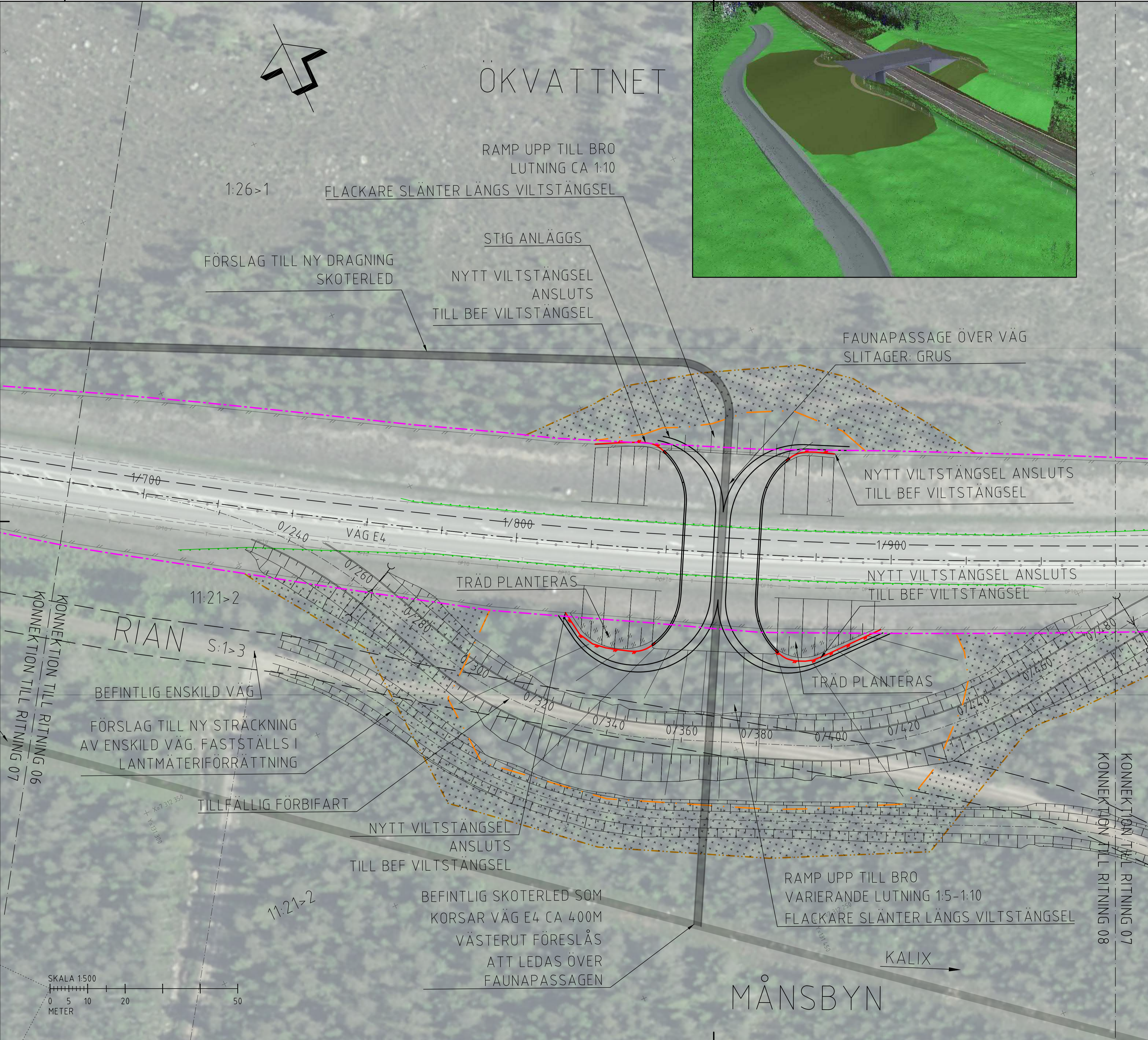
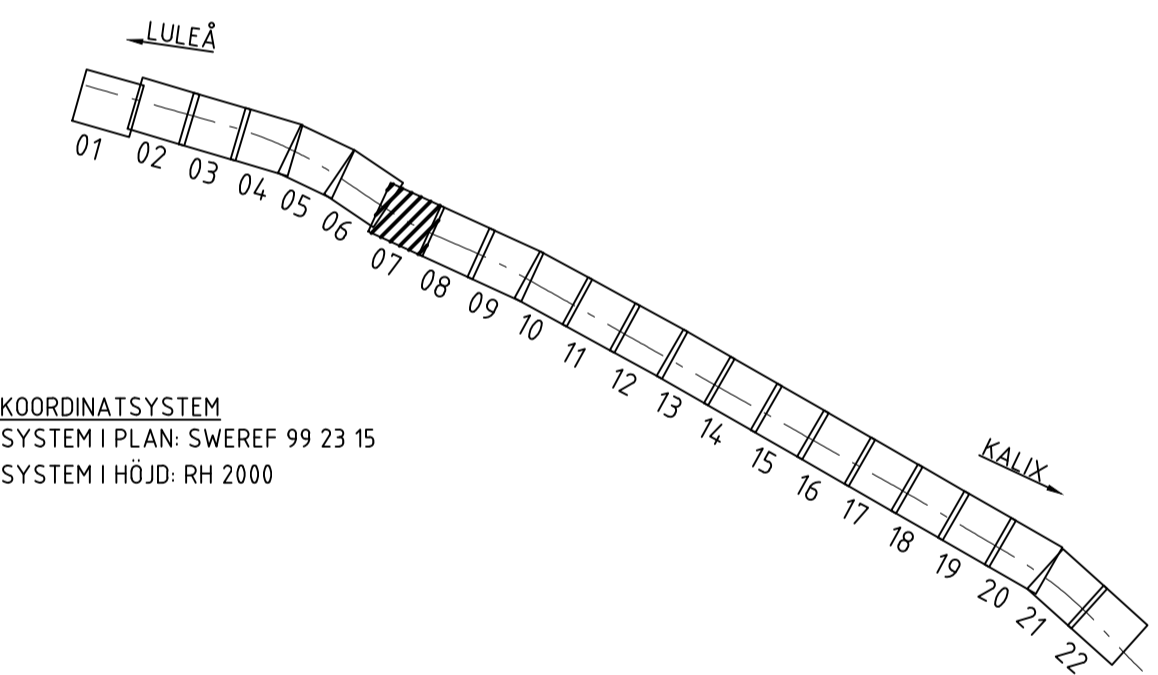
KONNEKTION TILL RITNING 06  
KONNEKTION TILL RITNING 07

TYP AV PLAN		<b>VÄGPLAN</b>	
GRANSKNINGSSTATUS / SYFTE			
HANDLINGSTYP			
<b>GRANSKNINGSHANDLING</b>			
DATUM	2021-02-03	LEVERANS / ÄNDRINGS-PM	
OBJEKT			
<b>E4 FAUNAPASSAGER</b>			
DELOMRÅDE / BANDEL			
<b>RAGGDYNNAN</b>			
ANLÄGGNINGSDDEL			
<b>VÄG E4 MED ANSLUTNINGSVÄGAR</b>			
OBJEKTNUMMER / KM	169070	KONSTRUKTIONNUMMER	
BESTÄLLARE		LEVERANTÖR	
SKAPAD AV	DENNIS KITTI	JUPPDRAGSNUMMER	10297144
GODKÄND AV	MIKAEL ERIKSSON	AVDELNING	5540
RITNINGSTYP			
<b>PLAN</b>			
TEKNIKOMRÅDE / INNEHÅLL			
<b>VÄGUTFORMNING OCH TRAFIK</b>			
BESKRIVNING			
<b>VILTSTÄNGSELÄTGÄRD</b>			
<b>KM 1/400-1/680</b>			
<b>ILLUSTRATIONSKARTA</b>			
SKALA	1:500	FORMAT	A1
RITNINGNUMMER	101T0506	FÖRVALTNINGSNUMMER	
BLAD		NÄSTA BLAD	
BET			



**TECKENFÖRKLARING**

- 3/700 LÄNGDMÄTNING LÄNGS BEFINTLIG VÄG
- 0/240 OMFARTSVÄG
- NY SLÄNT
- BEFINTLIGT VÄGOMRÅDE
- NYTT VÄGOMRÅDE
- AVGRÄNSNING MELLAN OLIKA TYPER AV MARKANSPRÅK
- OMRÅDE SOM AVSER TILLFÄLLIG NYTTJANDERÄTT
- 12:1 FASTIGHETSGRÄNS OCH FASTIGHETSBETECKNING
- TRAKTGRÄNS
- NYTT VILTSTÄNGSEL
- BEF VILTSTÄNGSEL
- BEF VÄGRÄCKE
- NYTT VÄGRÄCKE
- BEFINTLIG VÄGKANT
- BEFINTLIG VÄGMITT
- NY TRUMMA
- HSP I MARK / HSP LUFTLEDNING
- LSP I MARK / LSP LUFTLEDNING
- TELE LUFT/MARK
- OPTO-KABEL I MARK

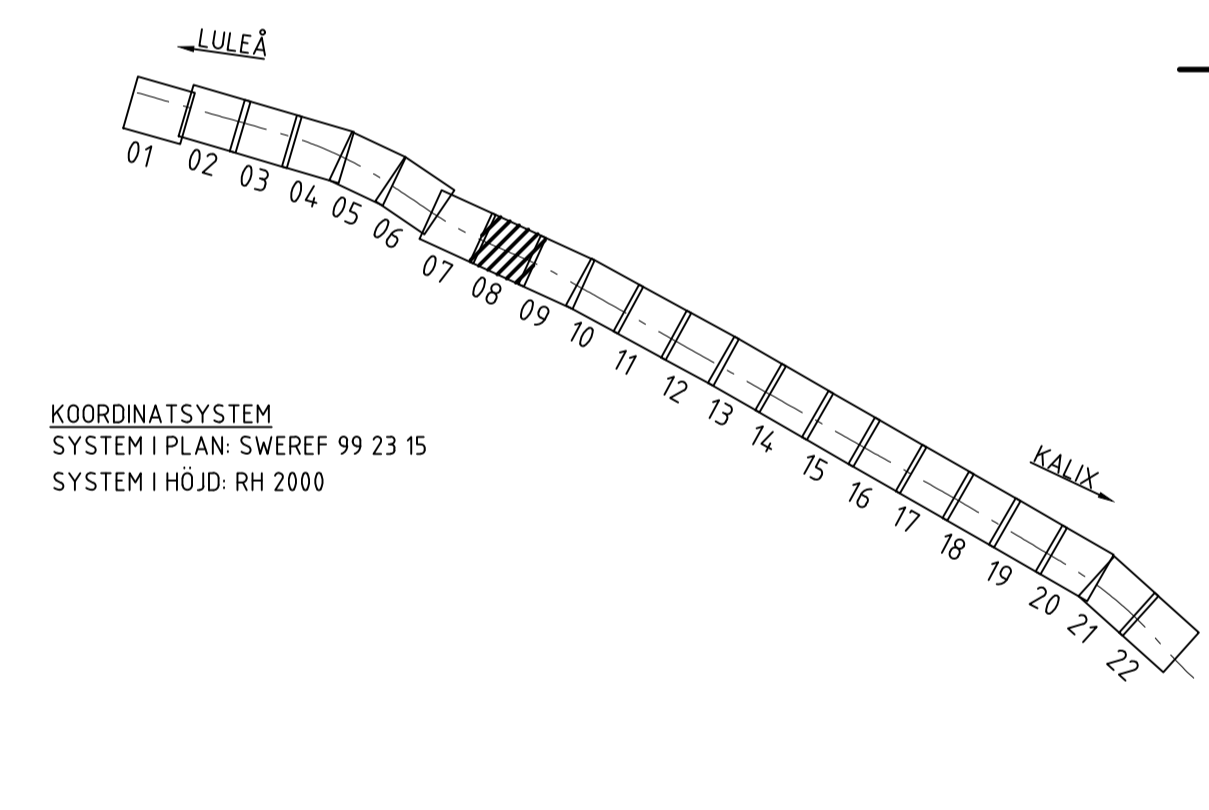


TYP AV PLAN		<b>VÄGPLAN</b>	
GRANSKNINGSSTATUS / SYFTE			
HANDLINGSTYP			
<b>GRANSKNINGSHANDLING</b>		LEVERANS / ÄNDRINGS-PM	
DATUM		2021-02-03	
OBJEKT			
<b>E4 FAUNAPASSAGER</b>			
DELOMRÅDE / BANDEL			
<b>RAGGDYNNAN</b>			
ANLÄGGNINGSDEL			
<b>VÄG E4 MED ANSLUTNINGSVÄGAR</b>			
OBJEKTNUMMER / KM		KONSTRUKTIONNUMMER	
169070			
BESTÄLLARE		LEVERANTÖR	
<b>TRAFIKVERKET</b>		<b>wsp</b>	
SKAPAD AV		JUPPDRAGSNUMMER	
DENNIS KITTI		10297144	
GODKÄND AV		AVDELNING	
MIKAEL ERIKSSON		5540	
RITNINGSTYP			
<b>PLAN</b>			
TEKNIKOMRÅDE / INNEHÅLL			
<b>VÄGUTFORMNING OCH TRAFIK</b>			
BESKRIVNING			
<b>FAUNAPASSAGE</b>			
<b>KM 1/680-1/960</b>			
<b>ILLUSTRATIONSKARTA</b>			
SKALA	FORMAT	FÖRVALTNINGSNUMMER	
1:500	A1		
RITNINGNUMMER	BLAD	NÄSTA BLAD	BET
101T0507			



### TECKENFÖRKLARING

	LÄNGDMÄTNING LÄNGS BEFINTLIG VÄG
	OMFARTSVÄG
	NY SLÄNT
	BEFINTLIGT VÄGOMRÅDE
	NYTT VÄGOMRÅDE
	AVGRÄNSNING MELLAN OLIKA TYPER AV MARKANSPRÅK
	OMRÅDE SOM AVSER TILLFÄLLIG NYTTJANDERÄTT
	FASTIGHETSGRÄNS OCH FASTIGHETSBETECKNING
	TRAKTGRÄNS
	NYTT VILTSTÄNGSEL
	BEF VILTSTÄNGSEL
	BEF VÄGRÄCKE
	NYTT VÄGRÄCKE
	BEFINTLIG VÄGKANT
	BEFINTLIG VÄGMITT
	NY TRUMMA
	HSP I MARK / HSP LUFTLEDNING
	LSP I MARK / LSP LUFTLEDNING
	TELE LUFT/MARK
	OPTO-KABEL I MARK

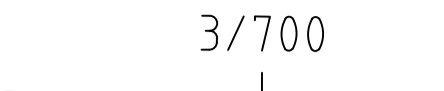


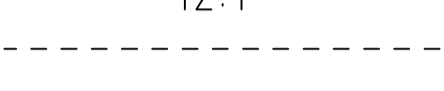
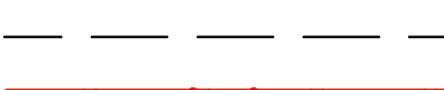












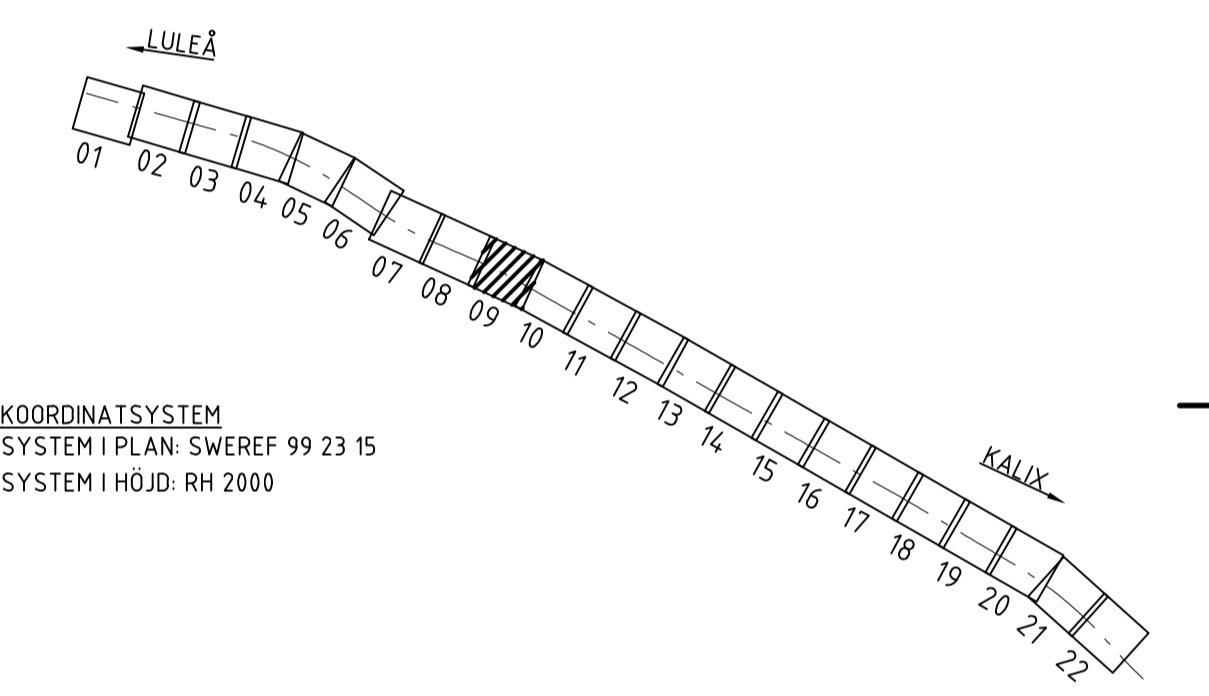
TYP AV PLAN		<b>VÄGPLAN</b>	
GRANSKNINGSSTATUS / SYFTE			
HANDLINGSTYP			
<b>GRANSKNINGSHANDLING</b>			
DATUM		LEVERANS / ÄNDRINGS-PM	
2021-02-03			
OBJEKT			
<b>E4 FAUNAPASSAGER</b>			
DELOMRÅDE / BANDEL			
<b>RAGGDYNAN</b>			
ANLÄGGNINGSDDEL			
<b>VÄG E4 MED ANSLUTNINGSVÄGAR</b>			
OBJEKTNUMMER / KM		KONSTRUKTIONNUMMER	
169070			
BESTÄLLARE		LEVERANTÖR	
SKAPAD AV		JUPPDRAGSNUMMER	
DENNIS KITTI		10297144	
GODKÄND AV		ÄNDRING	
JOAKIM NOREN		5540	
RITNINGSTYP			
PLAN			
TEKNIKOMRÅDE / INNEHÅLL			
VÄGUTFORMNING OCH TRAFIK			
BESKRIVNING			
VILTSTÄNGSELÄTGÅRD			
KM 1/960-2/240			
ILLUSTRATIONSKARTA			
SKALA	FORMAT	FÖRVALTNINGSNUMMER	
1:500	A1		
RITNINGNUMMER	BLAD	NÄSTA BLAD	BET
101T0508			







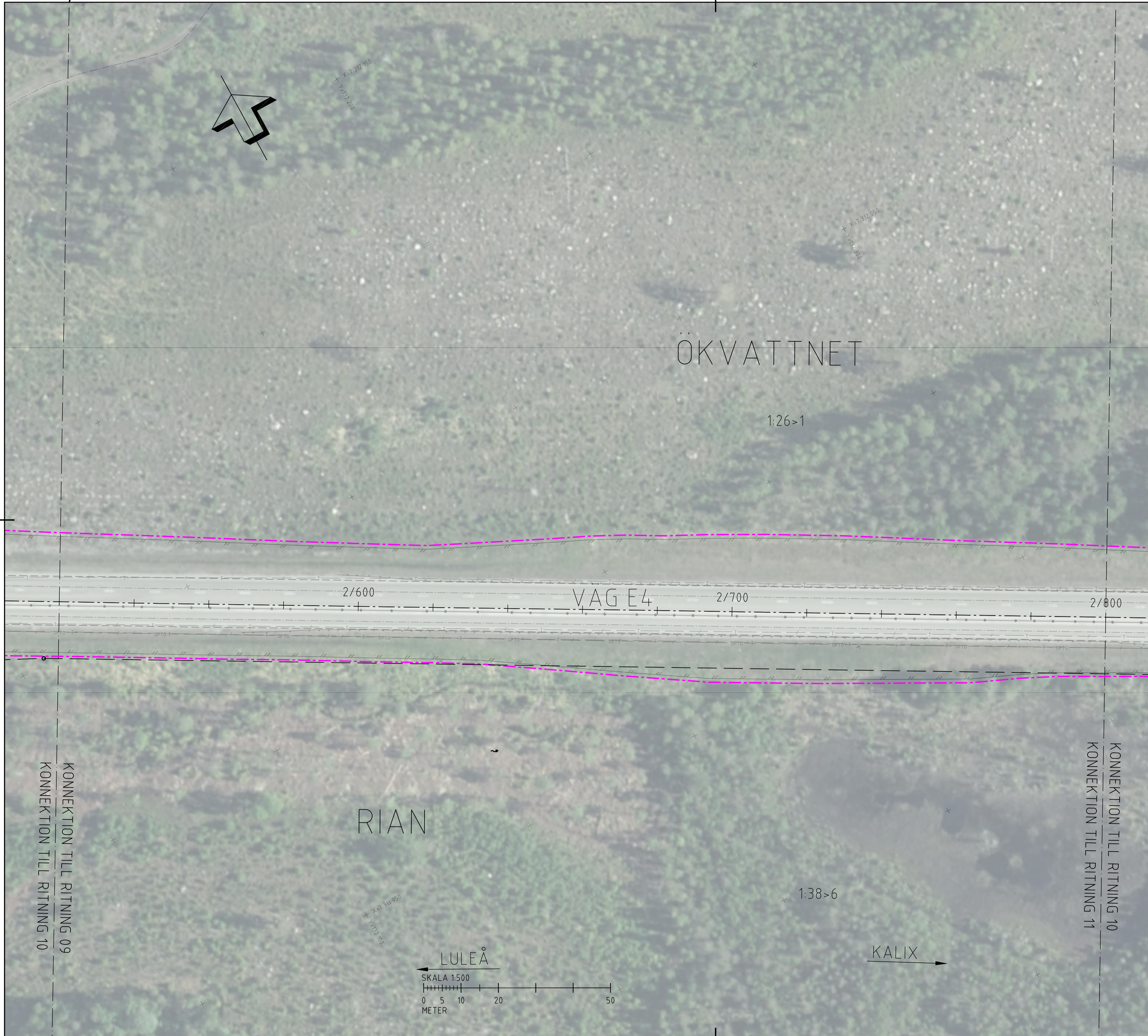
### TECKENFÖRKLARING

-  3/700 LÄNGDMÄTNING LÄNGS BEFINTLIG VÄG
-  BEFINTLIGT VÄGOMRÅDE
-  NYTT VÄGOMRÅDE
-  12:1 FASTIGHETSGRÄNS OCH FASTIGHETS BETECKNING
-  TRAKTGRÄNS
-  NYTT VILTSTÄNGSEL
-  BEFINTLIG VILTSTÄNGSEL
-  BEFINTLIG VÄGMITT
-  BEFINTLIG VÄGRÄCKE
-  BEFINTLIG MITTRÄCKE
-  HSP I MARK / HSP LUFTLEDNING
-  LSP I MARK / LSP LUFTLEDNING
-  TELE LUFT/MARK
-  OPTO-KABEL I MARK
-  X BEFINTLIG GRIND/STÄNGSEL RIVS

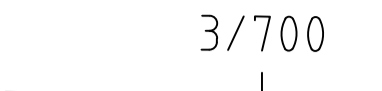


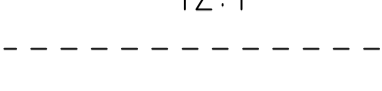
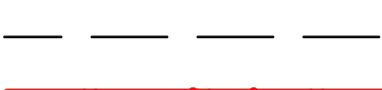












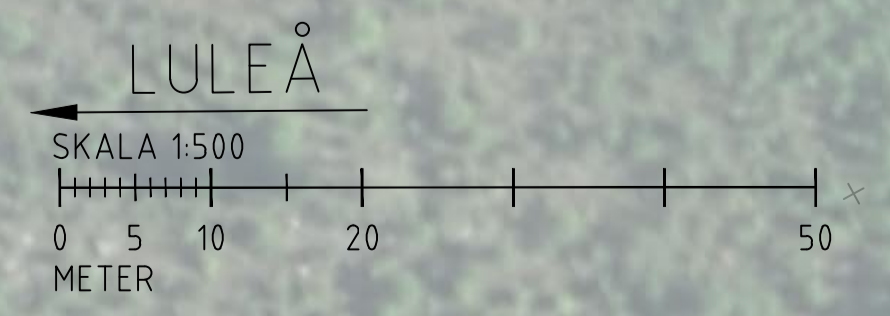
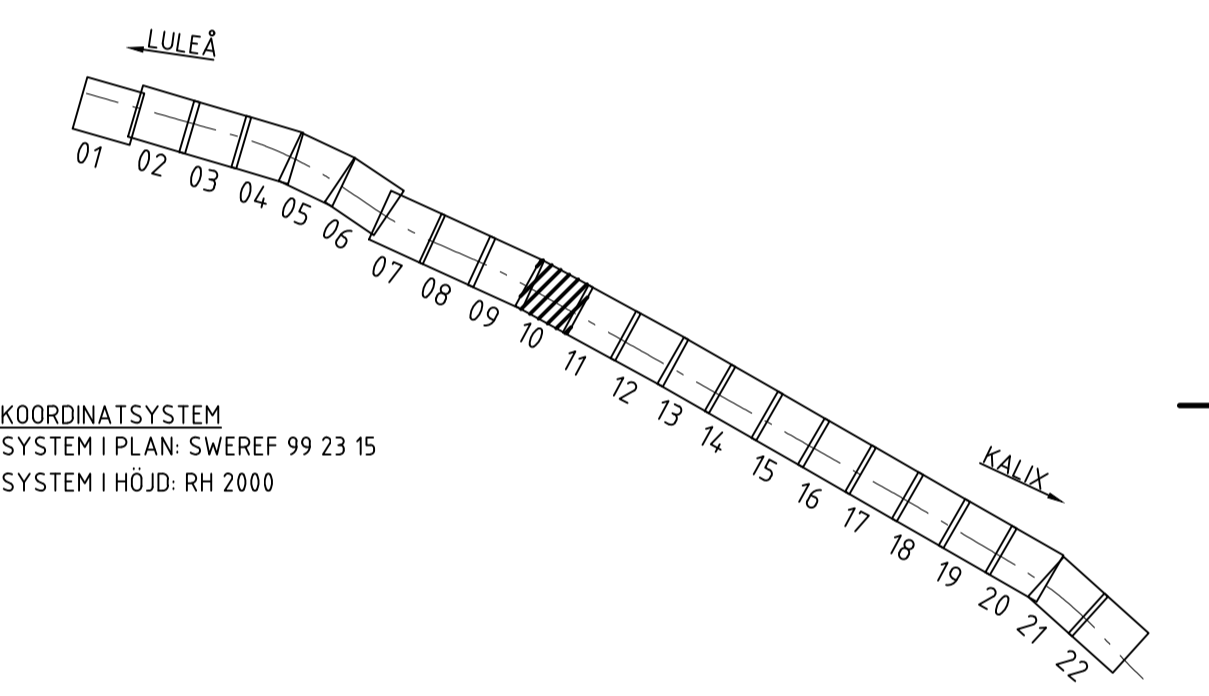
KOORDINATSYSTEM  
 SYSTEM I PLAN: SWEREF 99 23 15  
 SYSTEM I HÖJD: RH 2000

<b>TYP AV PLAN</b>		<b>VÄGPLAN</b>	
GRANSKNINGSSTATUS / SYFTE			
HANDLINGSTYP			
<b>GRANSKNINGSHANDLING</b>			
DATUM	2021-02-03	LEVERANS / ÄNDRINGS-PM	
OBJEKT			
<b>E4 FAUNAPASSAGER</b>			
DELOMRÅDE / BANDEL			
<b>RAGGDYNNAN</b>			
ANLÄGGNINGSDDEL			
<b>VÄG E4 MED ANSLUTNINGSVÄGAR</b>			
OBJEKTNUMMER / KM	169070	KONSTRUKTIONNUMMER	
BESTÄLLARE		LEVERANTÖR	
SKAPAD AV	DENNIS KITTI	JPPORAGNSNUMMER	10297144
GODKÄND AV	MIKAEL ERIKSSON	AVDELNING	5540
RITNINGSTYP			
<b>PLAN</b>			
TEKNIKOMRÅDE / INNEHÅLL			
<b>VÄGUTFORMNING OCH TRAFIK</b>			
BESKRIVNING			
<b>VILTSTÄNGSELÄTGÅRD</b>			
<b>KM 2/240-2/520</b>			
<b>ILLUSTRATIONSKARTA</b>			
SKALA	1:500	FORMAT	A1
RITNINGNUMMER	101T0509	FÖRVALTNINGSNUMMER	
BLAD		NÄSTA BLAD	
BET			



### TECKENFÖRKLARING

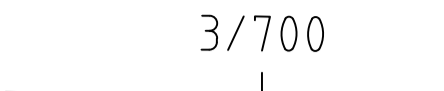


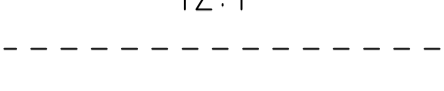
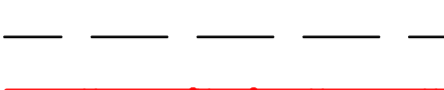











-  3/700 LÄNGDMÄTNING LÄNGS BEFINTLIG VÄG
-  BEFINTLIGT VÄGOMRÅDE
-  NYTT VÄGOMRÅDE
-  12:1 FASTIGHETSGRÄNS OCH FASTIGHETS BETECKNING
-  TRAKTGRÄNS
-  NYTT VILTSTÄNGSEL
-  BEFINTLIG VILTSTÄNGSEL
-  BEFINTLIG VÄGMITT
-  BEFINTLIG VÄGRÄCKE
-  BEFINTLIG MITTRÄCKE
-  HSP I MARK / HSP LUFTLEDNING
-  LSP I MARK / LSP LUFTLEDNING
-  TELE LUFT/MARK
-  OPTO-KABEL I MARK
-  X BEFINTLIG GRIND/STÄNGSEL RIVS

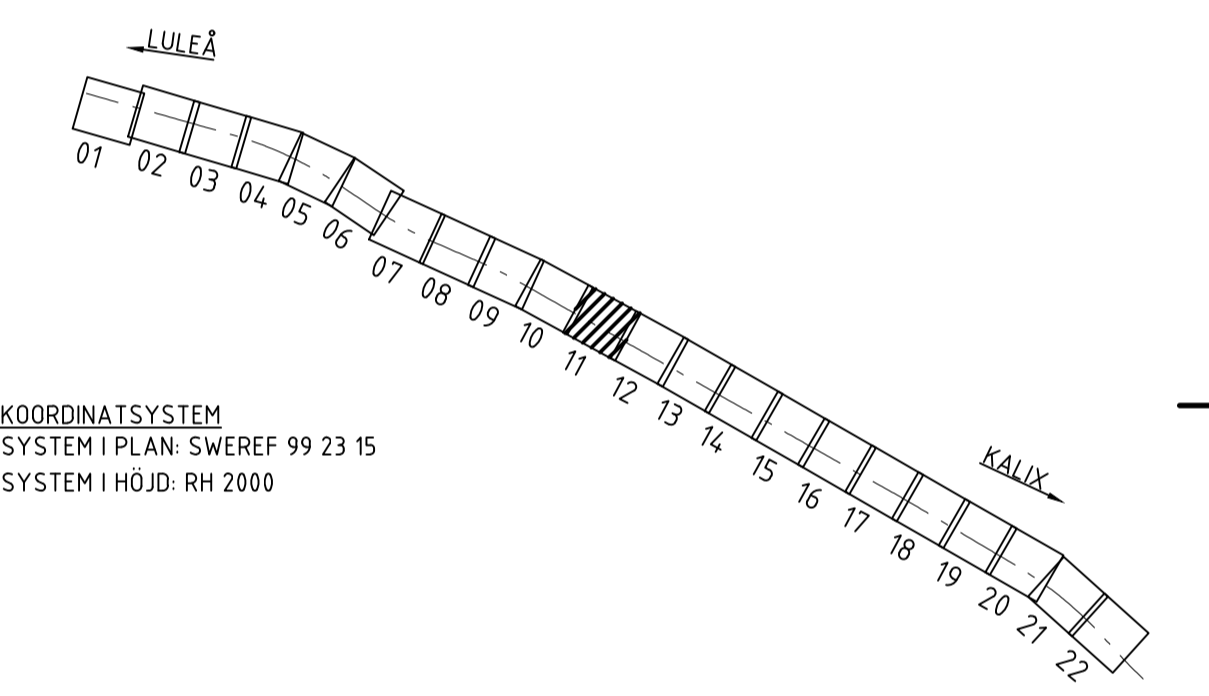


TYP AV PLAN		<b>VÄGPLAN</b>	
GRANSKNINGSSTATUS / SYFTE			
HANDLINGSTYP			
<b>GRANSKNINGSHANDLING</b>		LEVERANS / ÄNDRINGS-PM	
DATUM	2021-02-03		
OBJEKT	<b>E4 FAUNAPASSAGER</b>		
DELOMRÅDE / BANDEL			
<b>RAGGDYNNAN</b>			
ANLÄGGNINGSDDEL			
<b>VÄG E4 MED ANSLUTNINGSVÄGAR</b>			
OBJEKTNUMMER / KM	169070	KONSTRUKTIONSNUMMER	
BESTÄLLARE		LEVERANTÖR	
SKAPAD AV	DENNIS KITTI	JPPORAGNSNUMMER	10297144
GODKÄND AV	MIKAEL ERIKSSON	AVDELNING	5540
RITNINGSTYP			
<b>PLAN</b>			
TEKNIKOMRÅDE / INNEHÅLL			
<b>VÄGUTFORMNING OCH TRAFIK</b>			
BESKRIVNING			
<b>VILTSTÄNGSELÄTGÅRD</b>			
<b>KM 2/520-2/800</b>			
<b>ILLUSTRATIONSKARTA</b>			
SKALA	1:500	FORMAT	A1
RITNINGSNUMMER	101T0510	FÖRVALTNINGSNUMMER	
BLAD		NÄSTA BLAD	
BET			



### TECKENFÖRKLARING

-  3/700 LÄNGDMÄTNING LÄNGS  
BEFINTLIG VÄG
-  BEFINTLIGT VÄGOMRÅDE
-  NYTT VÄGOMRÅDE
-  12:1 FASTIGHETSGRÄNS OCH  
FASTIGHETS BETECKNING
-  TRAKTGRÄNS
-  NYTT VILTSTÄNGSEL
-  BEFINTLIG VILTSTÄNGSEL
-  BEFINTLIG VÄGKANT
-  BEFINTLIG VÄGMITT
-  BEFINTLIGT VÄGRÄCKE
-  BEFINTLIGT MITTRÄCKE
-  HSP I MARK / HSP LUFTLEDNING
-  LSP I MARK / LSP LUFTLEDNING
-  TELE LUFT/MARK
-  OPTO-KABEL I MARK
-  x BEFINTLIG GRIND/STÄNGSEL RIVS

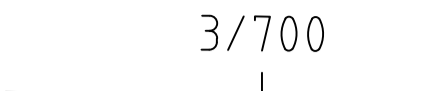


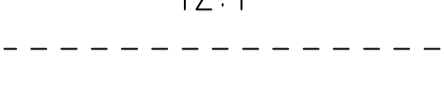
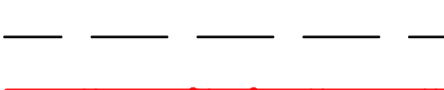













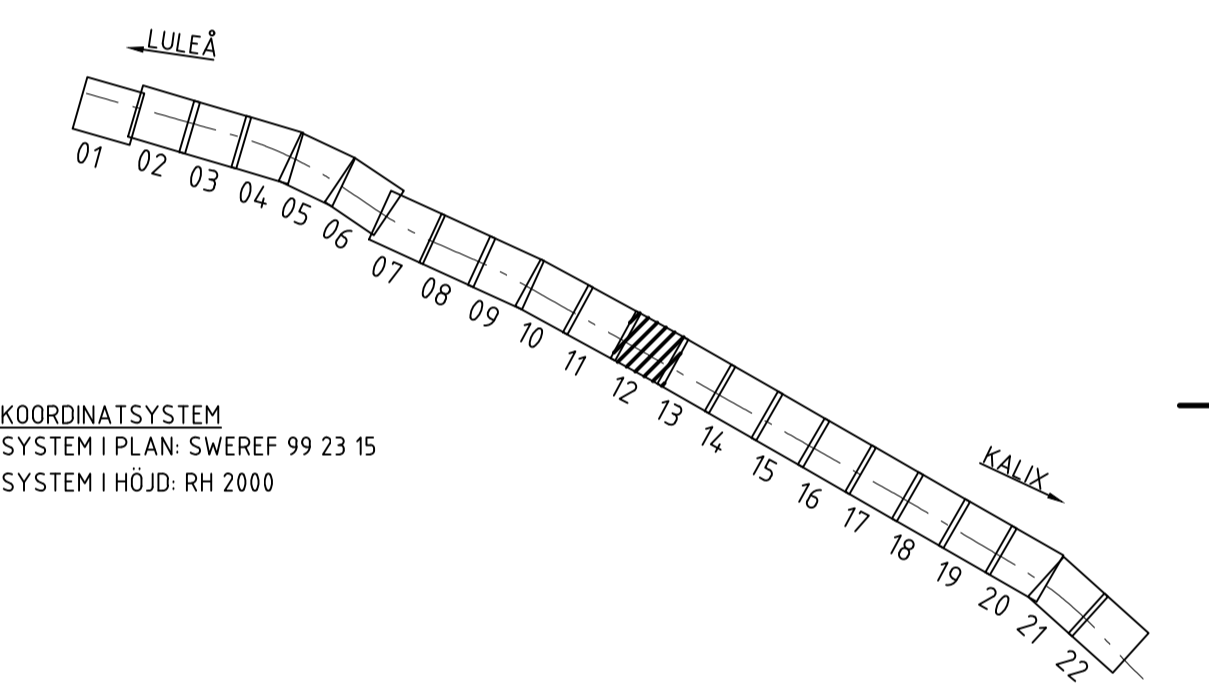
KOORDINATSYSTEM  
 SYSTEM I PLAN: SWEREF 99 23 15  
 SYSTEM I HÖJD: RH 2000

TYP AV PLAN		<b>VÄGPLAN</b>	
GRANSKNINGSSTATUS / SYFTE			
HANDLINGSTYP			
<b>GRANSKNINGSHANDLING</b>		LEVERANS / ÄNDRINGS-PM	
DATUM	2021-02-03		
OBJEKT	<b>E4 FAUNAPASSAGER</b>		
DELOMRÅDE / BANDEL			
<b>RAGGDYNAN</b>			
ANLÄGGNINGSDDEL			
<b>VÄG E4 MED ANSLUTNINGSVÄGAR</b>			
OBJEKTNUMMER / KM	169070	KONSTRUKTIONNUMMER	
BESTÄLLARE		LEVERANTÖR	
SKAPAD AV	DENNIS KITTI	JUPPDRAGSNUMMER	10297144
GODKÄND AV	MIKAEL ERIKSSON	AVDELNING	5540
RITNINGSTYP			
<b>PLAN</b>			
TEKNIKOMRÅDE / INNEHÅLL			
<b>VÄGUTFORMNING OCH TRAFIK</b>			
BESKRIVNING			
<b>VILTSTÄNGSELÄTGÅRD</b>			
<b>KM 2/800-3/080</b>			
<b>ILLUSTRATIONSKARTA</b>			
SKALA	1:500	FORMAT	A1
RITNINGNUMMER	101T0511	FÖRVALTNINGSNUMMER	
BLAD		NÄSTA BLAD	BET



### TECKENFÖRKLARING

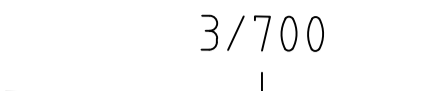



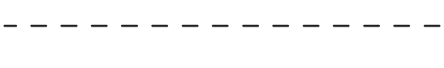











-  3/700 LÄNGDMÄTNING LÄNGS BEFINTLIG VÄG
-  BEFINTLIGT VÄGOMRÅDE
-  NYTT VÄGOMRÅDE
-  12:1 FASTIGHETSGRÄNS OCH FASTIGHETS BETECKNING
-  TRAKTGRÄNS
-  NYTT VILTSTÄNGSEL
-  BEFINTLIGT VILTSTÄNGSEL
-  BEFINTLIG VÄGKANT
-  BEFINTLIG VÄGMITT
-  BEFINTLIGT VÄGRÄCKE
-  BEFINTLIGT MITTRÄCKE
-  HSP I MARK / HSP LUFTLEDNING
-  LSP I MARK / LSP LUFTLEDNING
-  TELE LUFT/MARK
-  OPTO-KABEL I MARK
-  X BEFINTLIG GRIND/STÄNGSEL RIVS

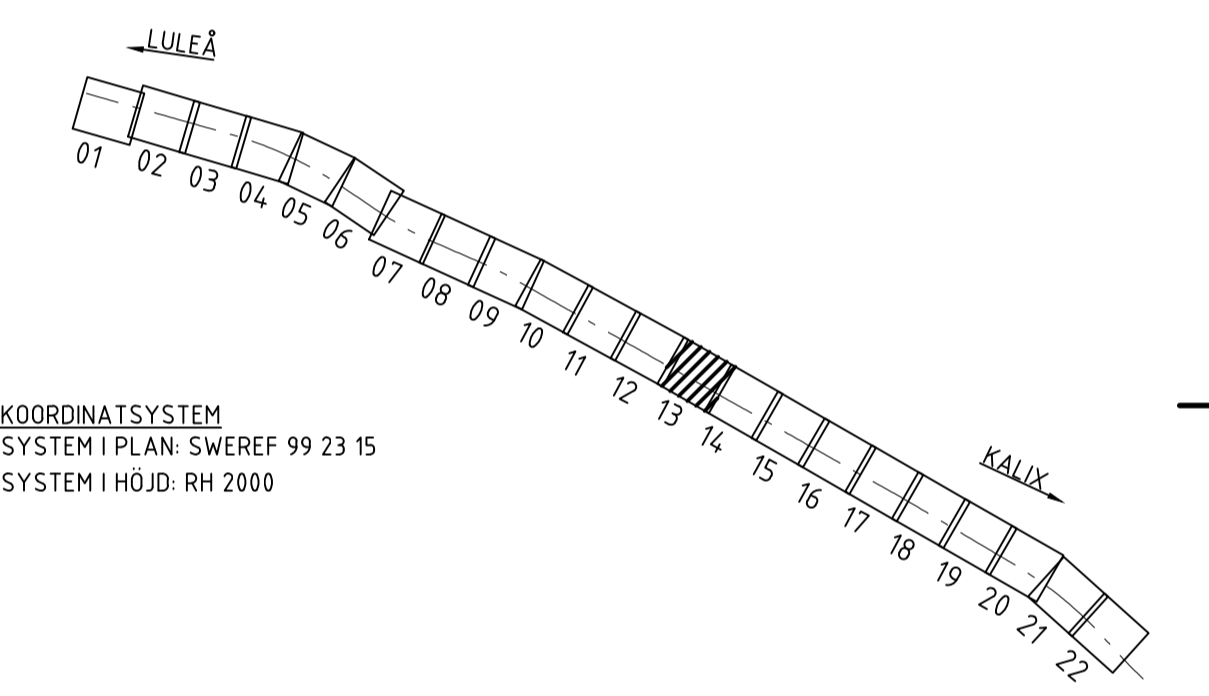


TYP AV PLAN		<b>VÄGPLAN</b>	
GRANSKNINGSSTATUS / SYFTE			
HANDLINGSTYP			
<b>GRANSKNINGSHANDLING</b>			
DATUM	2021-02-03	LEVERANS / ÄNDRINGS-PM	
OBJEKT			
<b>E4 FAUNAPASSAGER</b>			
DELOMRÅDE / BANDEL			
<b>RAGGDYNNAN</b>			
ANLÄGGNINGSDDEL			
<b>VÄG E4 MED ANSLUTNINGSVÄGAR</b>			
OBJEKTNUMMER / KM	169070	KONSTRUKTIONNUMMER	
BESTÄLLARE		LEVERANTÖR	
SKAPAD AV	DENNIS KITTI	JPPORAGSNUMMER	10297144
GODKÄND AV	MIKAEL ERIKSSON	ÄNDELNING	5540
RITNINGSTYP			
<b>PLAN</b>			
TEKNIKOMRÅDE / INNEHÅLL			
<b>VÄGUTFORMNING OCH TRAFIK</b>			
BESKRIVNING			
<b>VILTSTÄNGSELÄTGÄRD</b>			
<b>KM 3/080-3/360</b>			
<b>ILLUSTRATIONSKARTA</b>			
SKALA	1:500	FORMAT	A1
RITNINGNUMMER	101T0512	FÖRVALTNINGSNUMMER	
BLAD		NÄSTA BLAD	
BET			



**TECKENFÖRKLARING**

-  3/700 LÄNGDMÄTNING LÄNGS
-  BEFINTLIG VÄG
-  BEFINTLIGT VÄGOMRÅDE
-  NYTT VÄGOMRÅDE
-  12:1 FASTIGHETSGRÄNS OCH FASTIGHETS BETECKNING
-  TRAKTGRÄNS
-  NYTT VILTSTÄNGSEL
-  BEFINTLIGT VILTSTÄNGSEL
-  BEFINTLIG VÄGMITT
-  BEFINTLIG VÄGRÄCKE
-  BEFINTLIGT MITTRÄCKE
-  HSP I MARK / HSP LUFTLEDNING
-  LSP I MARK / LSP LUFTLEDNING
-  TELE LUFT/MARK
-  OPTO-KABEL I MARK
-  x BEFINTLIG GRIND/STÄNGSEL RIVS

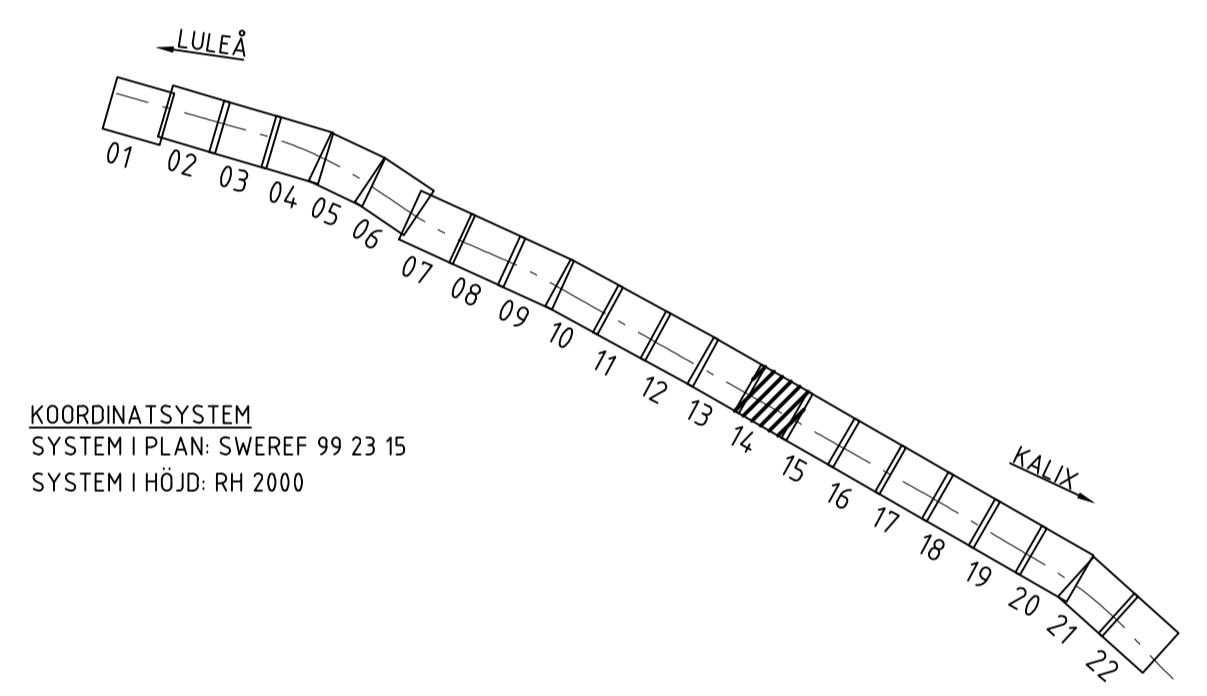


<b>TYP AV PLAN</b>		<b>VÄGPLAN</b>	
GRANSKNINGSSTATUS / SYFTE			
HANDLINGSTYP			
<b>GRANSKNINGSHANDLING</b>			
DATUM	2021-02-03	LEVERANS / ÄNDRINGS-PM	
OBJEKT	<b>E4 FAUNAPASSAGER</b>		
DELOMRÅDE / BANDEL			
<b>RAGGDYNNAN</b>			
ANLÄGGNINGSDDEL			
<b>VÄG E4 MED ANSLUTNINGSVÄGAR</b>			
OBJEKTNUMMER / KM	169070	KONSTRUKTIONSNUMMER	
BESTÄLLARE		LEVERANTÖR	
SKAPAD AV	DENNIS KITTI	UPPDRAGSNUMMER	10297144
GODKÄND AV	MIKAEL ERIKSSON	ÄVDELNING	5540
RITNINGSTYP			
<b>PLAN</b>			
TEKNIKOMRÅDE / INNEHÅLL			
<b>VÄGUTFORMNING OCH TRAFIK</b>			
BESKRIVNING			
<b>VILTSTÄNGSELÄTGÅRD</b>			
<b>KM 3/360-3/640</b>			
<b>ILLUSTRATIONSKARTA</b>			
SKALA	1:500	FORMAT	A1
RITNINGSNUMMER	101T0513	FÖRVALTNINGSNUMMER	
BLAD		NÄSTA BLAD	BET



### TECKENFÖRKLARING

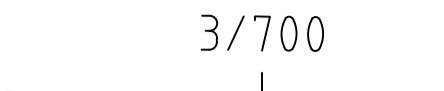


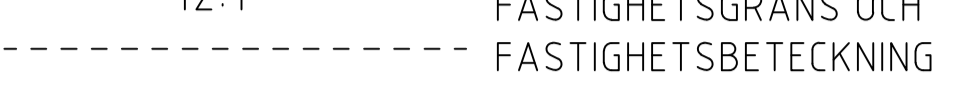
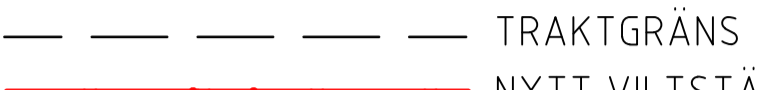







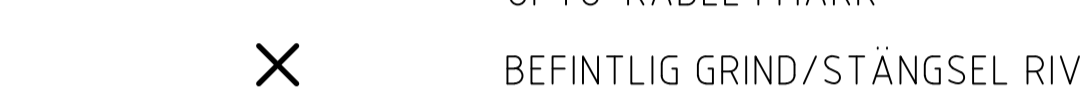



- 3/700 LÄNGDMÄTNING LÄNGS BEFINTLIG VÄG
- BEFINTLIGT VÄGOMRÅDE
- NYTT VÄGOMRÅDE
- 12:1 FASTIGHETSGRÄNS OCH FASTIGHETSBETECKNING
- TRAKTGRÄNS
- NYTT VILTSTÄNGSEL
- BEFINTLIGT VILTSTÄNGSEL
- BEFINTLIG VÄGKANT
- BEFINTLIG VÄGMITT
- BEFINTLIGT VÄGRÄCKE
- BEFINTLIGT MITTRÄCKE
- HSP I MARK / HSP LUFTLEDNING
- LSP I MARK / LSP LUFTLEDNING
- TELE LUFT/MARK
- OPTO-KABEL I MARK
- X BEFINTLIG GRIND/STÄNGSEL RIVS

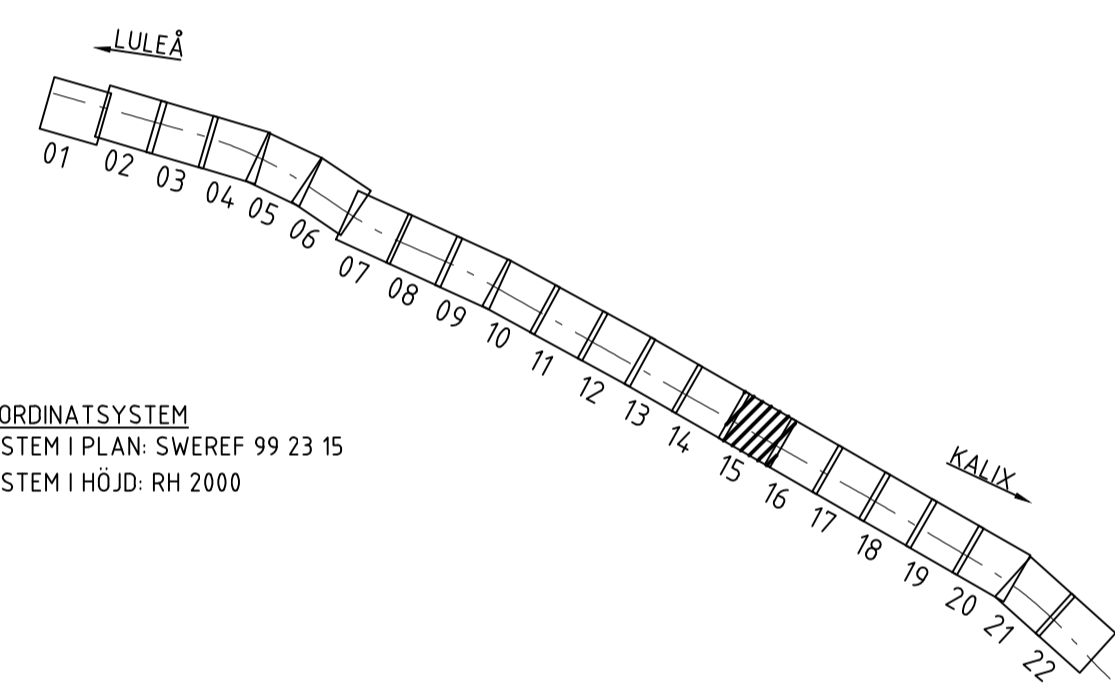


<b>TYP AV PLAN</b>		<b>VÄGPLAN</b>	
GRANSKNINGSSTATUS / SYFTE			
<b>HANDLINGSTYP</b>			
<b>GRANSKNINGSHANDLING</b>			
DATUM		LEVERANS / ÄNDRINGS-PM	
2021-02-03			
OBJEKT			
<b>E4 FAUNAPASSAGER</b>			
DELOMRÅDE / BANDEL			
<b>RAGGDYNAN</b>			
ANLÄGGNINGSDDEL			
<b>VÄG E4 MED ANSLUTNINGSVÄGAR</b>			
OBJEKTNUMMER / KM		KONSTRUKTIONNUMMER	
169070			
BESTÄLLARE		LEVERANTÖR	
SKAPAD AV		UPPRAGSNUMMER	
DENNIS KITTI		10297144	
GODKÄND AV		AVDELNING	
MIKAEL ERIKSSON		5540	
RITNINGSTYP			
<b>PLAN</b>			
TEKNIKOMRÅDE / INNEHÅLL			
<b>VÄGUTFORMNING OCH TRAFIK</b>			
BESKRIVNING			
<b>VILTSTÄNGSELÄTGÅRD</b>			
<b>KM 3/640-3/920</b>			
<b>ILLUSTRATIONSKARTA</b>			
SKALA	FORMAT	FÖRVALTNINGSNUMMER	
1:500	A1		
RITNINGNUMMER	BLAD	NÄSTA BLAD	BET
101T0514			





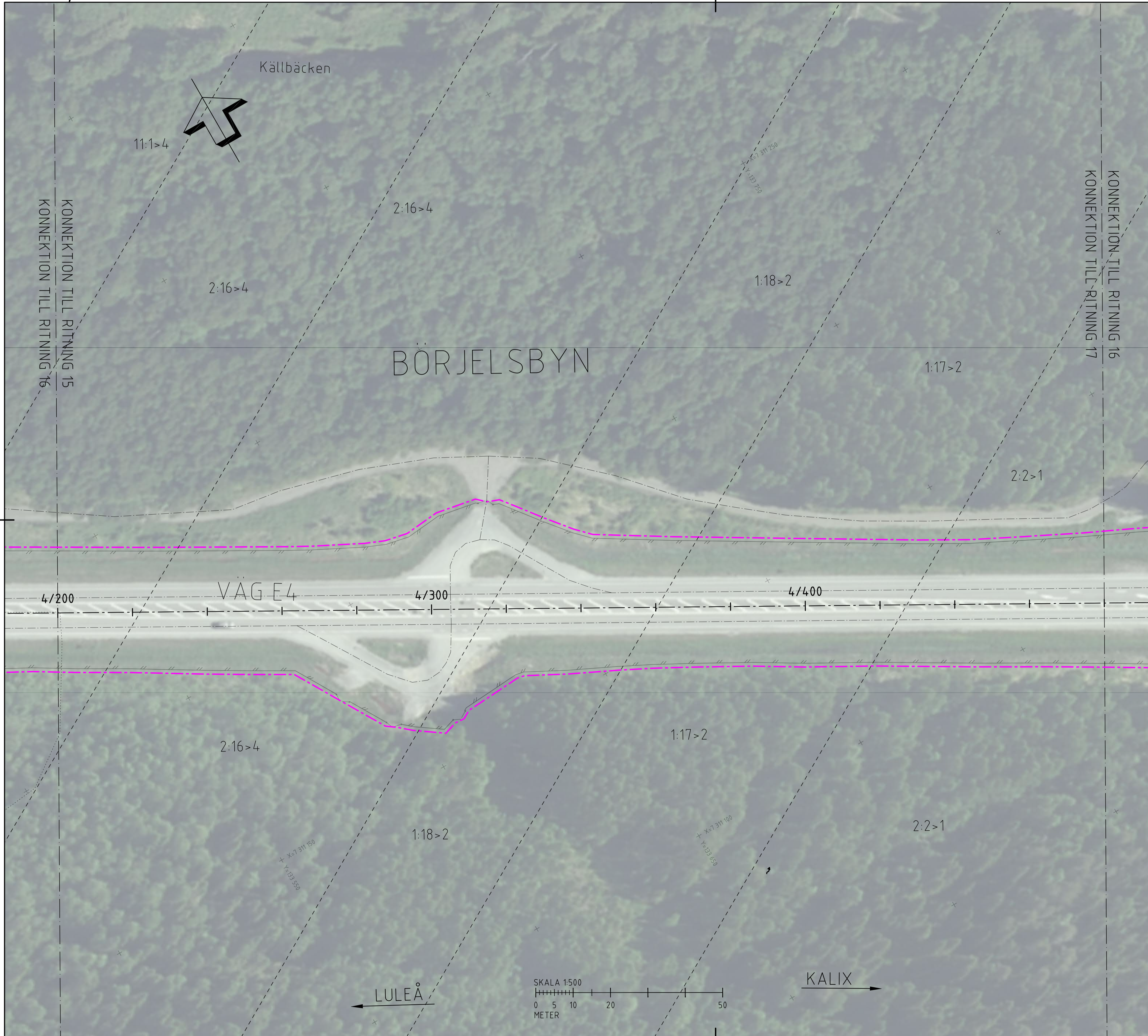
### TECKENFÖRKLARING

-  LÄNGDMÄTNING LÄNGS BEFINTLIG VÄG
-  BEFINTLIGT VÄGOMRÅDE
-  NYTT VÄGOMRÅDE
-  12:1 FASTIGHETSGRÄNS OCH FASTIGHETS BETECKNING
-  TRAKTGRÄNS
-  NYTT VILTSTÄNGSEL
-  BEFINTLIGT VILTSTÄNGSEL
-  BEFINTLIG VÄGKANT
-  BEFINTLIG VÄGMITT
-  BEFINTLIGT VÄGRÄCKE
-  BEFINTLIGT MITTRÄCKE
-  HSP I MARK / HSP LUFTLEDNING
-  LSP I MARK / LSP LUFTLEDNING
-  TELE LUFT/MARK
-  OPTO-KABEL I MARK
-  X BEFINTLIG GRIND/STÄNGSEL RIVS

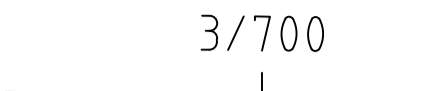


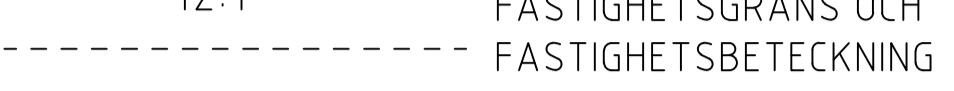
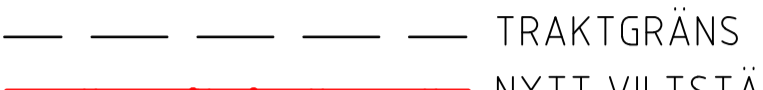







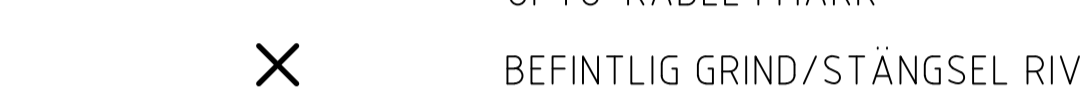





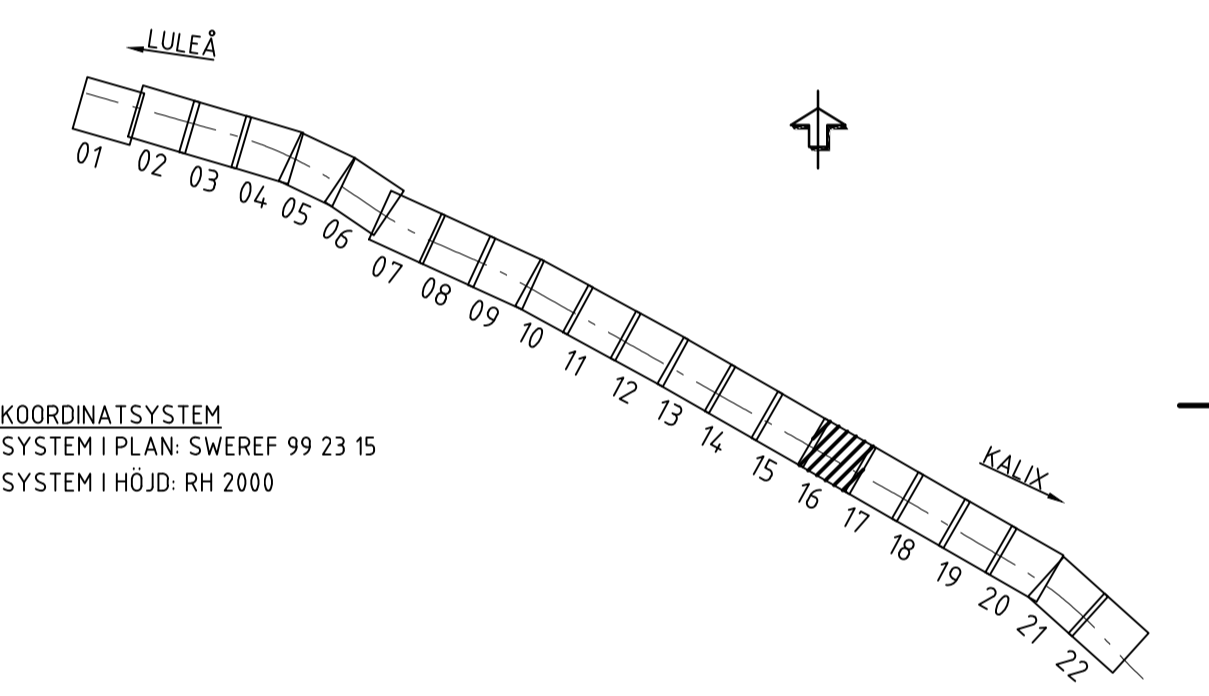
KOORDINATSYSTEM  
 SYSTEM I PLAN: SWEREF 99 23 15  
 SYSTEM I HÖJD: RH 2000

<b>TYP AV PLAN</b>		<b>VÄGPLAN</b>	
GRANSKNINGSSTATUS / SYFTE			
HANDLINGSTYP			
<b>GRANSKNINGSHANDLING</b>			
DATUM	2021-02-03	LEVERANS / ÄNDRINGS-PM	
OBJEKT			
<b>E4 FAUNAPASSAGER</b>			
DELOMRÅDE / BANDEL			
<b>RAGGDYNAN</b>			
ANLÄGGNINGSDDEL			
<b>VÄG E4 MED ANSLUTNINGSVÄGAR</b>			
OBJEKTNUMMER / KM	169070	KONSTRUKTIONNUMMER	
BESTÄLLARE		LEVERANTÖR	
SKAPAD AV	DENNIS KITTI	JPPORAGNSNUMMER	10297144
GODKÄND AV	MIKAEL ERIKSSON	AVDELNING	5540
RITNINGSTYP			
<b>PLAN</b>			
TEKNIKOMRÅDE / INNEHÅLL			
<b>VÄGUTFORMNING OCH TRAFIK</b>			
BESKRIVNING			
<b>VILTSTÄNGSELÄTGÅRD</b>			
<b>KM 3/920-4/200</b>			
<b>ILLUSTRATIONSKARTA</b>			
SKALA	1:500	FORMAT	A1
RITNINGNUMMER	101T0515	FÖRVALTNINGSNUMMER	
BLAD		NÄSTA BLAD	
BET			



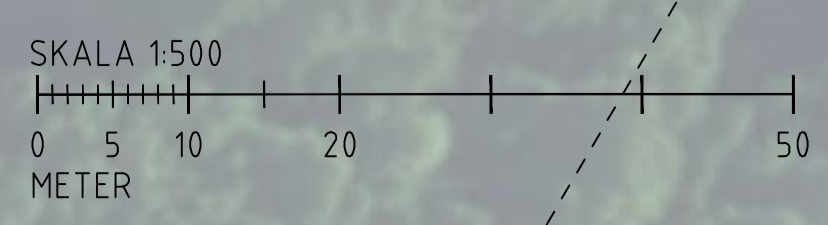
### TECKENFÖRKLARING

-  3/700 LÄNGDMÄTNING LÄNGS BEFINTLIG VÄG
-  BEFINTLIGT VÄGOMRÅDE
-  NYTT VÄGOMRÅDE
-  12:1 FASTIGHETSGRÄNS OCH FASTIGHETS BETECKNING
-  TRAKTGRÄNS
-  NYTT VILTSTÄNGSEL
-  BEFINTLIG VILTSTÄNGSEL
-  BEFINTLIG VÄGKANT
-  BEFINTLIG VÄGMITT
-  BEFINTLIGT VÄGRÄCKE
-  BEFINTLIGT MITTRÄCKE
-  HSP I MARK / HSP LUFTLEDNING
-  LSP I MARK / LSP LUFTLEDNING
-  TELE LUFT/MARK
-  OPTO-KABEL I MARK
-  X BEFINTLIG GRIND/STÄNGSEL RIVS



COORDINATSYSTEM  
SYSTEM I PLAN: SWEREF 99 23 15  
SYSTEM I HÖJD: RH 2000

TYP AV PLAN		<b>VÄGPLAN</b>	
GRANSKNINGSSTATUS / SYFTE			
HANDLINGSTYP			
<b>GRANSKNINGSHANDLING</b>			
DATUM		LEVERANS / ÄNDRINGS-PM	
2021-02-03			
OBJEKT			
<b>E4 FAUNAPASSAGER</b>			
DELOMRÅDE / BANDEL			
<b>RAGGDYNNAN</b>			
ANLÄGGNINGSDDEL			
<b>VÄG E4 MED ANSLUTNINGSVÄGAR</b>			
OBJEKTNUMMER / KM		KONSTRUKTIONNUMMER	
169070			
BESTÄLLARE		LEVERANTÖR	
			
SKAPAD AV		UPPDRAGSNUMMER	
DENNIS KITTI		10297144	
GODKÄND AV		ÄVDELNING	
MIKAEL ERIKSSON		5540	
RITNINGSTYP			
PLAN			
TEKNIKOMRÅDE / INNEHÅLL			
<b>VÄGUTFORMNING OCH TRAFIK</b>			
BESKRIVNING			
<b>VILTSTÄNGSELÄTGÅRD</b>			
<b>KM 4/200-4/480</b>			
<b>ILLUSTRATIONSKARTA</b>			
SKALA	FORMAT	FÖRVALTNINGSNUMMER	
1:500	A1		
RITNINGNUMMER	BLAD	NÄSTA BLAD	BET
101T0516			

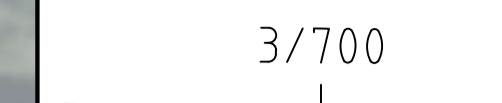


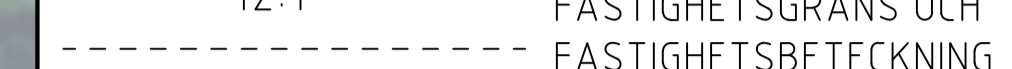
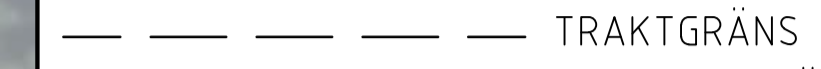

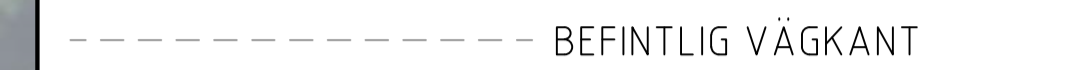











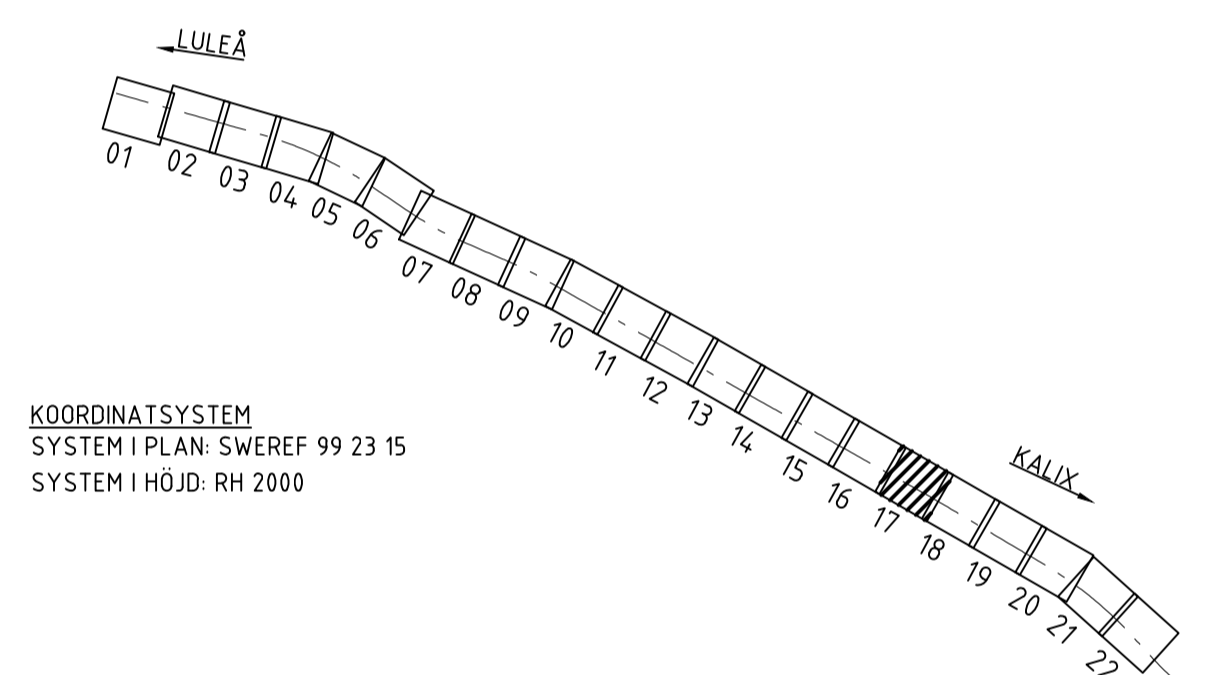


# BÖRJELSBYN



## TECKENFÖRKLARING

-  3/700 LÄNGDMÄTNING LÄNGS BEFINTLIG VÄG
-  BEFINTLIGT VÄGOMRÅDE
-  NYTT VÄGOMRÅDE
-  12:1 FASTIGHETSGRÄNS OCH FASTIGHETS BETECKNING
-  TRAKTGRÄNS
-  NYTT VILTSTÄNGSEL
-  BEFINTLIGT VILTSTÄNGSEL
-  BEFINTLIG VÄGKANT
-  BEFINTLIG VÄGMITT
-  BEFINTLIGT VÄGRÄCKE
-  BEFINTLIGT MITTRÄCKE
-  HSP I MARK / HSP LUFTLEDNING
-  LSP I MARK / LSP LUFTLEDNING
-  TELE LUFT/MARK
-  OPTO-KABEL I MARK
-  X BEFINTLIG GRIND/STÄNGSEL RIVS

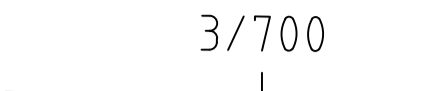


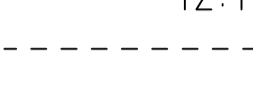
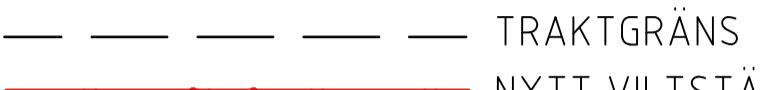







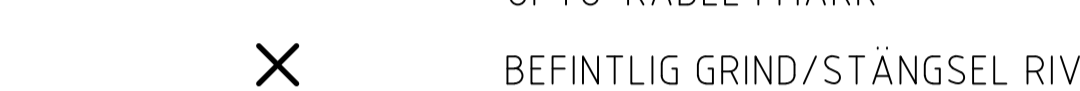





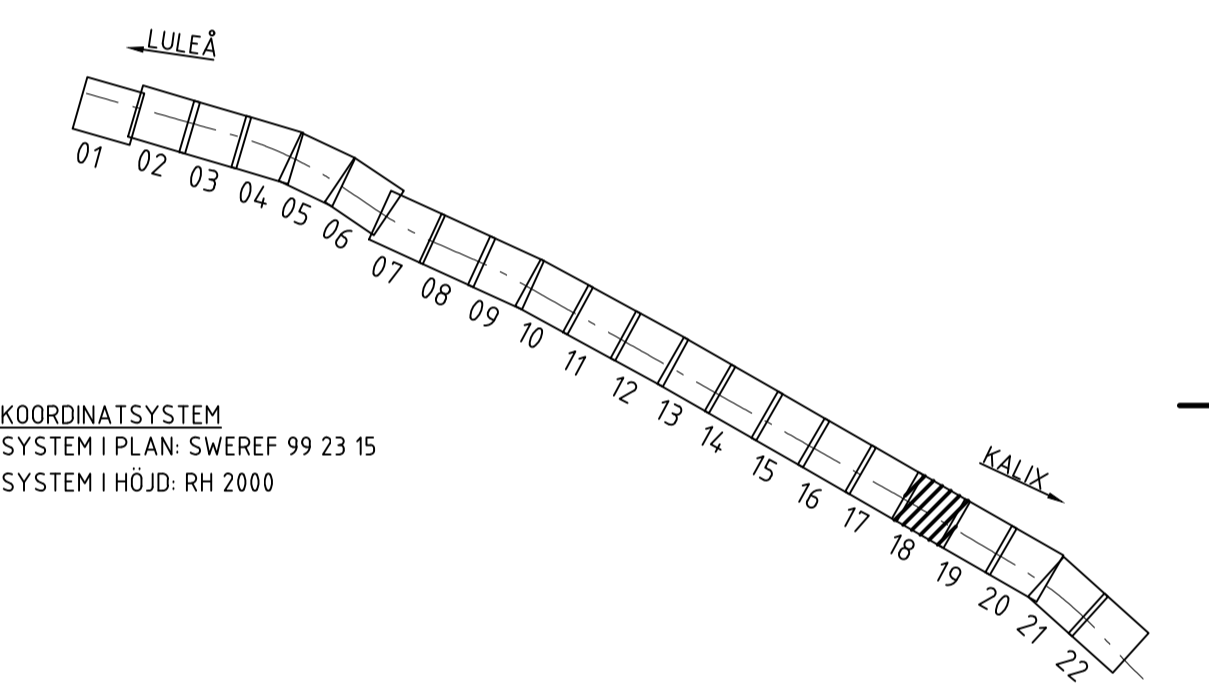
KOORDINATSYSTEM  
 SYSTEM I PLAN: SWEREF 99 23 15  
 SYSTEM I HÖJD: RH 2000

TYP AV PLAN		<b>VÄGPLAN</b>	
GRANSKNINGSSTATUS / SYFTE			
HANDLINGSTYP			
<b>GRANSKNINGSHANDLING</b>			
DATUM	2021-02-03	LEVERANS / ÄNDRINGS-PM	
OBJEKT	<b>E4 FAUNAPASSAGER</b>		
DELOMRÅDE / BANDEL			
<b>RAGGDYNAN</b>			
ANLÄGGNINGSDDEL			
<b>VÄG E4 MED ANSLUTNINGSVÄGAR</b>			
OBJEKTNUMMER / KM	169070	KONSTRUKTIONNUMMER	
BESTÄLLARE		LEVERANTÖR	
SKAPAD AV	DENNIS KITTI	JUPPDRAGSNUMMER	10297144
GODKÄND AV	MIKAEL ERIKSSON	AVDELNING	5540
RITNINGSTYP	PLAN		
TEKNIKOMRÅDE / INNEHÅLL			
<b>VÄGUTFORMNING OCH TRAFIK</b>			
BESKRIVNING			
<b>VILTSTÄNGSELÄTGÅRD</b>			
<b>KM 4/480-4/760</b>			
<b>ILLUSTRATIONSKARTA</b>			
SKALA	1:500	FORMAT	A1
RITNINGNUMMER	101T0517	FÖRVALTNINGSNUMMER	
BLAD		NÄSTA BLAD	
BET			




### TECKENFÖRKLARING

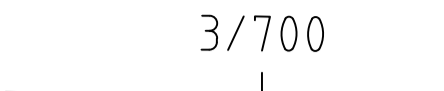


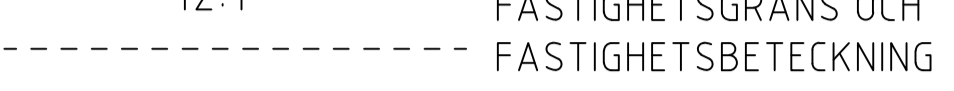
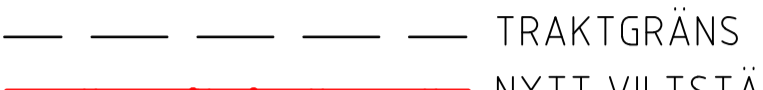







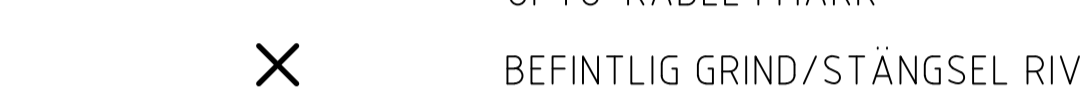



-  3/700 LÄNGDMÄTNING LÄNGS BEFINTLIG VÄG
-  BEFINTLIGT VÄGOMRÅDE
-  NYTT VÄGOMRÅDE
-  12:1 FASTIGHETSGRÄNS OCH FASTIGHETSBETECKNING
-  TRAKTGRÄNS
-  NYTT VILTSTÄNGSEL
-  BEFINTLIG VILTSTÄNGSEL
-  BEFINTLIG VÄGKANT
-  BEFINTLIG VÄGMITT
-  BEFINTLIGT VÄGRÄCKE
-  BEFINTLIGT MITTRÄCKE
-  HSP I MARK / HSP LUFTLEDNING
-  LSP I MARK / LSP LUFTLEDNING
-  TELE LUFT/MARK
-  OPTO-KABEL I MARK
-  X BEFINTLIG GRIND/STÄNGSEL RIVS

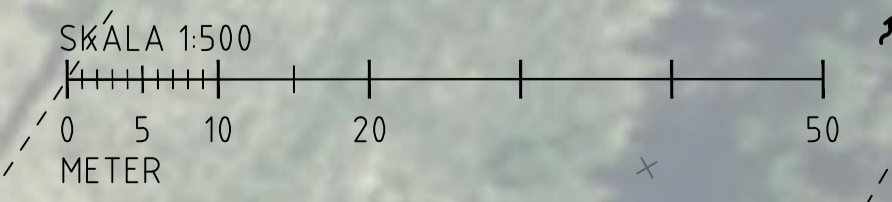
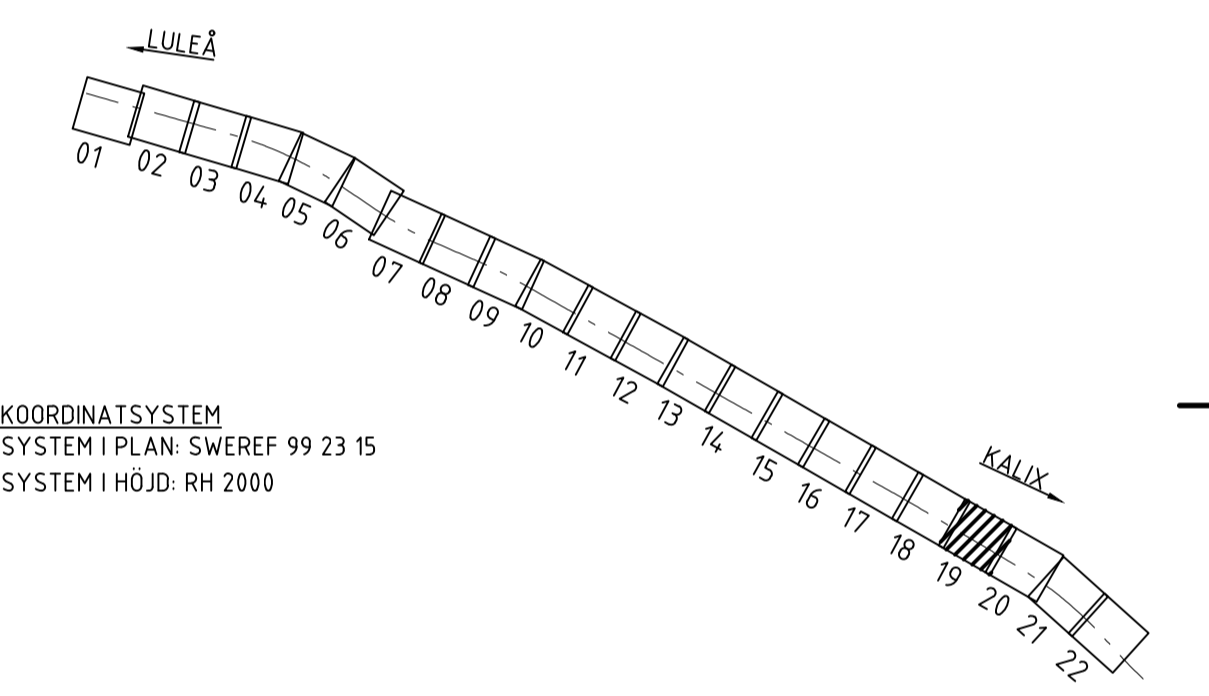


TYP AV PLAN		<b>VÄGPLAN</b>	
GRANSKNINGSSTATUS / SYFTE			
HANDLINGSTYP			
<b>GRANSKNINGSHANDLING</b>			
DATUM		LEVERANS / ÄNDRINGS-PM	
2021-02-03			
OBJEKT			
<b>E4 FAUNAPASSAGER</b>			
DELOMRÅDE / BANDEL			
<b>RAGGDYNAN</b>			
ANLÄGGNINGSDDEL			
<b>VÄG E4 MED ANSLUTNINGSVÄGAR</b>			
OBJEKTNUMMER / KM		KONSTRUKTIONNUMMER	
169070			
BESTÄLLARE		LEVERANTÖR	
			
SKAPAD AV		UPPRAGSNUMMER	
DENNIS KITTI		10297144	
GODKÄND AV		AVDELNING	
MIKAEL ERIKSSON		5540	
RITNINGSTYP			
<b>PLAN</b>			
TEKNIKOMRÅDE / INNEHÅLL			
<b>VÄGUTFORMNING OCH TRAFIK</b>			
BESKRIVNING			
<b>VILTSTÄNGSELÄTGÅRD</b>			
<b>KM 4/760-5/040</b>			
<b>ILLUSTRATIONSKARTA</b>			
SKALA	FORMAT	FÖRVALTNINGSNUMMER	
1:500	A1		
RITNINGNUMMER	BLAD	NÄSTA BLAD	BET
101T0518			



**TECKENFÖRKLARING**

-  3/700 LÄNGDMÄTNING LÄNGS BEFINTLIG VÄG
-  BEFINTLIGT VÄGOMRÅDE
-  NYTT VÄGOMRÅDE
-  12:1 FASTIGHETSGRÄNS OCH FASTIGHETS BETECKNING
-  TRAKTGRÄNS
-  NYTT VILTSTÄNGSEL
-  BEFINTLIG VILTSTÄNGSEL
-  BEFINTLIG VÄGKANT
-  BEFINTLIG VÄGMITT
-  BEFINTLIGT VÄGRÄCKE
-  BEFINTLIGT MITTRÄCKE
-  HSP I MARK / HSP LUFTLEDNING
-  LSP I MARK / LSP LUFTLEDNING
-  TELE LUFT/MARK
-  OPTO-KABEL I MARK
-  X BEFINTLIG GRIND/STÄNGSEL RIVS

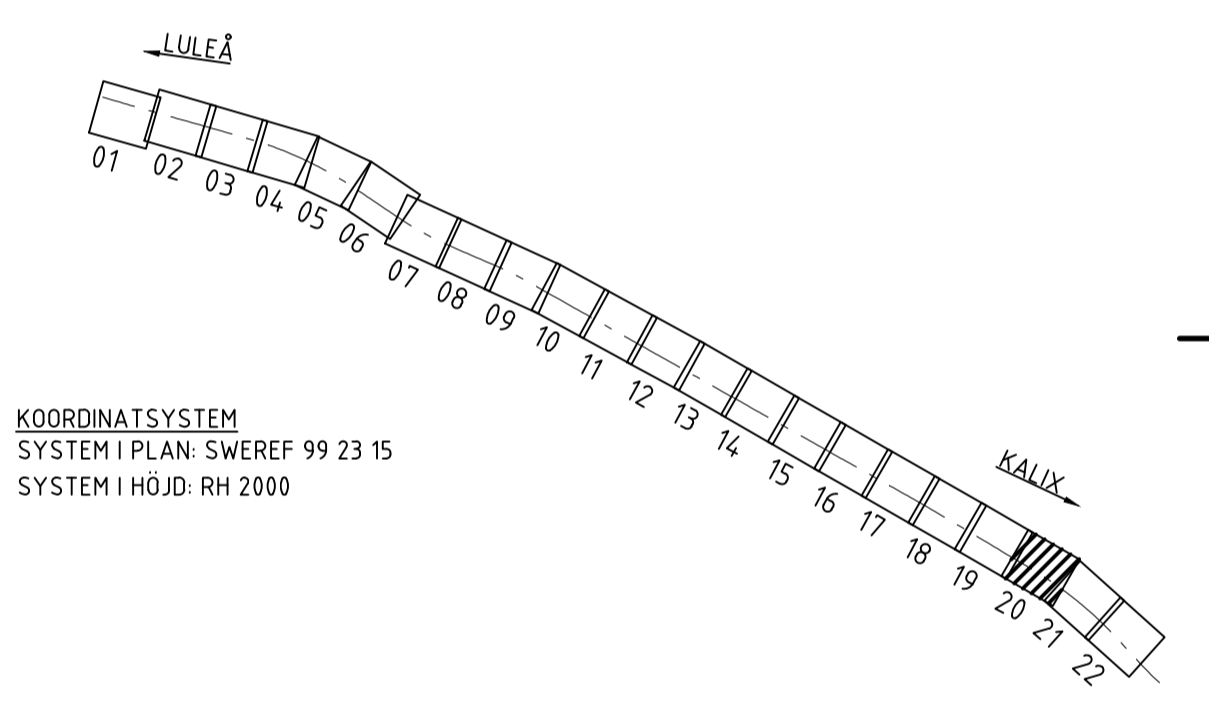


TYP AV PLAN		<b>VÄGPLAN</b>	
GRANSKNINGSSTATUS / SYFTE			
HANDLINGSTYP			
<b>GRANSKNINGSHANDLING</b>			
DATUM	2021-02-03	LEVERANS / ÄNDRINGS-PM	
OBJEKT	<b>E4 FAUNAPASSAGER</b>		
DELOMRÅDE / BANDEL			
<b>RAGGDYNAN</b>			
ANLÄGGNINGSDDEL			
<b>VÄG E4 MED ANSLUTNINGSVÄGAR</b>			
OBJEKTNUMMER / KM	169070	KONSTRUKTIONSNUMMER	
BESTÄLLARE		LEVERANTÖR	
SKAPAD AV	DENNIS KITTI	UPPDRAGSNUMMER	10297144
GODKÄND AV	MIKAEL ERIKSSON	ÄNDELNING	5540
RITNINGSTYP	PLAN		
TEKNIKOMRÅDE / INNEHÅLL			
<b>VÄGUTFORMNING OCH TRAFIK</b>			
BESKRIVNING			
<b>VILTSTÄNGSELÄTGÅRD</b>			
<b>KM 5/040-5/320</b>			
<b>ILLUSTRATIONSKARTA</b>			
SKALA	1:500	FORMAT	A1
RITNINGSNUMMER	101T0519	FÖRVALTNINGSNUMMER	
BLAD		NÄSTA BLAD	BET

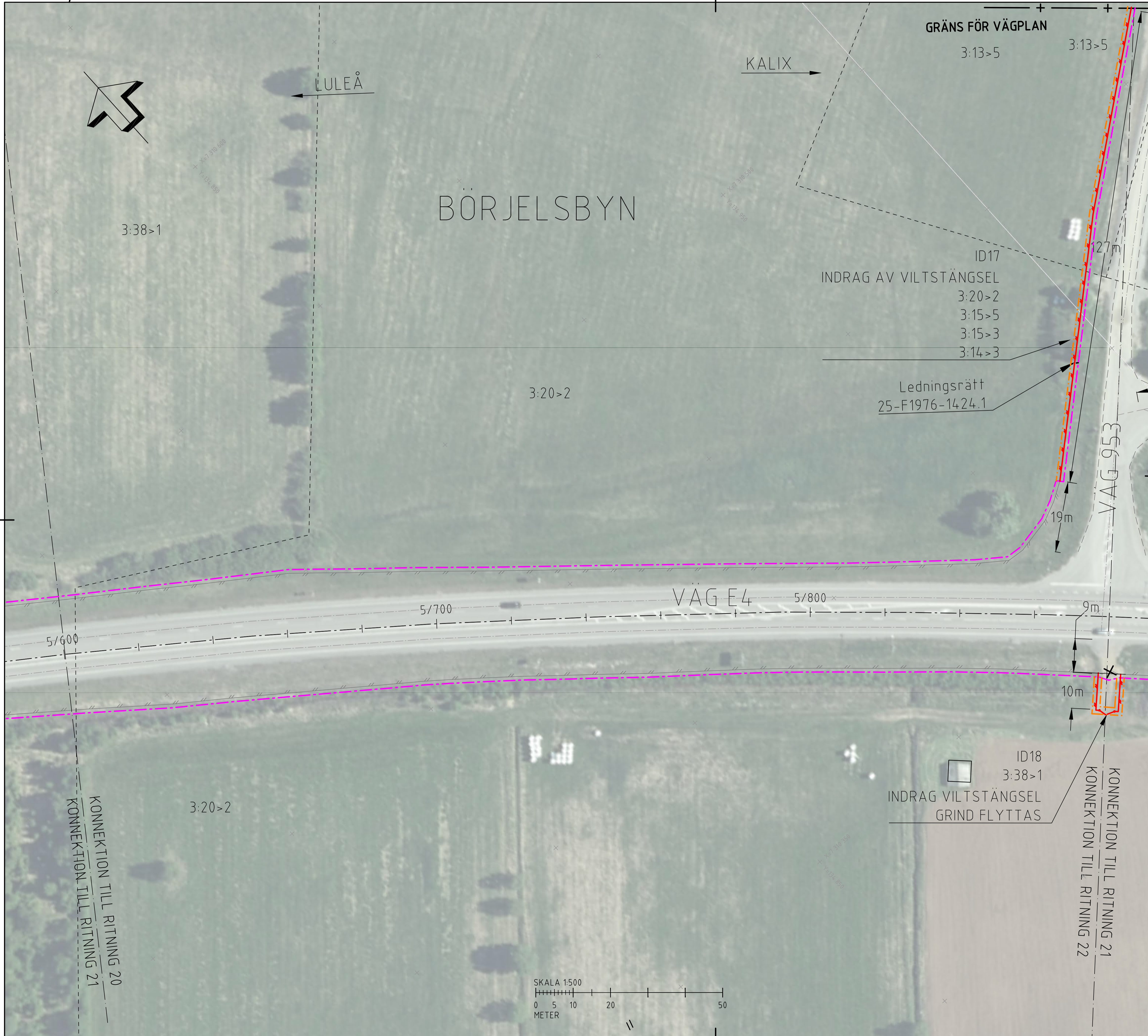


### TECKENFÖRKLARING

- 3/700 LÄNGDMÄTNING LÄNGS BEFINTLIG VÄG
- BEFINTLIGT VÄGOMRÅDE
- NYTT VÄGOMRÅDE
- NY SLÄNT
- 12:1 FASTIGHETSGRÄNS OCH FASTIGHETSBETECKNING
- TRAKTGRÄNS
- NYTT VILTSTÄNGSEL
- BEFINTLIGT VILTSTÄNGSEL
- BEFINTLIG VÄGKANT
- BEFINTLIG VÄGMITT
- BEFINTLIGT VÄGRÄCKE
- BEFINTLIGT MITTRÄCKE
- HSP I MARK / HSP LUFTLEDNING
- LSP I MARK / LSP LUFTLEDNING
- TELE LUFT/MARK
- OPTO-KABEL I MARK
- BEFINTLIG GRIND/STÄNGSEL RIVS

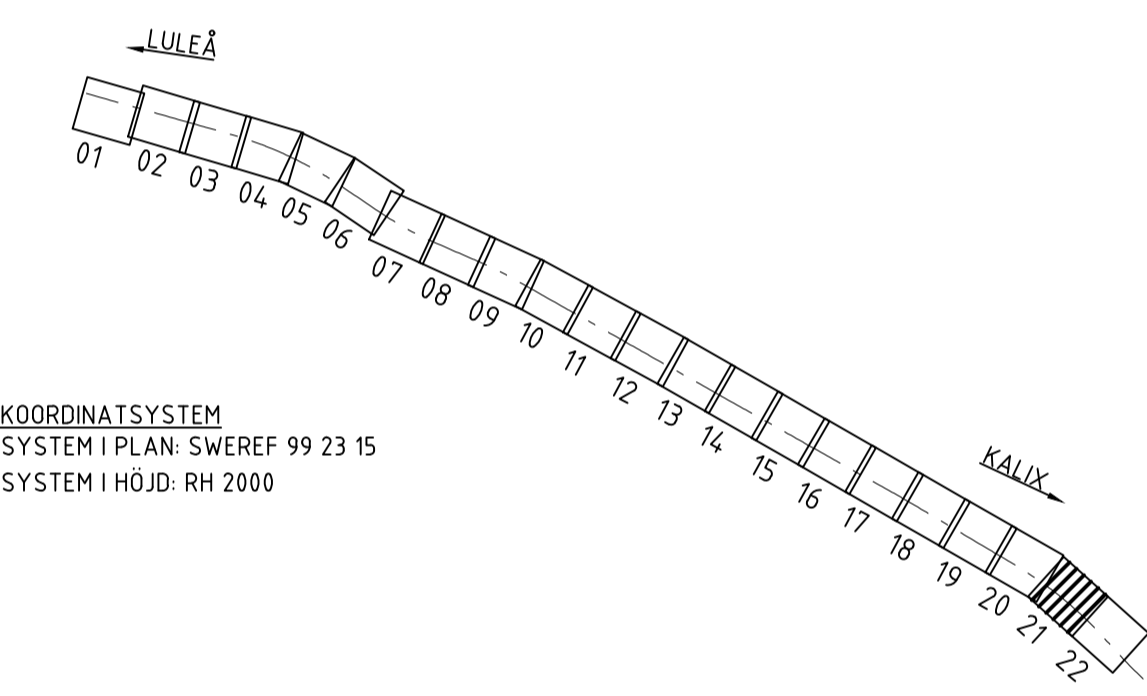


<b>TYP AV PLAN</b>		<b>VÄGPLAN</b>	
GRANSKNINGSSTATUS / SYFTE			
HANDLINGSTYP			
<b>GRANSKNINGSHANDLING</b>			
DATUM	2021-02-03	LEVERANS / ÄNDRINGS-PM	
OBJEKT	<b>E4 FAUNAPASSAGER</b>		
DELOMRÅDE / BANDEL			
<b>RAGGDYNAN</b>			
ANLÄGGNINGSDDEL			
<b>VÄG E4 MED ANSLUTNINGSVÄGAR</b>			
OBJEKTNUMMER / KM	169070	KONSTRUKTIONSNUMMER	
BESTÄLLARE		LEVERANTÖR	
SKAPAD AV	DENNIS KITTI	UPPDRAGSNUMMER	10297144
GODKÄND AV	MIKAEL ERIKSSON	ÄNDRING	5540
RITNINGSTYP			
<b>PLAN</b>			
TEKNIKOMRÅDE / INNEHÅLL			
<b>VÄGUTFORMNING OCH TRAFIK</b>			
BESKRIVNING			
<b>VILTSTÄNGSELÄTGÅRD</b>			
<b>KM 5/320-5/600</b>			
<b>ILLUSTRATIONSKARTA</b>			
SKALA	1:500	FORMAT	A1
RITNINGSNUMMER	101T0520	FÖRVALTNINGSNUMMER	
		BLAD	NÄSTA BLAD
		BET	

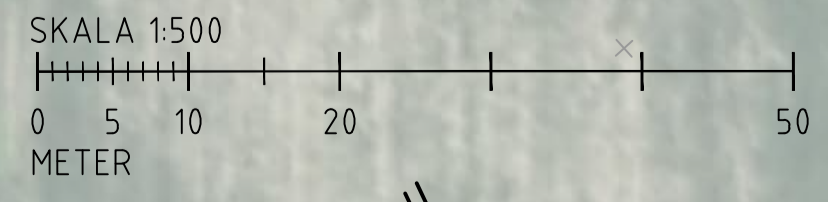


### TECKENFÖRKLARING

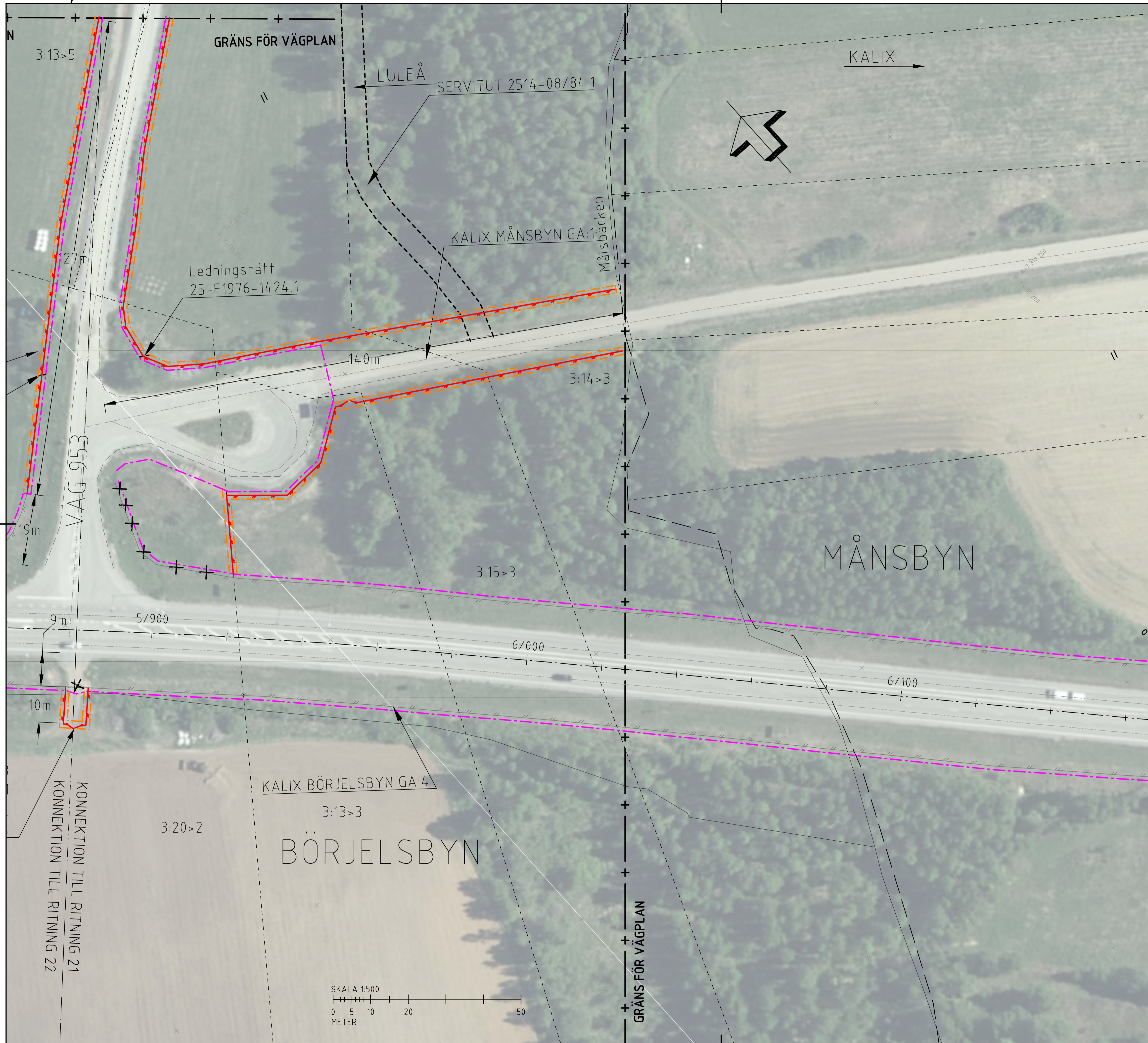
	3/700	LÄNGDMÄTNING LÄNGS BEFINTLIG VÄG
		BEFINTLIGT VÄGOMRÅDE
		NYTT VÄGOMRÅDE
	12:1	FASTIGHETSGRÄNS OCH FASTIGHETS BETECKNING
		TRAKTGRÄNS
		NYTT VILTSTÄNGSEL
		BEFINTLIGT VILTSTÄNGSEL
		BEFINTLIG VÄGKANT
		BEFINTLIG VÄGMITT
		BEFINTLIGT VÄGRÄCKE
		BEFINTLIGT MITTRÄCKE
		HSP I MARK / HSP LUFTLEDNING
		LSP I MARK / LSP LUFTLEDNING
		TELE LUFT/MARK
		OPTO-KABEL I MARK
	X	BEFINTLIG GRIND/STÄNGSEL RIVS



KOORDINATSYSTEM  
 SYSTEM I PLAN: SWEREF 99 23 15  
 SYSTEM I HÖJD: RH 2000



TYP AV PLAN		<b>VÄGPLAN</b>	
GRANSKNINGSSTATUS / SYFTE			
HANDLINGSTYP			
<b>GRANSKNINGSHANDLING</b>			
DATUM	2021-02-03	LEVERANS / ÄNDRINGS-PM	
OBJEKT			
<b>E4 FAUNAPASSAGER</b>			
DELOMRÅDE / BANDEL			
<b>RAGGDYNAN</b>			
ANLÄGGNINGSDDEL			
<b>VÄG E4 MED ANSLUTNINGSVÄGAR</b>			
OBJEKTNUMMER / KM	169070	KONSTRUKTIONNUMMER	
BESTÄLLARE		LEVERANTÖR	
SKAPAD AV	DENNIS KITTI	UPPDRAGSNUMMER	10297144
GODKÄND AV	MIKAEL ERIKSSON	AVDELNING	5540
RITNINGSTYP			
<b>PLAN</b>			
TEKNIKOMRÅDE / INNEHÅLL			
<b>VÄGUTFORMNING OCH TRAFIK</b>			
BESKRIVNING			
<b>VILTSTÄNGSELÄTGÅRD</b>			
<b>KM 5/600-5/880</b>			
<b>ILLUSTRATIONSKARTA</b>			
SKALA	1:500	FORMAT	A1
RITNINGNUMMER		FÖRVALTNINGSNUMMER	
101T0521		BLAD	NÄSTA BLAD
		BET	



### TECKENFÖRKLARING

- 3/700 LÄNGDMÄTNING LÄNGS BEFINTLIG VÄG
- BEFINTLIGT VÄGOMRÅDE
- NYTT VÄGOMRÅDE
- 12:1 FASTIGHETSGRÄNS OCH FASTIGHETS BETECKNING
- TRAKTGRÄNS
- NYTT VILTSTÄNGSEL
- BEFINTLIGT VILTSTÄNGSEL
- BEFINTLIG VÄGKANT
- BEFINTLIG VÄGMITT
- BEFINTLIGT VÄGRÄCKE
- BEFINTLIGT MITTRÄCKE
- HSP I MARK / HSP LUFTLEDNING
- LSP I MARK / LSP LUFTLEDNING
- TELE LUFT/MARK
- OPTO-KABEL I MARK
- BEFINTLIG GRIND/STÄNGSEL RIVS

KOORDINATSYSTEM  
 SYSTEM I PLAN: SWEREF 99 23 15  
 SYSTEM I HÖJD: RH 2000

TYP AV PLAN		<b>VÄGPLAN</b>	
GRANSKNINGSSTATUS / SYFTE			
HANDLINGSTYP			
<b>GRANSKNINGSHANDLING</b>			
DATUM	2021-02-03	LEVERANS / ÄNDRINGS-PM	
OBJEKT			
<b>E4 FAUNAPASSAGER</b>			
DELOMRÅDE / BANDEL			
<b>RAGGDYNAN</b>			
ANLÄGGNINGSDDEL			
<b>VÄG E4 MED ANSLUTNINGSVÄGAR</b>			
OBJEKTNUMMER / KM	169070	KONSTRUKTIONNUMMER	
BESTÄLLARE		LEVERANTÖR	
SKAPAD AV	DENNIS KITTI	UPPDRAGSNUMMER	10297144
GODKÄND AV	MIKAEL ERIKSSON	AVDELNING	5540
RITNINGSTYP			
<b>PLAN</b>			
TEKNIKOMRÅDE / INNEHÅLL			
<b>VÄGUTFORMNING OCH TRAFIK</b>			
BESKRIVNING			
<b>VILTSTÄNGSELÄTGÅRD</b>			
<b>KM 5/880-5/960</b>			
<b>ILLUSTRATIONSKARTA</b>			
SKALA	1:500	FORMAT	A1
RITNINGNUMMER	101T0522	FÖRVALTNINGSNUMMER	
BLAD		NÄSTA BLAD	
BET			