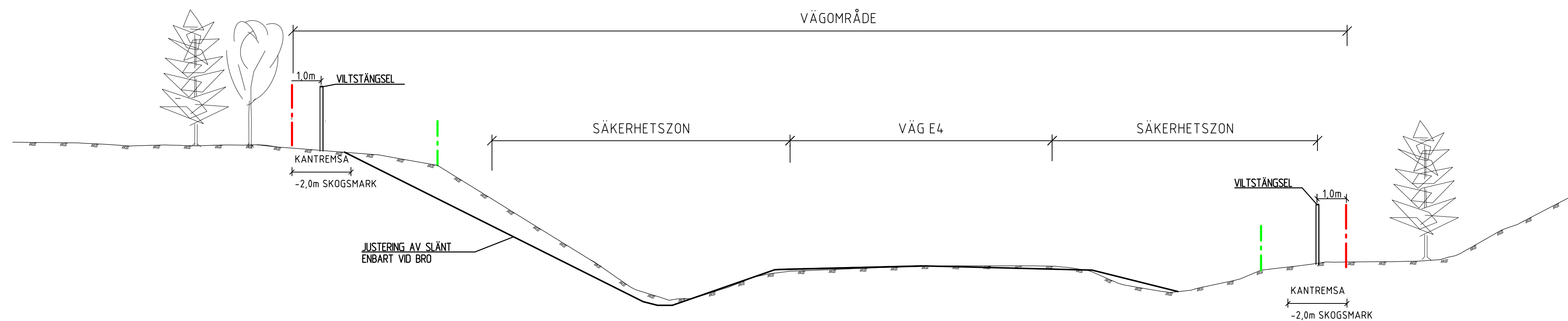


**FÖRKLARINGAR**

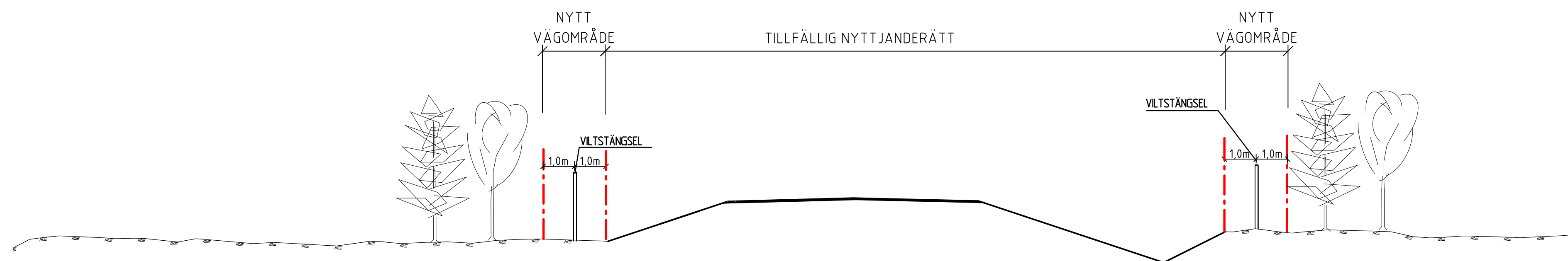
--- BEFINTLIGT VÄGOMRÅDE  
 --- NYTT VÄGOMRÅDE

NOT: SÄKERHETSSZONEN FÄR INGA OEFTERÖMLIGA FÖREMLA FINNAS. SÄKERHETSSZONENS UTREDNING ÄR BERORANDE AV VÄGENS HASTIGHET, ADT, GEOMETRI, SLANTLUTNING OCH OM VÄGEN LIGGER I BANK ELLER SJÄLVNING.

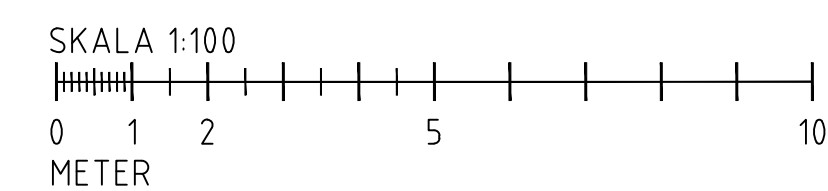
FÖR 100 KM/H BLIR SÄKERHETSSZONEN 10-15m, RÄKNAT FRÅN VÄGENS BELÄGGINGSKANT. I YTTERRIVRA RYSKZON ÖKAS SÄKERHETSSZONEN MED 2M. GRÄNSEN FÖR DET FASTSTÄLLDA VÄGOMRÅDET RÄKNAS FRÅN KANTREMSANS YTTERSTA DEL.



TYPSEKTION E4 VILTSTÄNGSEL



TYPSEKTION ENSKILD VÄG VILTSTÄNGSEL



TYP AV PLAN		<b>VÄGPLAN</b>	
GRANSKNINGSSTATUS / SYFTE			
HANDLINGSTYP			
<b>GRANSKNINGSHANDLING</b>			
DATUM	2021-02-22	LEVERANS / ÄNDRINGS-PM	
OBJEKT			
<b>E4 FAUNAPASSAGER</b>			
DELOMRÅDE / BANDEL			
<b>BREDVIKSHEDEN</b>			
ANLÄGGNINGSDEN			
<b>VÄG E4 MED ANSLUTNINGSVÄGAR</b>			
OBJEKTNUMMER / KM	169070	KONSTRUKTIONNUMMER	
BESTÄLLARE	<b>TRAFIKVERKET</b>	LEVERANTÖR	<b>wsp</b>
SKAPAD AV	DENNIS KITTI	UPPDRAGSNUMMER	10297144
GODKÄND AV	MIKAEL ERIKSSON	AVDELNING	5540
RITNINGSTYP			
<b>SEKTION</b>			
TEKNIKOMRÅDE / INNEHÅLL			
<b>VÄGUTFORMNING OCH TRAFIK</b>			
BESKRIVNING			
<b>TYPSEKTION FAUNAPASSAGE VILTSTÄNGSEL</b>			
SKALA	1:100	FORMAT	A1
RITNINGNUMMER	201T0402	FÖRVALTNINGSNUMMER	
BLAD		NÄSTA BLAD	
BET			