

**TECKENFÖRKLARING**

- GRÄNS FÖR VÄGOMRÅDE
- AVGRÄNSNING MELLAN OLIKA TYPER AV MARKANSPRÅK
- 12:1 FASTIGHETSGRÄNS OCH FASTIGHETSBETECKNING TRAKTGRÄNS
- V NYTT VÄGOMRÅDE MED VÄGRÄTT
- T1 TILLFÄLLIG NYTTJANDERÄTT FÖR TILLFÄLLIG FÖRBIFART SAMT BYGGTRAFIK. GÄLLER UNDER BYGGTIDEN, DOCK LÄNGST TILL OCH MED GODKÄND SLUTBESIKTNING
- T2 TILLFÄLLIG NYTTJANDERÄTT, OMRÅDE FÖR UPPLAG. GÄLLER UNDER BYGGTIDEN, DOCK LÄNGST TILL OCH MED GODKÄND SLUTBESIKTNING
- T3 TILLFÄLLIG NYTTJANDERÄTT VID ANLÄGGANDE AV VILTSTÄNGSEL. GÄLLER UNDER BYGGTIDEN, DOCK LÄNGST TILL OCH MED GODKÄND SLUTBESIKTNING

**VERKSAMHETER/ÅTGÄRDER SOM UNDANTAS FRÅN FÖRBUD ENLIGT MILJÖBALKEN**

FÖRBUDEN MOT ÅTGÄRDER INOM GENERELLT BIOTOPSKYDDSOmrÅDE ENLIGT 7:11 2 ST. MILJÖBALKEN GÄLLER INTE BYGGANDE AV ALLMÄN VÄG  
 FÖRBUDEN MOT ÅTGÄRDER INOM STRANDSKYDDSOmrÅDE ENLIGT 7:15 MILJÖBALKEN GÄLLER INTE BYGGANDE AV ALLMÄN VÄG  
 SKYLDIGHETEN ATT GÖRA ANMÄLAN FÖR SAMRÅD ENLIGT 12:6 MILJÖBALKEN GÄLLER INTE FÖR DE VERKSAMHETER OCH ÅTGÄRDER SOM BEHOVS FÖR ATT BYGGA VÄGEN OCH SOM FASTSTÄLLS OCH INGÅR I VÄGOMRÅDE FÖR ALLMÄN VÄG ELLER OMRÅDE FÖR TILLFÄLLIG NYTTJANDERÄTT.

**SKYDDSÅTGÄRDER OCH FÖRSIKTIGHETSMÅTT**

- Sk1 MARKERING AV SKYDDSÅTGÄRD VILTUTHOPP

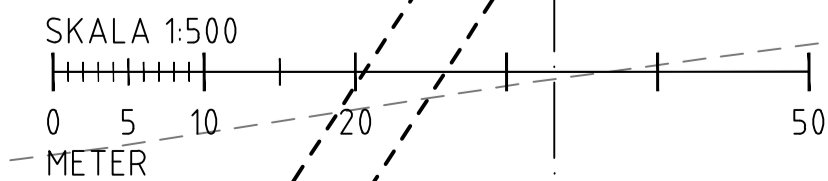
**ÖVRIGA BETECKNINGAR PÅ PLANKARTAN**

- BEFINTLIG VÄGKANT
- BEFINTLIG VÄGMITT
- BEFINTLIGT VILTSTÄNGSEL MED GRIND
- NYTT VILTSTÄNGSEL I HUVUDSAKLIGT LÄGE. VID INDRAGNING AV VILTSTÄNGSEL UTMED ENSKILD VÄG GÄLLER VÄGRÄTT 1+1 METER OM VARDERA SIDA AV VILTSTÄNGSEL.
- 3/700 LÄNGDMÄTNING LÄNGS BEFINTLIG VÄG HÖJDER PÅ PLANKARTA ANGES ENDAST DÅ DET ÄR RELEVANT

01 02 03 04 05 06 07 08 09 10 11 12 13 14 15 16 17 18 19 20 21

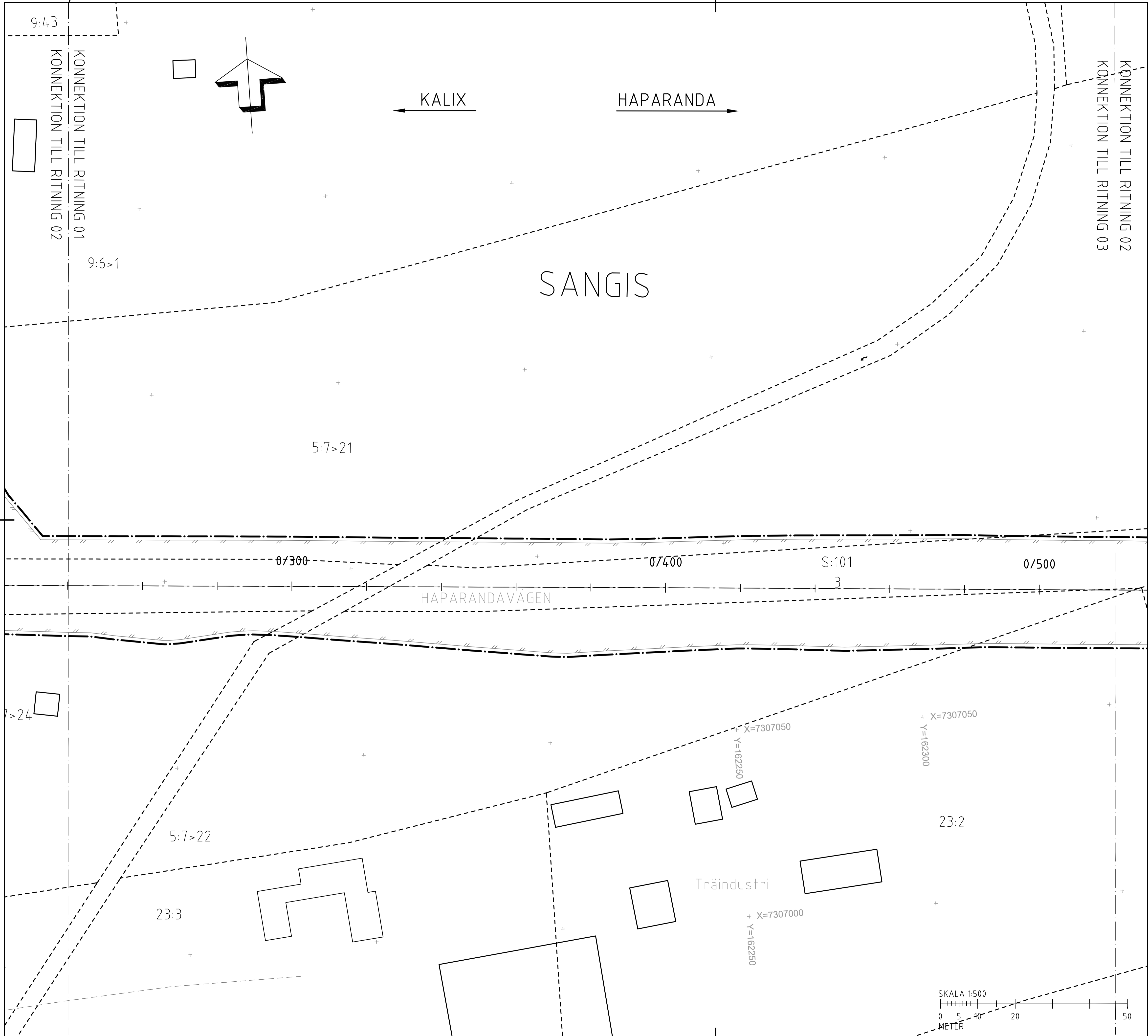
KOORDINATSYSTEM  
 SYSTEM I PLAN: SWEREF 99 23 15  
 SYSTEM I HÖJD: RH 2000

SEKTION 0/200 GRÄNS FÖR VÄGPLAN

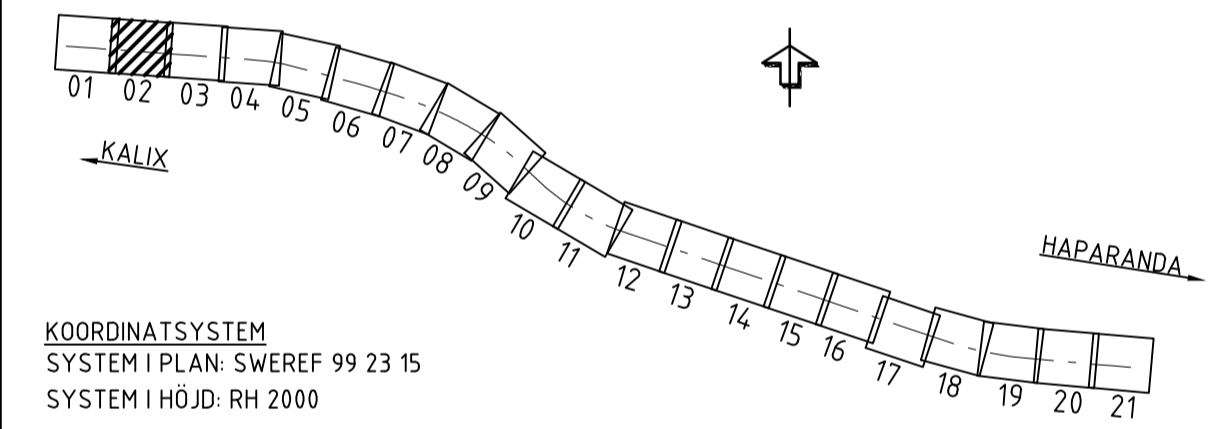


TYP AV PLAN		<b>VÄGPLAN</b>	
GRANSKNINGSSTATUS / SYFTE			
HANDLINGSTYP			
<b>GRANSKNINGSHANDLING</b>			
DATUM	2021-02-22	LEVERANS / ÄNDRINGS-PM	
OBJEKT			
<b>E4 FAUNAPASSAGER</b>			
DELOMRÅDE / BANDEL			
<b>BREDVIKSHEDEN</b>			
ANLÄGGNINGSDDEL			
<b>VÄG E4 MED ANSLUTNINGSVÄGAR</b>			
OBJEKTNUMMER / KM	169070	KONSTRUKTIONSNUMMER	
BESTÄLLARE	<b>TRAFIKVERKET</b>	LEVERANTÖR	<b>wsp</b>
SKAPAD AV	DENNIS KITTI	UPPDRAGSNUMMER	10297144
GODKÄND AV	MIKAEL ERIKSSON	ÄNDRING	5540
RITNINGSTYP			
<b>PLAN</b>			
TEKNIKOMRÅDE / INNEHÅLL			
<b>VÄGUTFORMNING OCH TRAFIK</b>			
BESKRIVNING			
KM 0/000 - 0/240			
SKALA	1:500	FORMAT	A1
RITNINGSNUMMER	201T0201	FÖRVALTNINGSNUMMER	
		BLAD	NÄSTA BLAD
		BET	

FILE: S:\3\10297144\_Väg\ritningar\201T0201.dwg PLOTTAD: 2021-02-19 12:20:45 AV: ANVÄNDARE: SUD20788

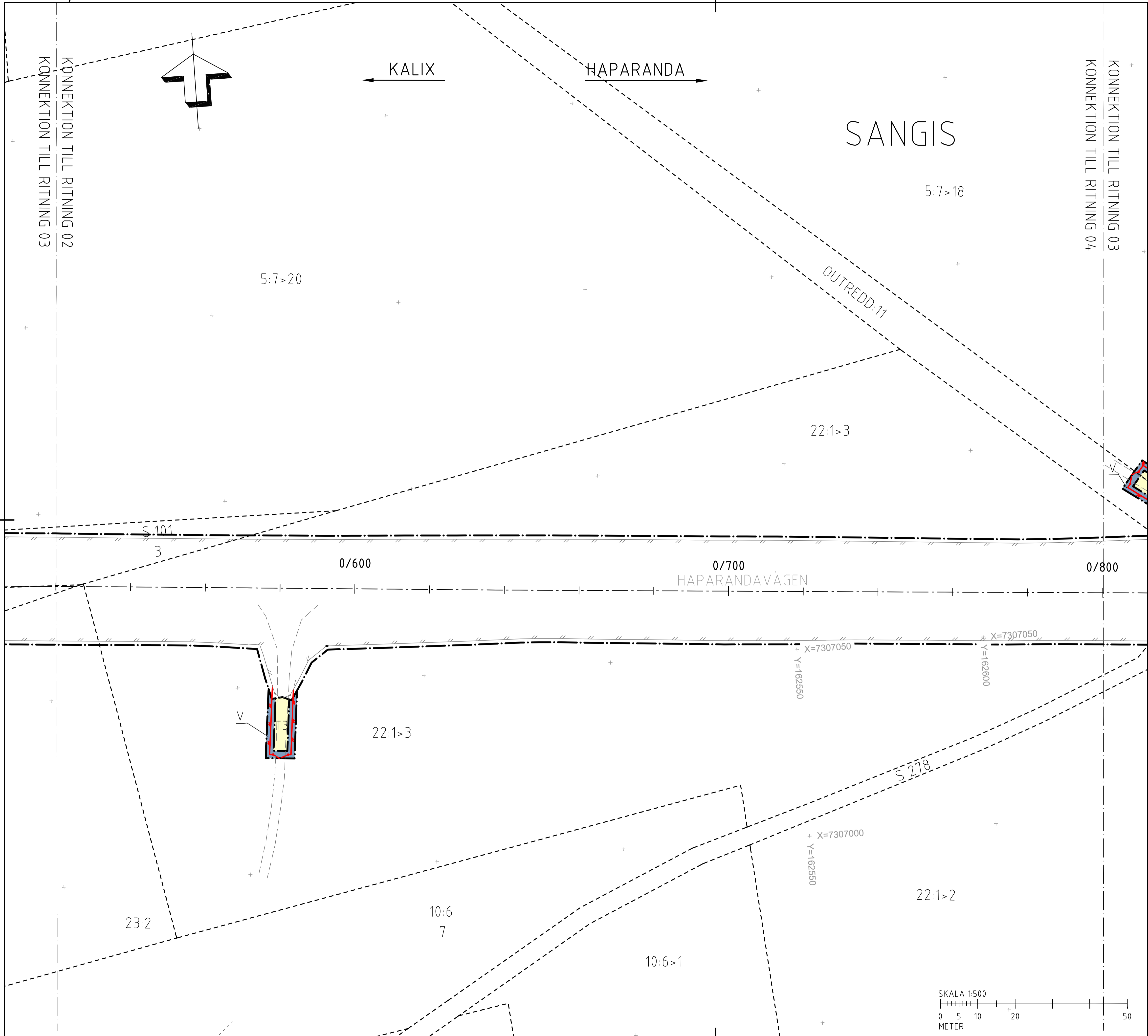


- TECKENFÖRKLARING**
- GRÄNS FÖR VÄGOMRÅDE
  - AVGRÄNSNING MELLAN OLIKA TYPER AV MARKANSPRÅK
  - 12:1 FASTIGHETSGRÄNS OCH FASTIGHETSBETECKNING TRAKTGRÄNS
  - V NYTT VÄGOMRÅDE MED VÄGRÄTT
  - T1 TILLFÄLLIG NYTTJANDERÄTT FÖR TILLFÄLLIG FÖRBIFART SAMT BYGGTRAFIK. GÄLLER UNDER BYGGTIDEN, DOCK LÄNGST TILL OCH MED GODKÄND SLUTBESIKTNING
  - T2 TILLFÄLLIG NYTTJANDERÄTT, OMRÅDE FÖR UPPLAG. GÄLLER UNDER BYGGTIDEN, DOCK LÄNGST TILL OCH MED GODKÄND SLUTBESIKTNING
  - T3 TILLFÄLLIG NYTTJANDERÄTT VID ANLÄGGANDE AV VILTSTÄNGSEL. GÄLLER UNDER BYGGTIDEN, DOCK LÄNGST TILL OCH MED GODKÄND SLUTBESIKTNING
- VERKSAMHETER/ÅTGÄRDER SOM UNDANTAS FRÅN FÖRBUD ENLIGT MILJÖBALKEN**
- FÖRBUDEN MOT ÅTGÄRDER INOM GENERELLT BIOTOPSKYDDSOMRÅDE ENLIGT 7:11 2 ST. MILJÖBALKEN GÄLLER INTE BYGGANDE AV ALLMÄN VÄG  
 FÖRBUDEN MOT ÅTGÄRDER INOM STRANDSKYDDSOMRÅDE ENLIGT 7:15 MILJÖBALKEN GÄLLER INTE BYGGANDE AV ALLMÄN VÄG  
 SKYLDIGHETEN ATT GÖRA ANMÄLAN FÖR SAMRÅD ENLIGT 12:6 MILJÖBALKEN GÄLLER INTE FÖR DE VERKSAMHETER OCH ÅTGÄRDER SOM BEHOVS FÖR ATT BYGGA VÄGEN OCH SOM FASTSTÄLLS OCH INGÅR I VÄGOMRÅDE FÖR ALLMÄN VÄG ELLER OMRÅDE FÖR TILLFÄLLIG NYTTJANDERÄTT.
- SKYDDÅTGÄRDER OCH FÖRSIKTIGHETSMÅTT**
- sk1 MARKERING AV SKYDDÅTGÄRD VILTUTHOPP
- ÖVRIGA BETECKNINGAR PÅ PLANKARTAN**
- BEFINTLIG VÄGKANT
  - BEFINTLIG VÄGMITT
  - BEFINTLIGT VILTSTÄNGSEL MED GRIND
  - NYTT VILTSTÄNGSEL I HUVUDSAKLIGT LÄGE. VID INDRAGNING AV VILTSTÄNGSEL UTMED ENSKILD VÄG GÄLLER VÄGRÄTT 1+1 METER OM VARDERA SIDA AV VILTSTÄNGSEL.
  - 3/700 LÄNGDMÄTNING LÄNGS BEFINTLIG VÄG  
HÖJDER PÅ PLANKARTA ANGES ENDAST DÅ DET ÄR RELEVANT



KOORDINATSYSTEM  
 SYSTEM I PLAN: SWERIGS 99 23 15  
 SYSTEM I HÖJD: RH 2000

TYP AV PLAN		<b>VÄGPLAN</b>	
GRANSKNINGSSTATUS / SYFTE			
HANDLINGSTYP			
<b>GRANSKNINGSHANDLING</b>		LEVERANS / ÄNDRINGS-PM	
DATUM	2021-02-22		
OBJEKT	<b>E4 FAUNAPASSAGER</b>		
DELOMRÅDE / BANDEL			
<b>BREDVIKSHEDEN</b>			
ANLÄGGNINGSDEL			
<b>VÄG E4 MED ANSLUTNINGSVÄGAR</b>			
OBJEKTNUMMER / KM	169070	KONSTRUKTIONNUMMER	
BESTÄLLARE	<b>TRAFIKVERKET</b>	LEVERANTÖR	<b>wsp</b>
SKAPAD AV	DENNIS KITTI	UPPDRAGSNUMMER	10297144
GODKÄND AV	MIKAEL ERIKSSON	AVDELNING	5540
RITNINGSTYP			
<b>PLAN</b>			
TEKNIKOMRÅDE / INNEHÅLL			
<b>VÄGUTFORMNING OCH TRAFIK</b>			
BESKRIVNING			
<b>KM 0/240 - 0/520</b>			
SKALA	1:500	FORMAT	A1
RITNINGNUMMER	201T0202	FÖRVALTNINGSNUMMER	
		BLAD	NÄSTA BLAD
		BET	



**TECKENFÖRKLARING**

- GRÄNS FÖR VÄGOMRÅDE
- AVGRÄNSNING MELLAN OLIKA TYPER AV MARKANSPRÅK
- 12:1 FASTIGHETSGRÄNS OCH FASTIGHETSBECKENING TRAKTGRÄNS
- V NYTT VÄGOMRÅDE MED VÄGRÄTT
- T1 TILLFÄLLIG NYTTJANDERÄTT FÖR TILLFÄLLIG FÖRBIFART SAMT BYGGTRAFIK. GÄLLER UNDER BYGGTIDEN, DOCK LÄNGST TILL OCH MED GODKÄND SLUTBESIKTNING
- T2 TILLFÄLLIG NYTTJANDERÄTT, OMRÅDE FÖR UPPLAG. GÄLLER UNDER BYGGTIDEN, DOCK LÄNGST TILL OCH MED GODKÄND SLUTBESIKTNING
- T3 TILLFÄLLIG NYTTJANDERÄTT VID ANLÄGGANDE AV VILTSTÄNGSEL. GÄLLER UNDER BYGGTIDEN, DOCK LÄNGST TILL OCH MED GODKÄND SLUTBESIKTNING

**VERKSAMHETER/ÅTGÄRDER SOM UNDTAS FRÅN FÖRBUD ENLIGT MILJÖBALKEN**

FÖRBUDEN MOT ÅTGÄRDER INOM GENERELLT BIOTOPSKYDDSOmrÅDE ENLIGT 7:11 2 ST. MILJÖBALKEN GÄLLER INTE BYGGANDE AV ALLMÄN VÄG  
 FÖRBUDEN MOT ÅTGÄRDER INOM STRANDSKYDDSOmrÅDE ENLIGT 7:15 MILJÖBALKEN GÄLLER INTE BYGGANDE AV ALLMÄN VÄG  
 SKYLDIGHETEN ATT GÖRA ANMÄLAN FÖR SAMRÅD ENLIGT 12:6 MILJÖBALKEN GÄLLER INTE FÖR DE VERKSAMHETER OCH ÅTGÄRDER SOM BEHOVS FÖR ATT BYGGA VÄGEN OCH SOM FASTSTÄLLS OCH INGÅR I VÄGOMRÅDE FÖR ALLMÄN VÄG ELLER OMRÅDE FÖR TILLFÄLLIG NYTTJANDERÄTT.

**SKYDDÅTGÄRDER OCH FÖRSIKTIGHETSMÅTT**

- Sk1 MARKERING AV SKYDDÅTGÄRD VILTUTHÖPP

**ÖVRIGA BETECKNINGAR PÅ PLANKARTAN**

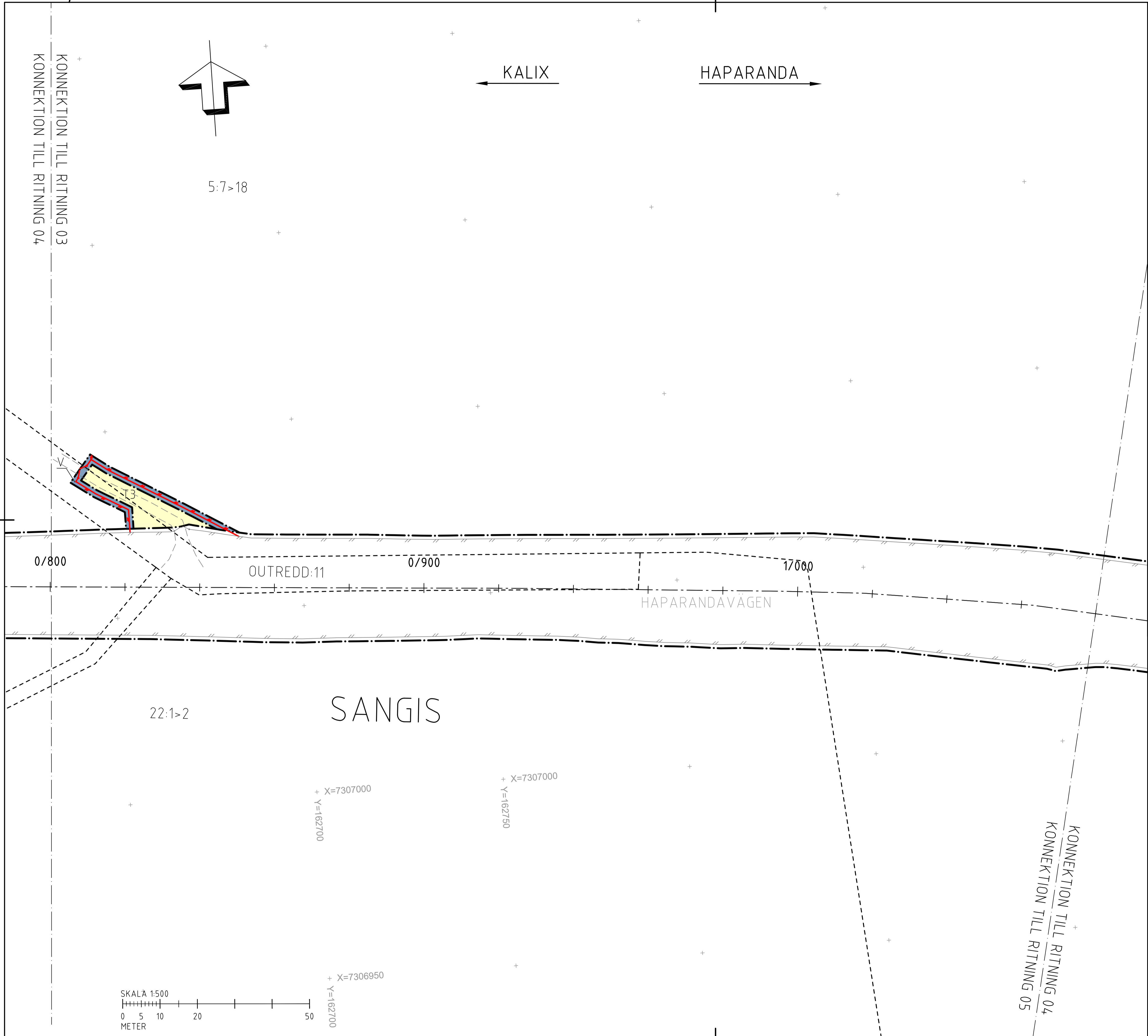
- BEFINTLIG VÄGKANT
- BEFINTLIG VÄGMITT
- BEFINTLIGT VILTSTÄNGSEL MED GRIND
- NYTT VILTSTÄNGSEL I HUVUDSAKLIGT LÄGE. VID INDRAGNING AV VILTSTÄNGSEL UTMED ENSKILD VÄG GÄLLER VÄGRÄTT 1+1 METER OM VARDERA SIDA AV VILTSTÄNGSEL.
- 3/700 LÄNGDMÄTNING LÄNGS BEFINTLIG VÄG HÖJDER PÅ PLANKARTA ANGES ENDAST DÅ DET ÄR RELEVANT

01 02 03 04 05 06 07 08 09 10 11 12 13 14 15 16 17 18 19 20 21

KALIX HAPARANDA

KOORDINATSYSTEM  
 SYSTEM I PLAN: SWEREF 99 23 15  
 SYSTEM I HÖJD: RH 2000

TYP AV PLAN		<b>VÄGPLAN</b>	
GRANSKNINGSSTATUS / SYFTE			
HANDLINGSTYP			
<b>GRANSKNINGSHANDLING</b>		LEVERANS / ÄNDRINGS-PM	
DATUM	2021-02-22		
OBJEKT			
<b>E4 FAUNAPASSAGER</b>			
DELOMRÅDE / BANDEL			
<b>BREDVIKSHEDEN</b>			
ANLÄGGNINGSDDEL			
<b>VÄG E4 MED ANSLUTNINGSVÄGAR</b>			
OBJEKTNUMMER / KM	169070	KONSTRUKTIONNUMMER	
BESTÄLLARE	<b>TRAFIKVERKET</b>	LEVERANTÖR	<b>wsp</b>
SKAPAD AV	DENNIS KITTI	UPPDRAGSNUMMER	10297144
GODKÄND AV	MIKAEL ERIKSSON	AVDELNING	5540
RITNINGSTYP			
<b>PLAN</b>			
TEKNIKOMRÅDE / INNEHÅLL			
<b>VÄGUTFORMNING OCH TRAFIK</b>			
BESKRIVNING			
<b>KM 0/520 - 0/800</b>			
SKALA	1:500	FORMAT	A1
RITNINGNUMMER	201T0203	FÖRVALTNINGSNUMMER	
		BLAD	NÄSTA BLAD
		BET	



**TECKENFÖRKLARING**

GRÄNS FÖR VÄGOMRÅDE  
AVGRÄNSNING MELLAN OLIKA TYPER AV MARKANSPRÅK

12:1  
FASTIGHETSGRÄNS OCH FASTIGHETSBETECKNING  
TRAKTGRÄNS

V  
NYTT VÄGOMRÅDE MED VÄGRÄTT

T1  
TILLFÄLLIG NYTTJANDERÄTT FÖR TILLFÄLLIG FÖRBIFART SAMT  
BYGGTRAFIK. GÄLLER UNDER BYGGTIDEN, DOCK LÄNGST TILL OCH MED  
GODKÄND SLUTBESIKTNING

T2  
TILLFÄLLIG NYTTJANDERÄTT, OMRÅDE FÖR UPPLAG. GÄLLER UNDER  
BYGGTIDEN, DOCK LÄNGST TILL OCH MED GODKÄND SLUTBESIKTNING

T3  
TILLFÄLLIG NYTTJANDERÄTT VID ANLÄGGANDE AV  
VILTSTÄNGSEL. GÄLLER UNDER BYGGTIDEN,  
DOCK LÄNGST TILL OCH MED GODKÄND SLUTBESIKTNING

**VERKSAMHETER/ÅTGÄRDER SOM UNDANTAS FRÅN  
FÖRBUD ENLIGT MILJÖBALKEN**

FÖRBUDEN MOT ÅTGÄRDER INOM GENERELLT BIOTOPSKYDDSOmrÅDE ENLIGT 7:11 2 ST.  
MILJÖBALKEN GÄLLER INTE BYGGANDE AV ALLMÄN VÄG  
FÖRBUDEN MOT ÅTGÄRDER INOM STRANDSKYDDSOmrÅDE ENLIGT 7:15 MILJÖBALKEN GÄLLER INTE  
BYGGANDE AV ALLMÄN VÄG  
SKYLDIGHETEN ATT GÖRA ANMÄLAN FÖR SAMRÅD ENLIGT  
12:6 MILJÖBALKEN GÄLLER INTE FÖR DE VERKSAMHETER OCH ÅTGÄRDER SOM BEHÖVS FÖR ATT BYGGA  
VÄGEN OCH SOM FASTSTÄLLS OCH INGÅR I VÄGOMRÅDE FÖR ALLMÄN VÄG ELLER  
OMRÅDE FÖR TILLFÄLLIG NYTTJANDERÄTT.

**SKYDDÅTGÄRDER OCH FÖRSIKTIGHETSMÅTT**

Sk1  
MARKERING AV SKYDDÅTGÄRD  
VILTUTHOPP

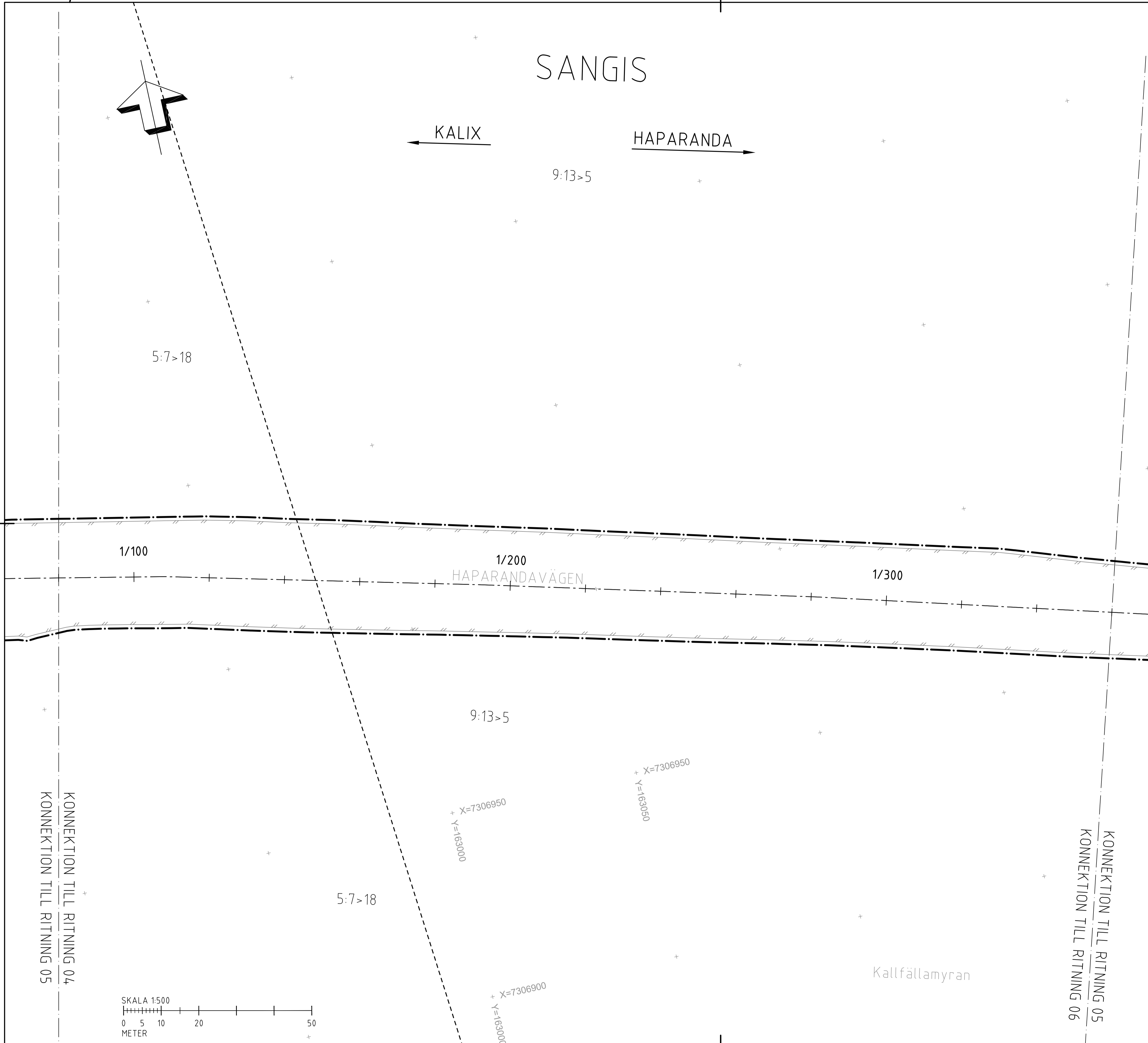
**ÖVRIGA BETECKNINGAR PÅ PLANKARTAN**

BEFINTLIG VÄGKANT  
BEFINTLIG VÄGMITT  
BEFINTLIG VILTSTÄNGSEL MED GRIND  
NYTT VILTSTÄNGSEL I HUVUDSAKLIGT LÄGE. VID INDRAGNING AV  
VILTSTÄNGSEL UTMED ENSKILD VÄG GÄLLER VÄGRÄTT 1+1 METER OM  
VARDERA SIDA AV VILTSTÄNGSEL.  
3/700  
LÄNGDMÄTNING LÄNGS BEFINTLIG VÄG  
HÖJDER PÅ PLANKARTA ANGES ENDAST DÅ DET ÄR RELEVANT

KALIX HAPARANDA

KOORDINATSYSTEM  
SYSTEM I PLAN: SWEREF 99 23 15  
SYSTEM I HÖJD: RH 2000

TYP AV PLAN		<b>VÄGPLAN</b>	
GRANSKNINGSSTATUS / SYFTE			
HANDLINGSTYP			
<b>GRANSKNINGSHANDLING</b>			
DATUM	2021-02-22	LEVERANS / ÄNDRINGS-PM	
OBJEKT	<b>E4 FAUNAPASSAGER</b>		
DELOMRÅDE / BANDEL			
<b>BREDVIKSHEDEN</b>			
ANLÄGGNINGSDDEL			
<b>VÄG E4 MED ANSLUTNINGSVÄGAR</b>			
OBJEKTNUMMER / KM	169070	KONSTRUKTIONNUMMER	
BESTÄLLARE	<b>TRAFIKVERKET</b>	LEVERANTÖR	<b>wsp</b>
SKAPAD AV	DENNIS KITTI	UPPDRAGNUMMER	10297144
GODKÄND AV	MIKAEL ERIKSSON	AVDELNING	5540
RITNINGSTYP	PLAN		
TEKNIKOMRÅDE / INNEHÅLL			
<b>VÄGUTFORMNING OCH TRAFIK</b>			
BESKRIVNING			
KM 0/800 - 1/080			
SKALA	1:500	FORMAT	A1
RITNINGNUMMER	201T0204	FÖRVALTNINGSNUMMER	
BLAD		NÄSTA BLAD	
BET			



**TECKENFÖRKLARING**

	GRÄNS FÖR VÄGOMRÅDE
	AVGRÄNSNING MELLAN OLIKA TYPER AV MARKANSPRÅK
	FASTIGHETSGRÄNS OCH FASTIGHETSBETECKNING
	TRAKTGRÄNS
	NYTT VÄGOMRÅDE MED VÄGRÄTT
	TILLFÄLLIG NYTTJANDERÄTT FÖR TILLFÄLLIG FÖRBIFART SAMT BYGGTRAFIK. GÄLLER UNDER BYGGTIDEN, DOCK LÄNGST TILL OCH MED GODKÄND SLUTBESIKTNING
	TILLFÄLLIG NYTTJANDERÄTT, OMRÅDE FÖR UPPLAG. GÄLLER UNDER BYGGTIDEN, DOCK LÄNGST TILL OCH MED GODKÄND SLUTBESIKTNING
	TILLFÄLLIG NYTTJANDERÄTT VID ANLÄGGANDE AV VILTSTÄNGSEL. GÄLLER UNDER BYGGTIDEN, DOCK LÄNGST TILL OCH MED GODKÄND SLUTBESIKTNING

**VERKSAMHETER/ÅTGÄRDER SOM UNDANTAS FRÅN FÖRBUD ENLIGT MILJÖBALKEN**

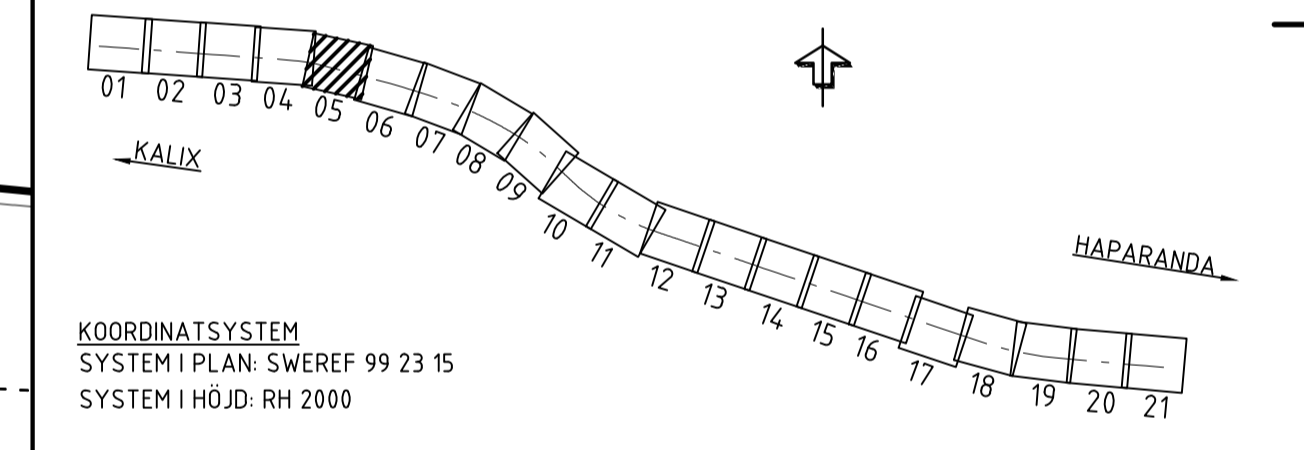
FÖRBUDEN MOT ÅTGÄRDER INOM GENERELLT BIOTOPSKYDDSOMRÅDE ENLIGT 7:11 2 ST. MILJÖBALKEN GÄLLER INTE BYGGANDE AV ALLMÄN VÄG  
 FÖRBUDEN MOT ÅTGÄRDER INOM STRANDSKYDDSOMRÅDE ENLIGT 7:15 MILJÖBALKEN GÄLLER INTE BYGGANDE AV ALLMÄN VÄG  
 SKYLDIGHETEN ATT GÖRA ANMÄLAN FÖR SAMRÅD ENLIGT 12:6 MILJÖBALKEN GÄLLER INTE FÖR DE VERKSAMHETER OCH ÅTGÄRDER SOM BEHOVS FÖR ATT BYGGA VÄGEN OCH SOM FASTSTÄLLS OCH INGÅR I VÄGOMRÅDE FÖR ALLMÄN VÄG ELLER OMRÅDE FÖR TILLFÄLLIG NYTTJANDERÄTT.

**SKYDDÅTGÄRDER OCH FÖRSIKTIGHETSMÅTT**

	MARKERING AV SKYDDÅTGÄRD
	VILTUTHOPP

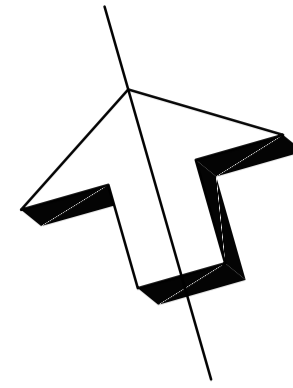
**ÖVRIGA BETECKNINGAR PÅ PLANKARTAN**

	BEFINTLIG VÄGKANT
	BEFINTLIG VÄGMITT
	BEFINTLIGT VILTSTÄNGSEL MED GRIND
	NYTT VILTSTÄNGSEL I HUVUDSAKLIGT LÄGE. VID INDRAGNING AV VILTSTÄNGSEL UTMED ENSKILD VÄG GÄLLER VÄGRÄTT 1+1 METER OM VARDERA SIDA AV VILTSTÄNGSEL.
	LÄNGDMÄTNING LÄNGS BEFINTLIG VÄG HÖJDER PÅ PLANKARTA ANGES ENDAST DÅ DET ÄR RELEVANT



KOORDINATSYSTEM  
 SYSTEM I PLAN: SWEREG 99 23 15  
 SYSTEM I HÖJD: RH 2000

TYP AV PLAN		<b>VÄGPLAN</b>	
GRANSKNINGSSTATUS / SYFTE			
HANDLINGSTYP			
<b>GRANSKNINGSHANDLING</b>			
DATUM	2021-02-22	LEVERANS / ÄNDRINGS.PM	
OBJEKT			
<b>E4 FAUNAPASSAGER</b>			
DELOMRÅDE / BANDEL			
<b>BREDVIKSHEDEN</b>			
ANLÄGGNINGSDDEL			
<b>VÄG E4 MED ANSLUTNINGSVÄGAR</b>			
OBJEKTNUMMER / KM	169070	KONSTRUKTIONNUMMER	
BESTÄLLARE		LEVERANTÖR	
SKAPAD AV	DENNIS KITTI	UPPRAGSNUMMER	10297144
GODKÄND AV	MIKAEL ERIKSSON	AVDELNING	5540
RITNINGSTYP			
<b>PLAN</b>			
TEKNIKOMRÅDE / INNEHÅLL			
<b>VÄGUTFORMNING OCH TRAFIK</b>			
BESKRIVNING			
KM1/080 - 1/360			
SKALA	1:500	FORMAT	A1
RITNINGNUMMER	201T0205	FÖRVALTNINGSNUMMER	
BLAD		NÄSTA BLAD	BET



KALIX

HAPARANDA

9:13>5

1/400

1/500

1/600

HAPARANDAVÄGEN

KÅTATRÄSKVÄGEN

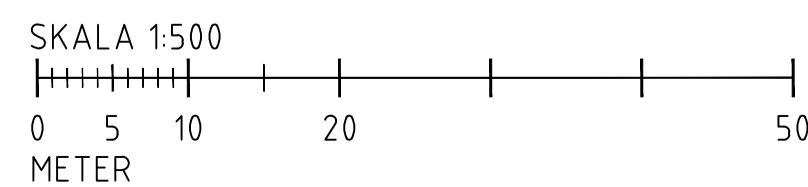
SANGIS

9:13>5

Ledningsrätt  
25-F1996-860

KONNEKTION TILL RITNING 05  
KONNEKTION TILL RITNING 06

KONNEKTION TILL RITNING 06  
KONNEKTION TILL RITNING 07



TECKENFÖRKLARING

- GRÄNS FÖR VÄGOMRÅDE
- AVGRÄNSNING MELLAN OLIKA TYPER AV MARKANSPRÅK
- 12:1 FASTIGHETSGRÄNS OCH FASTIGHETSBETECKNING TRAKTGRÄNS
- V NYTT VÄGOMRÅDE MED VÄGRÄTT
- T1 TILLFÄLLIG NYTTJANDERÄTT FÖR TILLFÄLLIG FÖRBIFART SAMT BYGGTRAFIK. GÄLLER UNDER BYGGTIDEN, DOCK LÄNGST TILL OCH MED GODKÄND SLUTBESIKTNING
- T2 TILLFÄLLIG NYTTJANDERÄTT, OMRÅDE FÖR UPPLAG. GÄLLER UNDER BYGGTIDEN, DOCK LÄNGST TILL OCH MED GODKÄND SLUTBESIKTNING
- T3 TILLFÄLLIG NYTTJANDERÄTT VID ANLÄGGANDE AV VILTSTÄNGSEL. GÄLLER UNDER BYGGTIDEN, DOCK LÄNGST TILL OCH MED GODKÄND SLUTBESIKTNING

VERKSAMHETER/ÅTGÄRDER SOM UNDANTAS FRÅN FÖRBUD ENLIGT MILJÖBALKEN

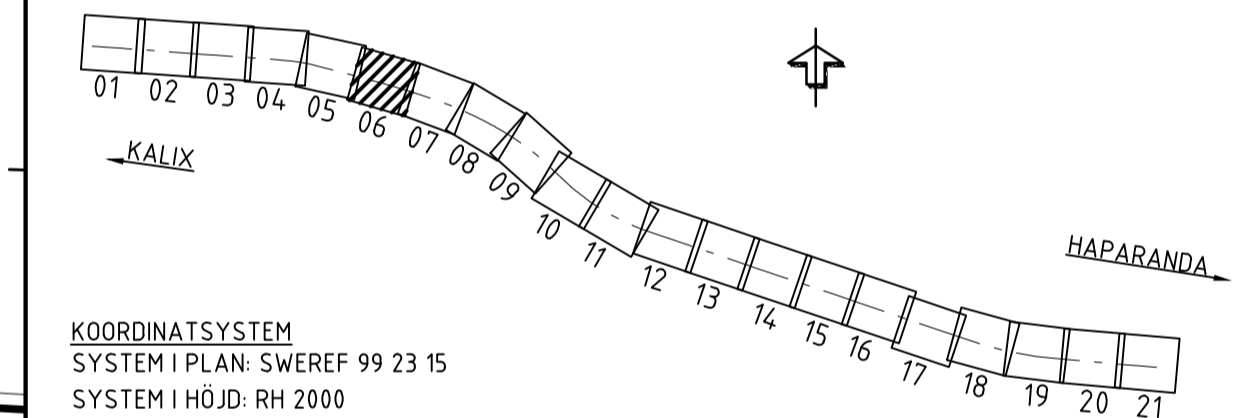
FÖRBUDEN MOT ÅTGÄRDER INOM GENERELLT BIOTOPSKYDDSOmrÅDE ENLIGT 7:11 2 ST. MILJÖBALKEN GÄLLER INTE BYGGANDE AV ALLMÄN VÄG  
FÖRBUDEN MOT ÅTGÄRDER INOM STRANDSKYDDSOmrÅDE ENLIGT 7:15 MILJÖBALKEN GÄLLER INTE BYGGANDE AV ALLMÄN VÄG  
SKYLDIGHETEN ATT GÖRA ANMÄLAN FÖR SAMRÅD ENLIGT 12:6 MILJÖBALKEN GÄLLER INTE FÖR DE VERKSAMHETER OCH ÅTGÄRDER SOM BEHÖVS FÖR ATT BYGGA VÄGEN OCH SOM FASTSTÄLLS OCH INGÅR I VÄGOMRÅDE FÖR ALLMÄN VÄG ELLER OMRÅDE FÖR TILLFÄLLIG NYTTJANDERÄTT.

SKYDDÅTGÄRDER OCH FÖRSIKTIGHETSMÅTT

- sk1 MARKERING AV SKYDDÅTGÄRD VILTUTHOPP

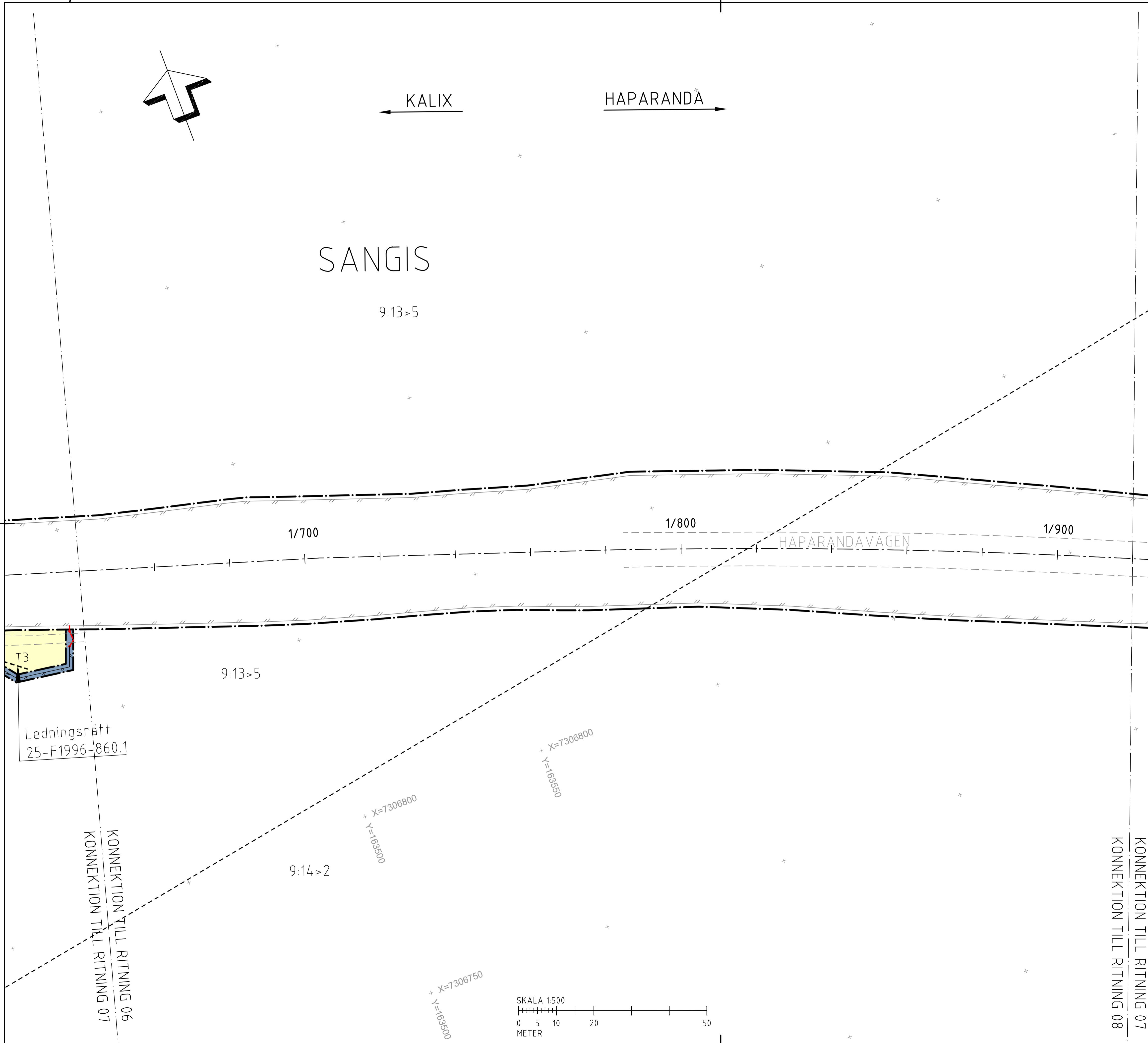
ÖVRIGA BETECKNINGAR PÅ PLANKARTAN

- BEFINTLIG VÄGKANT
- BEFINTLIG VÄGMITT
- BEFINTLIGT VILTSTÄNGSEL MED GRIND
- NYTT VILTSTÄNGSEL I HUVUDSAKLIGT LÄGE. VID INDRAGNING AV VILTSTÄNGSEL UTMED ENSKILD VÄG GÄLLER VÄGRÄTT 1+1 METER OM VARDERA SIDA AV VILTSTÄNGSEL
- 3/700 LÄNGDMÄTNING LÄNGS BEFINTLIG VÄG HÖJDER PÅ PLANKARTA ANGES ENDAST DÅ DET ÄR RELEVANT



KOORDINATSYSTEM  
SYSTEM I PLAN: SWEREF 99 23 15  
SYSTEM I HÖJD: RH 2000

TYP AV PLAN		<b>VÄGPLAN</b>	
GRANSKNINGSSTATUS / SYFTE			
HANDLINGSTYP			
<b>GRANSKNINGSHANDLING</b>			
DATUM	2021-02-22	LEVERANS / ÄNDRINGS-PM	
OBJEKT			
<b>E4 FAUNAPASSAGER</b>			
DELOMRÅDE / BANDEL			
<b>BREDVIKSHEDEN</b>			
ANLÄGGNINGSDDEL			
<b>VÄG E4 MED ANSLUTNINGSVÄGAR</b>			
OBJEKTNUMMER / KM	169070	KONSTRUKTIONSNUMMER	
BESTÄLLARE	<b>TRAFIKVERKET</b>	LEVERANTÖR	<b>wsp</b>
SKAPAD AV	DENNIS KITTI	UPPDRAGSNUMMER	10297144
GODKÄND AV	MIKAEL ERIKSSON	ÄNDRING	5540
RITNINGSTYP			
<b>PLAN</b>			
TEKNIKOMRÅDE / INNEHÅLL			
<b>VÄGUTFORMNING OCH TRAFIK</b>			
BESKRIVNING			
<b>KM1/360 - 1/640</b>			
SKALA	1:500	FORMAT	A1
RITNINGSNUMMER	201T0206	FÖRVALTNINGSNUMMER	
BLAD		NÄSTA BLAD	BET



**TECKENFÖRKLARING**

GRÄNS FÖR VÄGOMRÅDE  
 AVGRÄNSNING MELLAN OLIKA TYPER AV MARKANSPRÅK

12:1  
 FASTIGHETSGRÄNS OCH FASTIGHETSBETECKNING  
 TRAKTGRÄNS

V  
 NYTT VÄGOMRÅDE MED VÄGRÄTT

T1  
 TILLFÄLLIG NYTTJANDERÄTT FÖR TILLFÄLLIG FÖRBIFART SAMT BYGGTRAFIK. GÄLLER UNDER BYGGTIDEN, DOCK LÄNGST TILL OCH MED GODKÄND SLUTBESIKTNING

T2  
 TILLFÄLLIG NYTTJANDERÄTT, OMRÅDE FÖR UPPLAG. GÄLLER UNDER BYGGTIDEN, DOCK LÄNGST TILL OCH MED GODKÄND SLUTBESIKTNING

T3  
 TILLFÄLLIG NYTTJANDERÄTT VID ANLÄGGANDE AV VILTSTÄNGSEL. GÄLLER UNDER BYGGTIDEN, DOCK LÄNGST TILL OCH MED GODKÄND SLUTBESIKTNING

**VERKSAMHETER/ÅTGÄRDER SOM UNDANTAS FRÅN FÖRBUD ENLIGT MILJÖBALKEN**

FÖRBUDEN MOT ÅTGÄRDER INOM GENERELLT BIOTOPSKYDDSOmrÅDE ENLIGT 7:11 2 ST. MILJÖBALKEN GÄLLER INTE BYGGANDE AV ALLMÄN VÄG  
 FÖRBUDEN MOT ÅTGÄRDER INOM STRANDSKYDDSOmrÅDE ENLIGT 7:15 MILJÖBALKEN GÄLLER INTE BYGGANDE AV ALLMÄN VÄG  
 SKYDDIGHETEN ATT GÖRA ANMÄLAN FÖR SAMRÅD ENLIGT 12:6 MILJÖBALKEN GÄLLER INTE FÖR DE VERKSAMHETER OCH ÅTGÄRDER SOM BEHOVS FÖR ATT BYGGA VÄGEN OCH SOM FASTSTÄLLS OCH INGÅR I VÄGOMRÅDE FÖR ALLMÄN VÄG ELLER OMRÅDE FÖR TILLFÄLLIG NYTTJANDERÄTT.

**SKYDDÅTGÄRDER OCH FÖRSIKTIGHETSMÅTT**

Sk1  
 MARKERING AV SKYDDÅTGÄRD  
 VILTUTHOPP

**ÖVRIGA BETECKNINGAR PÅ PLANKARTAN**

BEFINTLIG VÄGKANT  
 BEFINTLIG VÄGMITT  
 BEFINTLIG VILTSTÄNGSEL MED GRIND  
 NYTT VILTSTÄNGSEL I HUVUDSAKLIGT LÄGE. VID INDRAGNING AV VILTSTÄNGSEL UTMED ENSKILD VÄG GÄLLER VÄGRÄTT 1+1 METER OM VARDERA SIDA AV VILTSTÄNGSEL.  
 3/700  
 LÄNGDMÄTNING LÄNGS BEFINTLIG VÄG  
 HÖJDER PÅ PLANKARTA ANGES ENDAST DÅ DET ÄR RELEVANT

KALIX HAPARANDA

01 02 03 04 05 06 07 08 09 10 11 12 13 14 15 16 17 18 19 20 21

KOORDINATSYSTEM  
 SYSTEM I PLAN: SWEREF 99 23 15  
 SYSTEM I HÖJD: RH 2000

TYP AV PLAN		<b>VÄGPLAN</b>	
GRANSKNINGSSTATUS / SYFTE			
HANDLINGSTYP			
<b>GRANSKNINGSHANDLING</b>			
DATUM		LEVERANS / ÄNDRINGS-PM	
2021-02-22			
OBJEKT			
<b>E4 FAUNAPASSAGER</b>			
DELOMRÅDE / BANDEL			
<b>BREDVIKSHEDEN</b>			
ANLÄGGNINGSDDEL			
<b>VÄG E4 MED ANSLUTNINGSVÄGAR</b>			
OBJEKTNUMMER / KM		KONSTRUKTIONNUMMER	
169070			
BESTÄLLARE		LEVERANTÖR	
<b>TRAFIKVERKET</b>		<b>wsp</b>	
SKAPAD AV		UPPDRAGSNUMMER	
DENNIS KITTI		10297144	
GODKÄND AV		ÄVDELNING	
MIKAEL ERIKSSON		5540	
RITNINGSTYP			
PLAN			
TEKNIKOMRÅDE / INNEHÅLL			
<b>VÄGUTFORMNING OCH TRAFIK</b>			
BESKRIVNING			
KM1/640 - 1/920			
SKALA	FORMAT	FÖRVALTNINGSNUMMER	
1:500	A1		
RITNINGNUMMER	BLAD	NÄSTA BLAD	BET
201T0207			



**TECKENFÖRKLARING**

- GRÄNS FÖR VÄGOMRÅDE
- AVGRÄNSNING MELLAN OLIKA TYPER AV MARKANSPRÅK
- 12:1 FASTIGHETSGRÄNS OCH FASTIGHETSBECKENING TRAKTGRÄNS
- V NYTT VÄGOMRÅDE MED VÄGRÄTT
- T1 TILLFÄLLIG NYTTJANDERÄTT FÖR TILLFÄLLIG FÖRBIFART SAMT BYGGTRAFIK. GÄLLER UNDER BYGGTIDEN, DOCK LÄNGST TILL OCH MED GODKÄND SLUTBESIKTNING
- T2 TILLFÄLLIG NYTTJANDERÄTT, OMRÅDE FÖR UPPLAG. GÄLLER UNDER BYGGTIDEN, DOCK LÄNGST TILL OCH MED GODKÄND SLUTBESIKTNING
- T3 TILLFÄLLIG NYTTJANDERÄTT VID ANLÄGGANDE AV VILTSTÄNGSEL. GÄLLER UNDER BYGGTIDEN, DOCK LÄNGST TILL OCH MED GODKÄND SLUTBESIKTNING

**VERKSAMHETER/ÅTGÄRDER SOM UNDANTAS FRÅN FÖRBUD ENLIGT MILJÖBALKEN**


FÖRBUDEN MOT ÅTGÄRDER INOM GENERELLT BIOTOPSKYDDSOmrÅDE ENLIGT 7:11 2 ST. MILJÖBALKEN GÄLLER INTE BYGGANDE AV ALLMÄN VÄG  
 FÖRBUDEN MOT ÅTGÄRDER INOM STRANDSKYDDSOmrÅDE ENLIGT 7:15 MILJÖBALKEN GÄLLER INTE BYGGANDE AV ALLMÄN VÄG  
 SKYLDIGHETEN ATT GÖRA ANMÄLAN FÖR SAMRÅD ENLIGT 12:6 MILJÖBALKEN GÄLLER INTE FÖR DE VERKSAMHETER OCH ÅTGÄRDER SOM BEHÖVS FÖR ATT BYGGA VÄGEN OCH SOM FASTSTÄLLS OCH INGÅR I VÄGOMRÅDE FÖR ALLMÄN VÄG ELLER OMRÅDE FÖR TILLFÄLLIG NYTTJANDERÄTT.

**SKYDDÅTGÄRDER OCH FÖRSIKTIGHETSMÅTT**

- Sk1 MARKERING AV SKYDDÅTGÄRD VILTUTHOPP

**ÖVRIGA BETECKNINGAR PÅ PLANKARTAN**

- BEFINTLIG VÄGKANT
- BEFINTLIG VÄGMITT
- BEFINTLIGT VILTSTÄNGSEL MED GRIND
- NYTT VILTSTÄNGSEL I HUVUDSAKLIGT LÄGE. VID INDRAGNING AV VILTSTÄNGSEL UTMED ENSKILD VÄG GÄLLER VÄGRÄTT 1+1 METER OM VARDERA SIDA AV VILTSTÄNGSEL
- 3/700 LÄNGDMÄTNING LÄNGS BEFINTLIG VÄG HÖJDER PÅ PLANKARTA ANGES ENDA DÅ DET ÄR RELEVANT

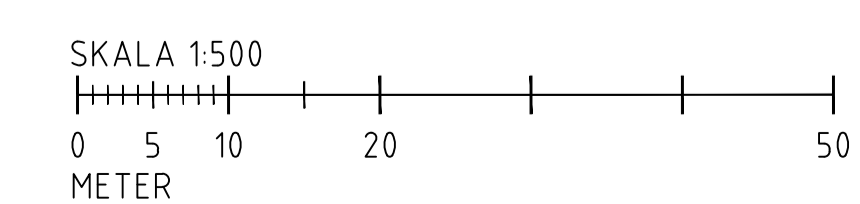


KOORDINATSYSTEM  
 SYSTEM I PLAN: SWEREF 99 23 15  
 SYSTEM I HÖJD: RH 2000

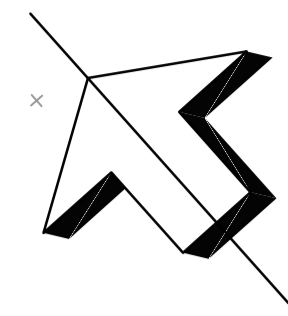
TYP AV PLAN		<b>VÄGPLAN</b>	
GRANSKNINGSSTATUS / SYFTE			
HANDLINGSTYP			
<b>GRANSKNINGSHANDLING</b>			
DATUM	2021-02-22	LEVERANS / ÄNDRINGS-PM	
OBJEKT	<b>E4 FAUNAPASSAGER</b>		
DELOMRÅDE / BANDEL			
<b>BREDVIKSHEDEN</b>			
ANLÄGGNINGSDDEL			
<b>VÄG E4 MED ANSLUTNINGSVÄGAR</b>			
OBJEKTNUMMER / KM	169070	KONSTRUKTIONSNUMMER	
BESTÄLLARE	<b>TRAFIKVERKET</b>	LEVERANTÖR	<b>wsp</b>
SKAPAD AV	DENNIS KITTI	UPPDRAGSNUMMER	10297144
GODKÄND AV	MIKAEL ERIKSSON	AVDELNING	5540
RITNINGSTYP			
<b>PLAN</b>			
TEKNIKOMRÅDE / INNEHÅLL			
<b>VÄGUTFORMNING OCH TRAFIK</b>			
BESKRIVNING			
<b>KM1/920 - 2/200</b>			
SKALA	1:500	FORMAT	A1
RITNINGSNUMMER	201T0208	FÖRVALTNINGSNUMMER	
		BLAD	NÄSTA BLAD BET

KONNEKTION TILL RITNING 07  
 KONNEKTION TILL RITNING 08

KONNEKTION TILL RITNING 08  
 KONNEKTION TILL RITNING 09



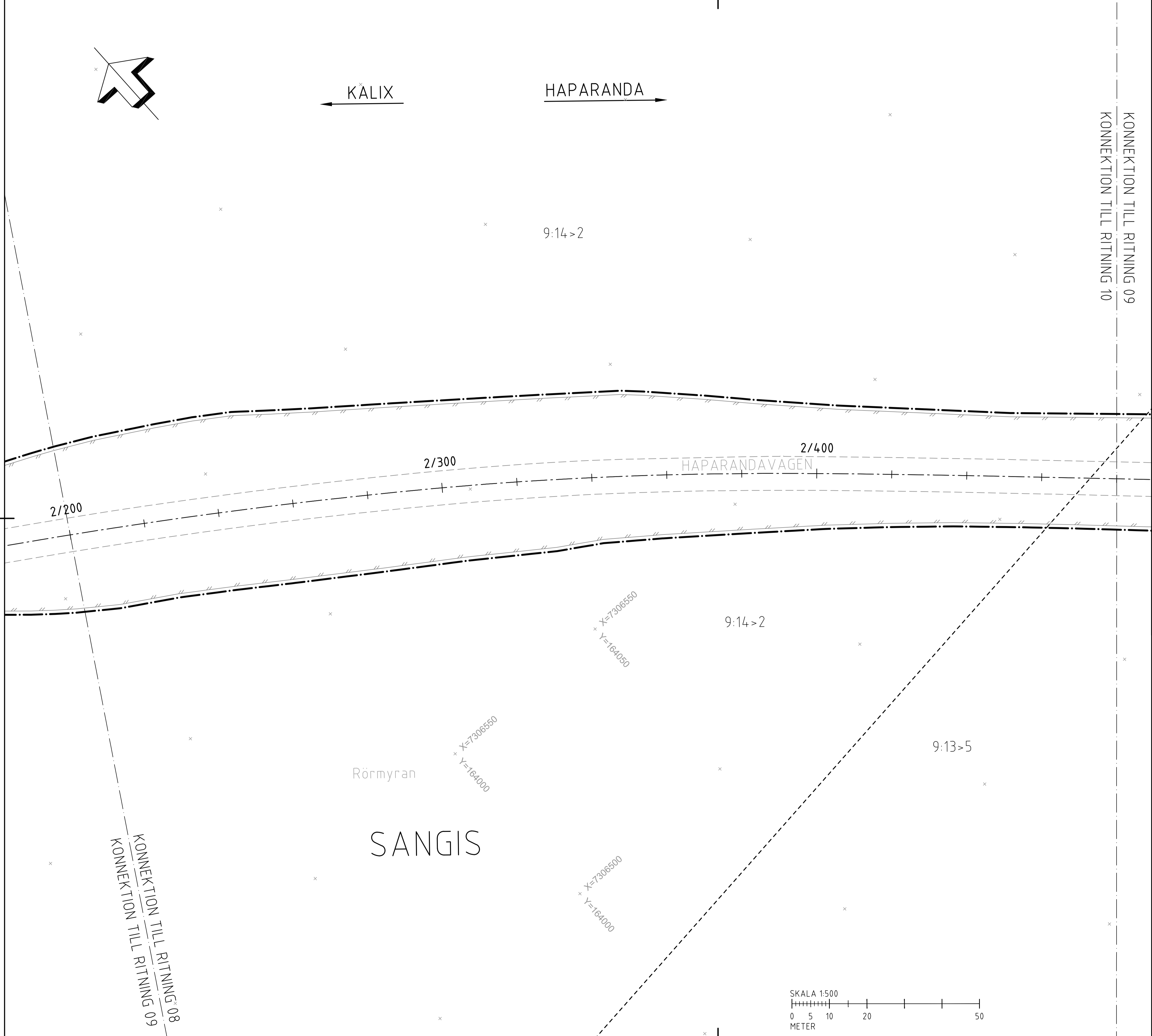




KALIX ←

HAPARANDA →

KONNEKTION TILL RITNING 09  
KONNEKTION TILL RITNING 10



**TECKENFÖRKLARING**

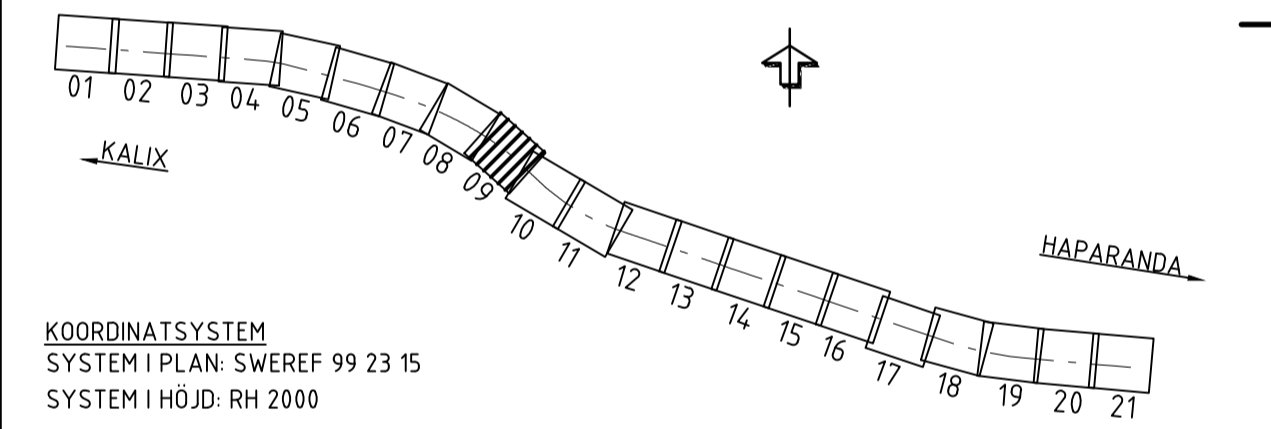
	GRÄNS FÖR VÄGOMRÅDE
	AVGRÄNSNING MELLAN OLIKA TYPER AV MARKANSPRÅK
	FASTIGHETSGRÄNS OCH FASTIGHETSBETECKNING TRAKTGRÄNS
	NYTT VÄGOMRÅDE MED VÄGRÄTT
	TILLFÄLLIG NYTTJANDERÄTT FÖR TILLFÄLLIG FÖRBIFART SAMT BYGGTRAFIK. GÄLLER UNDER BYGGTIDEN, DOCK LÄNGST TILL OCH MED GODKÄND SLUTBESIKTNING
	TILLFÄLLIG NYTTJANDERÄTT, OMRÅDE FÖR UPPLAG. GÄLLER UNDER BYGGTIDEN, DOCK LÄNGST TILL OCH MED GODKÄND SLUTBESIKTNING
	TILLFÄLLIG NYTTJANDERÄTT VID ANLÄGGANDE AV VILTSTÄNGSEL. GÄLLER UNDER BYGGTIDEN, DOCK LÄNGST TILL OCH MED GODKÄND SLUTBESIKTNING

**VERKSAMHETER/ÅTGÄRDER SOM UNDANTAS FRÅN FÖRBUD ENLIGT MILJÖBALKEN**

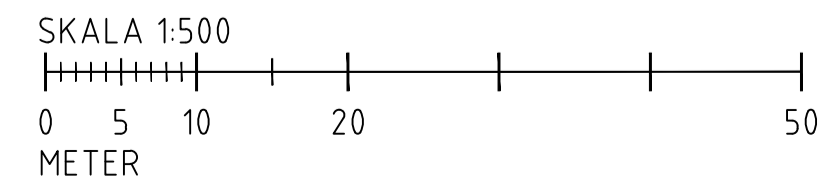
FÖRBUDEN MOT ÅTGÄRDER INOM GENERELLT BIOTOPSKYDDSOmrÅDE ENLIGT 7:11 2 ST. MILJÖBALKEN GÄLLER INTE BYGGANDE AV ALLMÄN VÄG  
FÖRBUDEN MOT ÅTGÄRDER INOM STRANDSKYDDSOmrÅDE ENLIGT 7:15 MILJÖBALKEN GÄLLER INTE BYGGANDE AV ALLMÄN VÄG  
SKYLDIGHETEN ATT GÖRA ANMÄLAN FÖR SAMRÅD ENLIGT 12:6 MILJÖBALKEN GÄLLER INTE FÖR DE VERKSAMHETER OCH ÅTGÄRDER SOM BEHÖVS FÖR ATT BYGGA VÄGEN OCH SOM FASTSTÄLLS OCH INGÅR I VÄGOMRÅDE FÖR ALLMÄN VÄG ELLER OMRÅDE FÖR TILLFÄLLIG NYTTJANDERÄTT.

**SKYDDÅTGÄRDER OCH FÖRSIKTIGHETSMÅTT**

	MARKERING AV SKYDDÅTGÄRD VILTUTHOPP
	BEFINTLIG VÄGKANT
	BEFINTLIG VÄGMITT
	BEFINTLIGT VILTSTÄNGSEL MED GRIND
	NYTT VILTSTÄNGSEL I HUVUDSAKLIGT LÄGE. VID INDRAGNING AV VILTSTÄNGSEL UTMED ENSKILD VÄG GÄLLER VÄGRÄTT 1+1 METER OM VARDERA SIDA AV VILTSTÄNGSEL
	LÄNGDMÄTNING LÄNGS BEFINTLIG VÄG HÖJDER PÅ PLANKARTA ANGES ENDAST DÅ DET ÄR RELEVANT

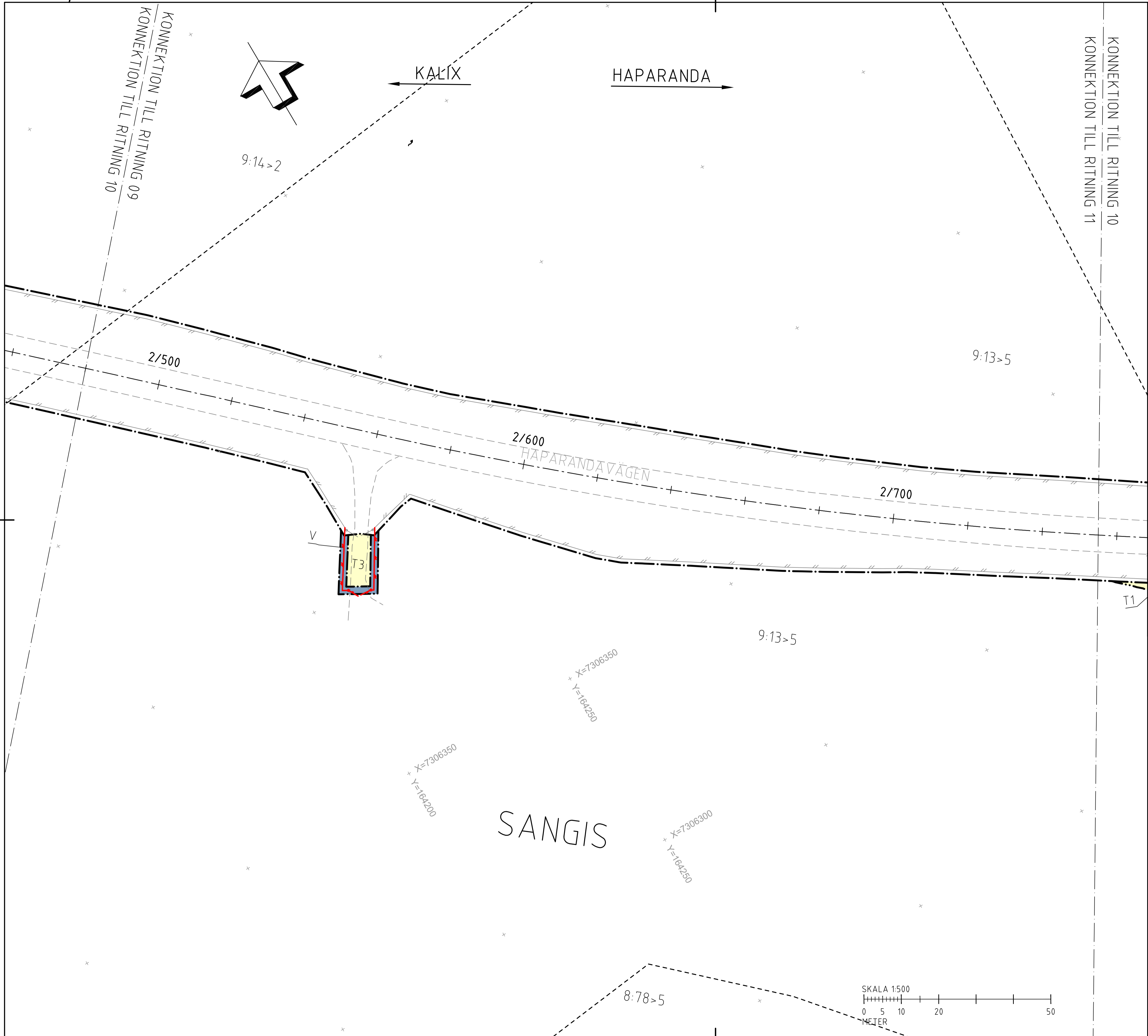


KOORDINATSYSTEM  
SYSTEM I PLAN: SWEREF 99 23 15  
SYSTEM I HÖJD: RH 2000



KONNEKTION TILL RITNING 08  
KONNEKTION TILL RITNING 09

TYP AV PLAN		<b>VÄGPLAN</b>	
GRANSKNINGSSTATUS / SYFTE			
HANDLINGSTYP			
<b>GRANSKNINGSHANDLING</b>			
DATUM	2021-02-22	LEVERANS / ÄNDRINGS-PM	
OBJEKT			
<b>E4 FAUNAPASSAGER</b>			
DELOMRÅDE / BANDEL			
<b>BREDVIKSHEDEN</b>			
ANLÄGGNINGSDEL			
<b>VÄG E4 MED ANSLUTNINGSVÄGAR</b>			
OBJEKTNUMMER / KM	169070	KONSTRUKTIONNUMMER	
BESTÄLLARE		LEVERANTÖR	
SKAPAD AV	DENNIS KITTI	UPPDRAGNUMMER	10297144
GODKÄND AV	MIKAEL ERIKSSON	ÄNDELNING	5540
RITNINGSTYP			
<b>PLAN</b>			
TEKNIKOMRÅDE / INNEHÅLL			
<b>VÄGUTFORMNING OCH TRAFIK</b>			
BESKRIVNING			
<b>KM 2/200 - 2/480</b>			
SKALA	1:500	FORMAT	A1
RITNINGNUMMER	201T0209	FÖRVALTNINGSNUMMER	
BLAD		NÄSTA BLAD	BET



**TECKENFÖRKLARING**

- GRÄNS FÖR VÄGOMRÅDE
- AVGRÄNSNING MELLAN OLIKA TYPER AV MARKANSPRÅK
- 12:1 FASTIGHETSGRÄNS OCH FASTIGHETSBECKENING
- TRAKTGRÄNS
- V NYTT VÄGOMRÅDE MED VÄGRÄTT
- T1 TILLFÄLLIG NYTTJANDERÄTT FÖR TILLFÄLLIG FÖRBIFART SAMT BYGGTRAFIK. GÄLLER UNDER BYGGTIDEN, DOCK LÄNGST TILL OCH MED GODKÄND SLUTBESIKTNING
- T2 TILLFÄLLIG NYTTJANDERÄTT, OMRÅDE FÖR UPPLAG. GÄLLER UNDER BYGGTIDEN, DOCK LÄNGST TILL OCH MED GODKÄND SLUTBESIKTNING
- T3 TILLFÄLLIG NYTTJANDERÄTT VID ANLÄGGANDE AV VILTSTÄNGSEL. GÄLLER UNDER BYGGTIDEN, DOCK LÄNGST TILL OCH MED GODKÄND SLUTBESIKTNING

**VERKSAMHETER/ÅTGÄRDER SOM UNDANTAS FRÅN FÖRBUD ENLIGT MILJÖBALKEN**

FÖRBUDEN MOT ÅTGÄRDER INOM GENERELLT BIOTOPSKYDDSOmrÅDE ENLIGT 7:11 2 ST. MILJÖBALKEN GÄLLER INTE BYGGANDE AV ALLMÄN VÄG  
 FÖRBUDEN MOT ÅTGÄRDER INOM STRANDSKYDDSOmrÅDE ENLIGT 7:15 MILJÖBALKEN GÄLLER INTE BYGGANDE AV ALLMÄN VÄG  
 SKYLDIGHETEN ATT GÖRA ANMÄLAN FÖR SAMRÅD ENLIGT 12:6 MILJÖBALKEN GÄLLER INTE FÖR DE VERKSAMHETER OCH ÅTGÄRDER SOM BEHÖVS FÖR ATT BYGGA VÄGEN OCH SOM FASTSTÄLLS OCH INGÅR I VÄGOMRÅDE FÖR ALLMÄN VÄG ELLER OMRÅDE FÖR TILLFÄLLIG NYTTJANDERÄTT.

**SKYDDÅTGÄRDER OCH FÖRSIKTIGHETSMÅTT**

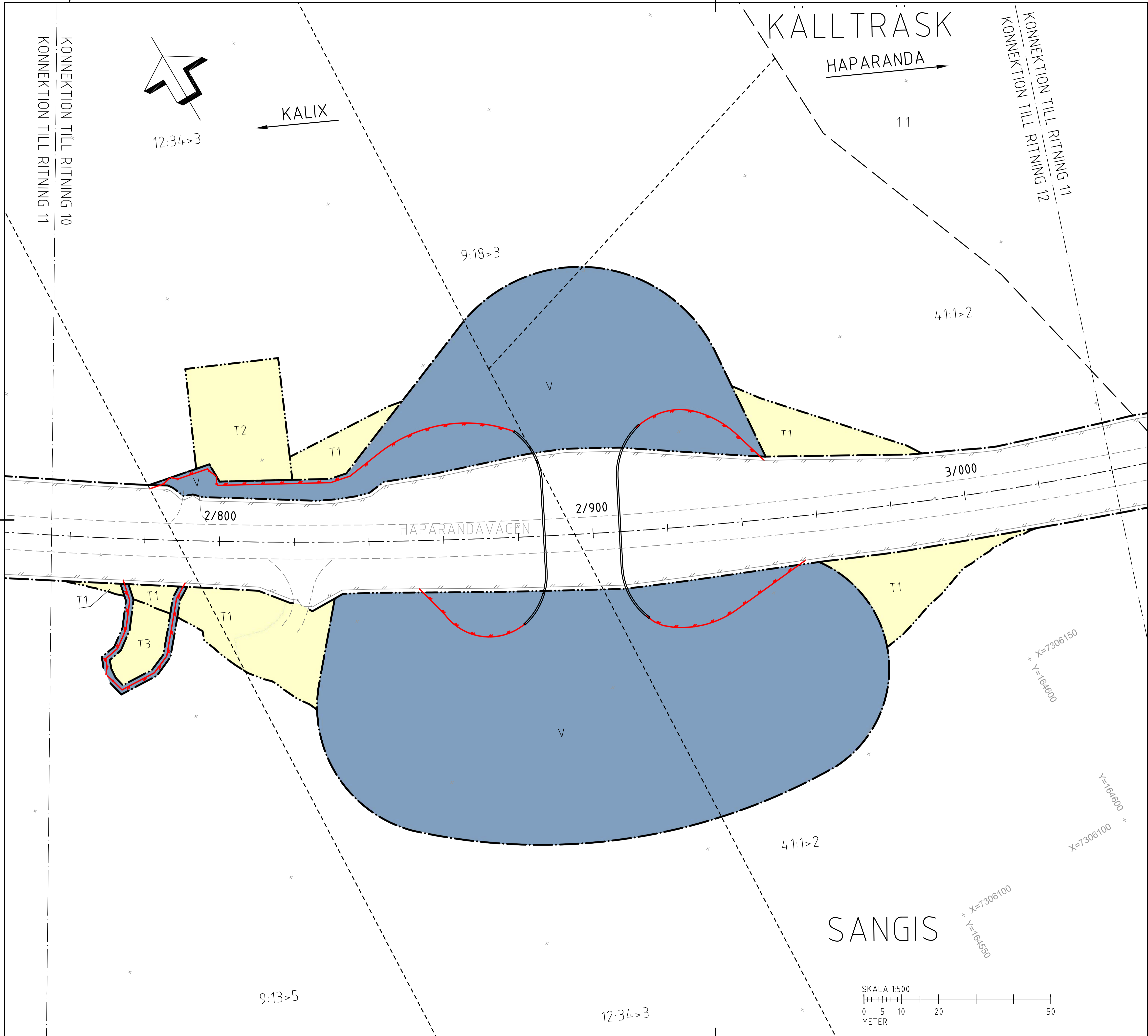
- Sk1 MÄRKING AV SKYDDÅTGÄRD
- VILTUTHOPP

**ÖVRIGA BETECKNINGAR PÅ PLANKARTAN**

- BEFINTLIG VÄGKANT
- BEFINTLIG VÄGMITT
- BEFINTLIGT VILTSTÄNGSEL MED GRIND
- NYTT VILTSTÄNGSEL I HUVUDSAKLIGT LÄGE. VID INDRAGNING AV VILTSTÄNGSEL UTMED ENSKILD VÄG GÄLLER VÄGRÄTT 1+1 METER OM VARDERA SIDA AV VILTSTÄNGSEL.
- 3/700 LÄNGDMÄTNING LÄNGS BEFINTLIG VÄG
- HÖJDER PÅ PLANKARTA ANGES ENDAST DÅ DET ÄR RELEVANT

KOORDINATSYSTEM  
 SYSTEM I PLAN: SWEREF 99 23 15  
 SYSTEM I HÖJD: RH 2000

TYP AV PLAN		<b>VÄGPLAN</b>	
GRANSKNINGSSTATUS / SYFTE			
HANDLINGSTYP			
<b>GRANSKNINGSHANDLING</b>			
DATUM	2021-02-22	LEVERANS / ÄNDRINGS-PM	
OBJEKT			
<b>E4 FAUNAPASSAGER</b>			
DELOMRÅDE / BANDEL			
<b>BREDVIKSHEDEN</b>			
ANLÄGGNINGSDEN			
<b>VÄG E4 MED ANSLUTNINGSVÄGAR</b>			
OBJEKTNUMMER / KM	169070	KONSTRUKTIONNUMMER	
BESTÄLLARE	<b>TRAFIKVERKET</b>	LEVERANTÖR	<b>wsp</b>
SKAPAD AV	DENNIS KITTI	UPPDRAGSNUMMER	10297144
GODKÄND AV	MIKAEL ERIKSSON	AVDELNING	5540
RITNINGSTYP			
<b>PLAN</b>			
TEKNIKOMRÅDE / INNEHÅLL			
<b>VÄGUTFORMNING OCH TRAFIK</b>			
BESKRIVNING			
<b>KM 2/480 - 2/760</b>			
SKALA	1:500	FORMAT	A1
RITNINGNUMMER	201T0210	FÖRVALTNINGSNUMMER	
		BLAD	NÄSTA BLAD
		BET	



**TECKENFÖRKLARING**

	GRÄNS FÖR VÄGOMRÅDE
	AVGRÄNSNING MELLAN OLIKA TYPER AV MARKANSPRÅK
	FASTIGHETSGRÄNS OCH FASTIGHETSBECKENING
	TRAKTGRÄNS
	NYTT VÄGOMRÅDE MED VÄGRÄTT
	T1
	T2
	T3

**VERKSAMHETER/ÅTGÄRDER SOM UNDANTAS FRÅN FÖRBUD ENLIGT MILJÖBALKEN**

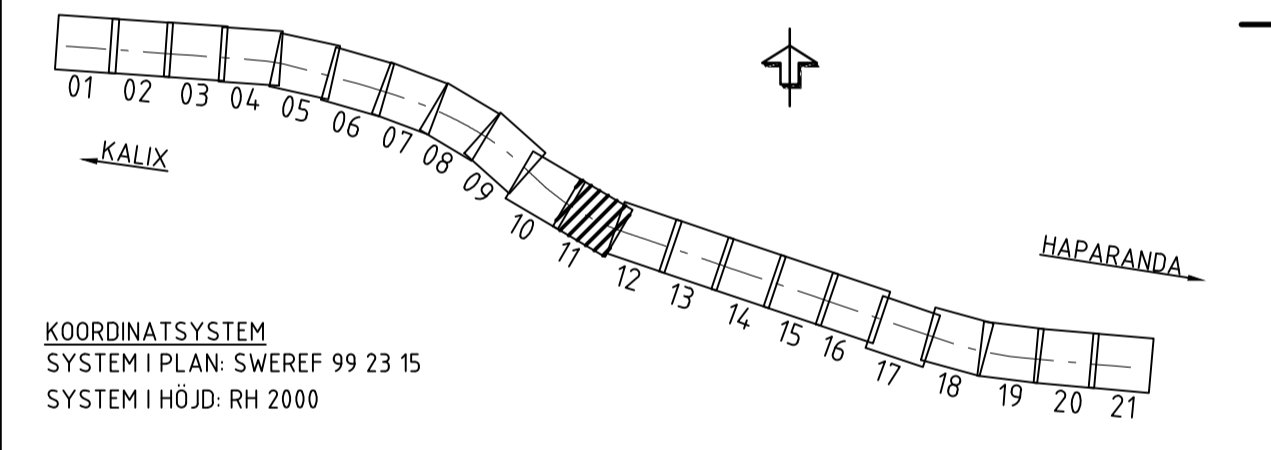
FÖRBUDEN MOT ÅTGÄRDER INOM GENERELLT BIOTOPSKYDDSOMRÅDE ENLIGT 7:11 2 ST. MILJÖBALKEN GÄLLER INTE BYGGANDE AV ALLMÄN VÄG  
 FÖRBUDEN MOT ÅTGÄRDER INOM STRANDSKYDDSOMRÅDE ENLIGT 7:15 MILJÖBALKEN GÄLLER INTE BYGGANDE AV ALLMÄN VÄG  
 SKYLDIGHETEN ATT GÖRA ANMÄLAN FÖR SAMRÅD ENLIGT 12:6 MILJÖBALKEN GÄLLER INTE FÖR DE VERKSAMHETER OCH ÅTGÄRDER SOM BEHOVS FÖR ATT BYGGA VÄGEN OCH SOM FASTSTÄLLS OCH INGÅR I VÄGOMRÅDE FÖR ALLMÄN VÄG ELLER OMRÅDE FÖR TILLFÄLLIG NYTTJANDERÄTT.

**SKYDDÅTGÄRDER OCH FÖRSIKTIGHETSMÅTT**

	Sk1	MARKERING AV SKYDDÅTGÄRD
		VILTÜTHOPP

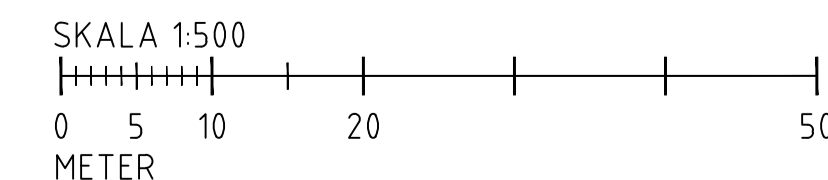
**ÖVRIGA BETECKNINGAR PÅ PLANKARTAN**

	BEFINTLIG VÄGKANT	
	BEFINTLIG VÄGMITT	
	BEFINTLIGT VILTSTÄNGSEL MED GRIND	
	NYTT VILTSTÄNGSEL I HUVUDSAKLIGT LÄGE. VID INDRAGNING AV VILTSTÄNGSEL UTMED ENSKILD VÄG GÄLLER VÄGRÄTT 1+1 METER OM VARDERA SIDA AV VILTSTÄNGSEL.	
	3/700	LÄNGDMÄTNING LÄNGS BEFINTLIG VÄG
		HÖJDER PÅ PLANKARTA ANGES ENDAST DÅ DET ÄR RELEVANT



COORDINATSYSTEM  
 SYSTEM I PLAN: SWEREF 99 23 15  
 SYSTEM I HÖJD: RH 2000

TYP AV PLAN		<b>VÄGPLAN</b>	
GRANSKNINGSSTATUS / SYFTE			
HANDLINGSTYP		<b>GRANSKNINGSHANDLING</b>	
DATUM	2021-02-22	LEVERANS / ÄNDRINGS-PM	
OBJEKT			
<b>E4 FAUNAPASSAGER</b>			
DELOMRÅDE / BANDEL			
<b>BREDVIKSHEDEN</b>			
ANLÄGGNINGSDDEL			
<b>VÄG E4 MED ANSLUTNINGSVÄGAR</b>			
OBJEKTNUMMER / KM	169070	KONSTRUKTIONNUMMER	
BESTÄLLARE	TRAFIKVERKET	LEVERANTÖR	<b>wsp</b>
SKAPAD AV	DENNIS KITTI	UPPDRAGSNUMMER	10297144
GODKÄND AV	MIKAEL ERIKSSON	ÄNDELNING	5540
RITNINGSTYP			
<b>PLAN</b>			
TEKNIKOMRÅDE / INNEHÅLL			
<b>VÄGUTFORMNING OCH TRAFIK</b>			
BESKRIVNING			
<b>KM 2/760 - 3/040</b>			
SKALA	1:500	FORMAT	A1
RITNINGNUMMER	201T0211	FÖRVALTNINGSNUMMER	
BLAD		NÄSTA BLAD	BET



# KÄLLTRÄSK

KALIX ←

→ HAPARANDA

1:1

3/200

HAPARANDAVÄGEN

3/300

3/100

1:1

4:1:1>2

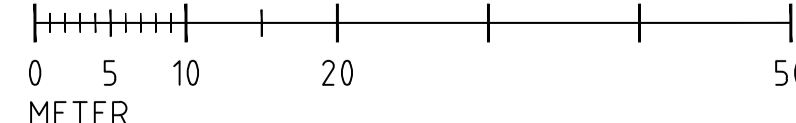
SANGIS

X=7306100  
Y=1647500

X=7306100  
Y=1647500

X=7306050  
Y=1647500

SKALA 1:500



## TECKENFÖRKLARING

- GRÄNS FÖR VÄGOMRÅDE
- AVGRÄNSNING MELLAN OLIKA TYPER AV MARKANSPRÅK
- 12:1 FASTIGHETSGRÄNS OCH FASTIGHETSBETECKNING
- TRAKTGRÄNS
- V NYTT VÄGOMRÅDE MED VÄGRÄTT
- T1 TILLFÄLLIG NYTTJANDERÄTT FÖR TILLFÄLLIG FÖRBIFART SAMT BYGGTRAFIK. GÄLLER UNDER BYGGTIDEN, DOCK LÄNGST TILL OCH MED GODKÄND SLUTBESIKTNING
- T2 TILLFÄLLIG NYTTJANDERÄTT, OMRÅDE FÖR UPPLAG. GÄLLER UNDER BYGGTIDEN, DOCK LÄNGST TILL OCH MED GODKÄND SLUTBESIKTNING
- T3 TILLFÄLLIG NYTTJANDERÄTT VID ANLÄGGANDE AV VILTSTÄNGSEL. GÄLLER UNDER BYGGTIDEN, DOCK LÄNGST TILL OCH MED GODKÄND SLUTBESIKTNING

## VERKSAMHETER/ÅTGÄRDER SOM UNDANTAS FRÅN FÖRBUD ENLIGT MILJÖBALKEN

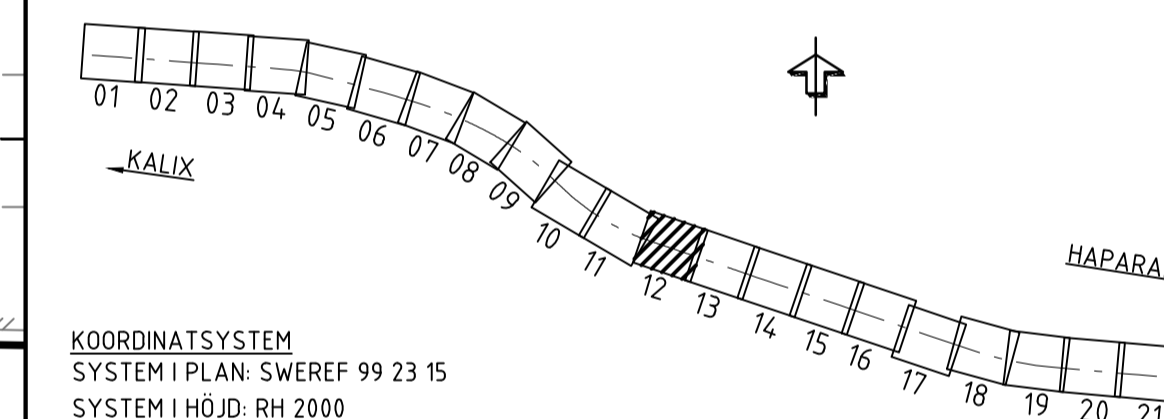
FÖRBUDEN MOT ÅTGÄRDER INOM GENERELLT BIOTOPSKYDDSOmrÅDE ENLIGT 7:11 2 ST. MILJÖBALKEN GÄLLER INTE BYGGANDE AV ALLMÄN VÄG  
FÖRBUDEN MOT ÅTGÄRDER INOM STRANDSKYDDSOmrÅDE ENLIGT 7:15 MILJÖBALKEN GÄLLER INTE BYGGANDE AV ALLMÄN VÄG  
SKYDDIGHETEN ATT GÖRA ANMÄLAN FÖR SAMRÅD ENLIGT 12:6 MILJÖBALKEN GÄLLER INTE FÖR DE VERKSAMHETER OCH ÅTGÄRDER SOM BEHÖVS FÖR ATT BYGGA VÄGEN OCH SOM FASTSTÄLLS OCH INGÅR I VÄGOMRÅDE FÖR ALLMÄN VÄG ELLER OMRÅDE FÖR TILLFÄLLIG NYTTJANDERÄTT.

## SKYDDSÅTGÄRDER OCH FÖRSIKTIGHETSMÅTT

- Sk1 MARKERING AV SKYDDSÅTGÄRD
- VILTUTHOPP

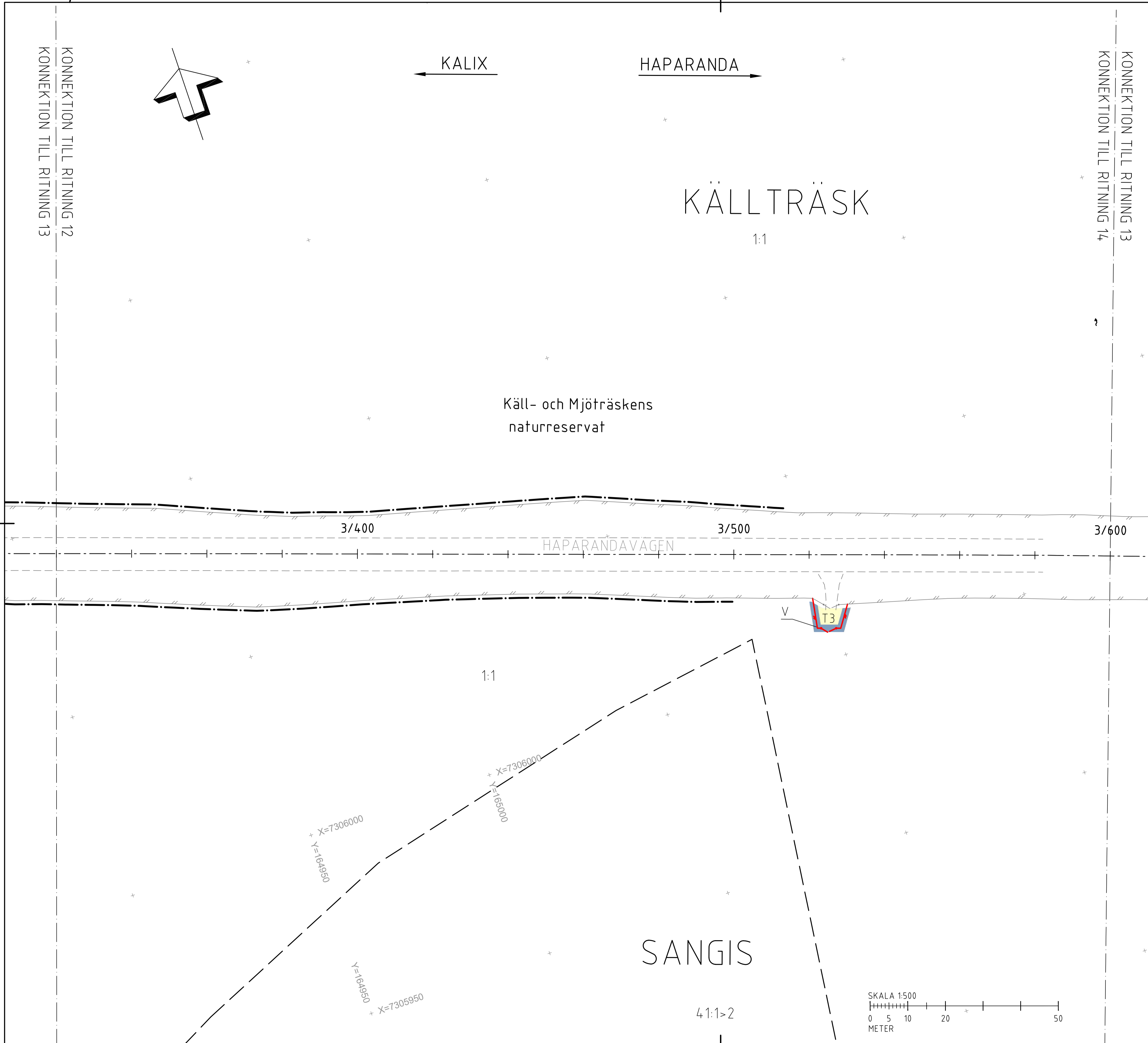
## ÖVRIGA BETECKNINGAR PÅ PLANKARTAN

- BEFINTLIG VÄGKANT
- BEFINTLIG VÄGMITT
- BEFINTLIGT VILTSTÄNGSEL MED GRIND
- NYTT VILTSTÄNGSEL I HUVUDSAKLIGT LÄGE. VID INDRAGNING AV VILTSTÄNGSEL UTMED ENSKILD VÄG GÄLLER VÄGRÄTT 1+1 METER OM VARDERA SIDA AV VILTSTÄNGSEL.
- 3/700 LÄNGDMÄTNING LÄNGS BEFINTLIG VÄG
- HÖJDER PÅ PLANKARTA ANGES ENDAST DÅ DET ÄR RELEVANT



KOORDINATSYSTEM  
SYSTEM I PLAN: SWEREF 99 23 15  
SYSTEM I HÖJD: RH 2000

TYP AV PLAN		<b>VÄGPLAN</b>	
GRANSKNINGSSTATUS / SYFTE			
HANDLINGSTYP			
<b>GRANSKNINGSHANDLING</b>			
DATUM	2021-02-22	LEVERANS / ÄNDRINGS-PM	
OBJEKT			
<b>E4 FAUNAPASSAGER</b>			
DELOMRÅDE / BANDEL			
<b>BREDVIKSHEDEN</b>			
ANLÄGGNINGSDDEL			
<b>VÄG E4 MED ANSLUTNINGSVÄGAR</b>			
OBJEKTNUMMER / KM	169070	KONSTRUKTIONNUMMER	
BESTÄLLARE		LEVERANTÖR	
SKAPAD AV	DENNIS KITTI	UPPDRAGSNUMMER	10297144
GODKÄND AV	MIKAEL ERIKSSON	AVDELNING	5540
RITNINGSTYP			
<b>PLAN</b>			
TEKNIKOMRÅDE / INNEHÅLL			
<b>VÄGUTFORMNING OCH TRAFIK</b>			
BESKRIVNING			
<b>KM 3/040 - 3/320</b>			
SKALA	1:500	FORMAT	A1
RITNINGNUMMER	201T0212	FÖRVALTNINGSNUMMER	
		BLAD	NÄSTA BLAD BET



KONNEKTION TILL RITNING 12  
KONNEKTION TILL RITNING 13

KONNEKTION TILL RITNING 13  
KONNEKTION TILL RITNING 14

**TECKENFÖRKLARING**

- GRÄNS FÖR VÄGOMRÅDE
- AVGRÄNSNING MELLAN OLIKA TYPER AV MARKANSPRÅK
- 12:1 FASTIGHETSGRÄNS OCH FASTIGHETSBECKENING TRAKTGRÄNS
- V NYTT VÄGOMRÅDE MED VÄGRÄTT
- T1 TILLFÄLLIG NYTTJANDERÄTT FÖR TILLFÄLLIG FÖRBIFART SAMT BYGGTRAFIK. GÄLLER UNDER BYGGTIDEN, DOCK LÄNGST TILL OCH MED GODKÄND SLUTBESIKTNING
- T2 TILLFÄLLIG NYTTJANDERÄTT, OMRÅDE FÖR UPPLAG. GÄLLER UNDER BYGGTIDEN, DOCK LÄNGST TILL OCH MED GODKÄND SLUTBESIKTNING
- T3 TILLFÄLLIG NYTTJANDERÄTT VID ANLÄGGANDE AV VILTSTÄNGSEL. GÄLLER UNDER BYGGTIDEN, DOCK LÄNGST TILL OCH MED GODKÄND SLUTBESIKTNING

**VERKSAMHETER/ÅTGÄRDER SOM UNDANTAS FRÅN FÖRBUD ENLIGT MILJÖBALKEN**

FÖRBUDEN MOT ÅTGÄRDER INOM GENERELLT BIOTOPSKYDDSOmrÅDE ENLIGT 7:11 2 ST. MILJÖBALKEN GÄLLER INTE BYGGANDE AV ALLMÄN VÄG  
FÖRBUDEN MOT ÅTGÄRDER INOM STRANDSKYDDSOmrÅDE ENLIGT 7:15 MILJÖBALKEN GÄLLER INTE BYGGANDE AV ALLMÄN VÄG  
SKYLDIGHETEN ATT GÖRA ANMÄLAN FÖR SAMRÅD ENLIGT 12:6 MILJÖBALKEN GÄLLER INTE FÖR DE VERKSAMHETER OCH ÅTGÄRDER SOM BEHÖVS FÖR ATT BYGGA VÄGEN OCH SOM FASTSTÄLLS OCH INGÅR I VÄGOMRÅDE FÖR ALLMÄN VÄG ELLER OMRÅDE FÖR TILLFÄLLIG NYTTJANDERÄTT.

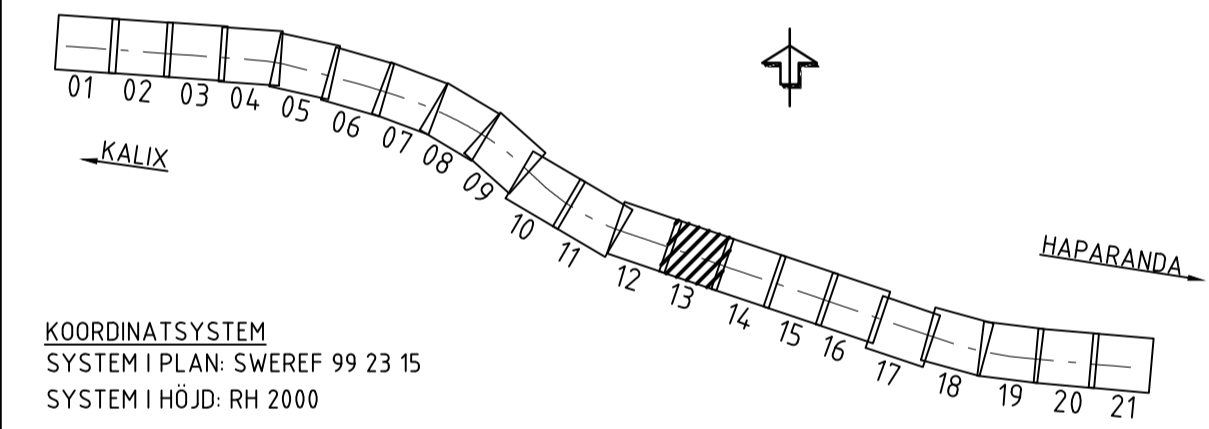
**SKYDDÅTGÄRDER OCH FÖRSIKTIGHETSMÅTT**

- sk1 MARKERING AV SKYDDÅTGÄRD VILTUTHOPP

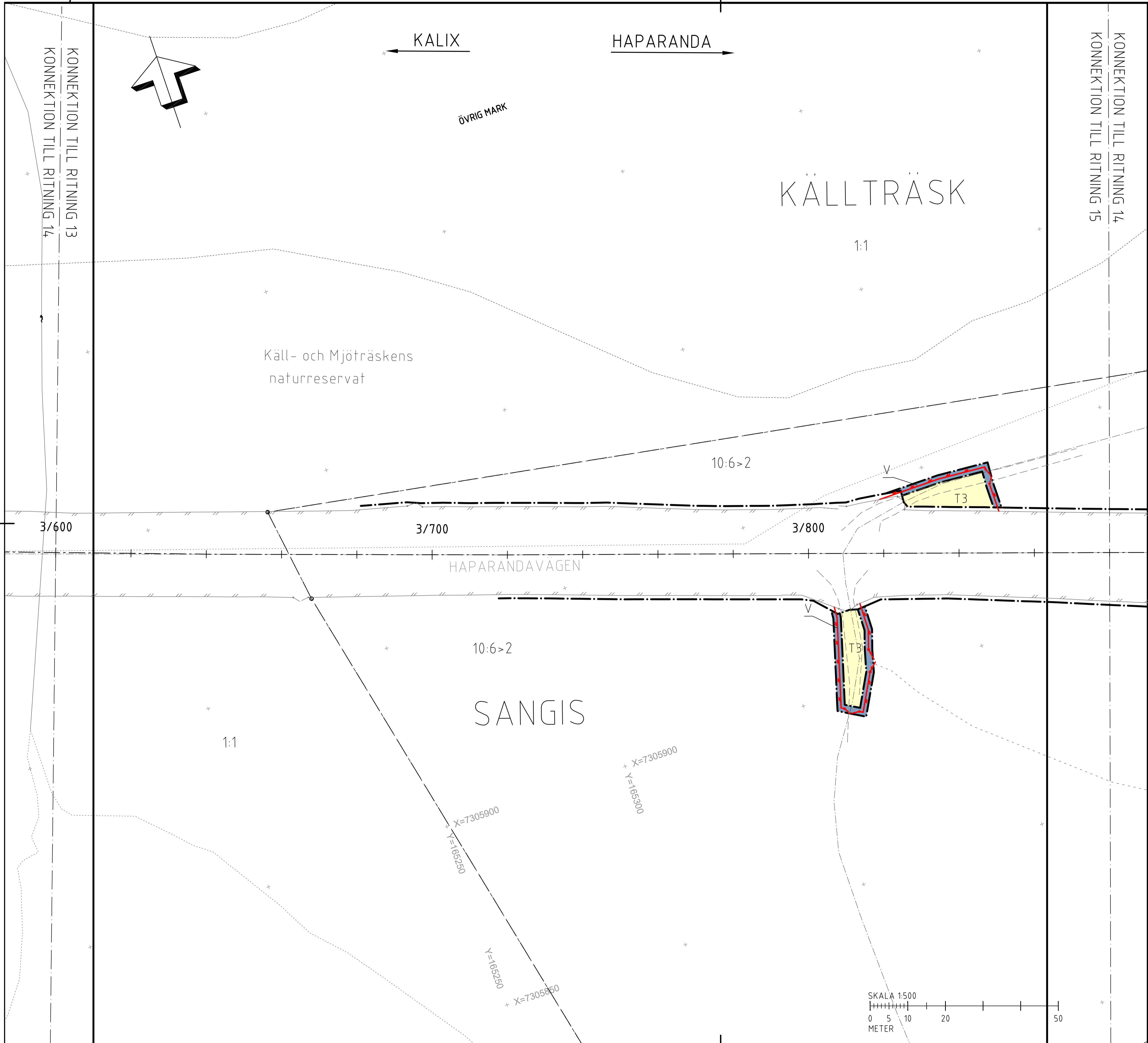
**ÖVRIGA BETECKNINGAR PÅ PLANKARTAN**

- BEFINTLIG VÄGKANT
- BEFINTLIG VÄGMITT
- BEFINTLIGT VILTSTÄNGSEL MED GRIND
- NYTT VILTSTÄNGSEL I HUVUDSAKLIGT LÄGE. VID INDRAGNING AV VILTSTÄNGSEL UTMED ENSKILD VÄG GÄLLER VÄGRÄTT 1+1 METER OM VARDERA SIDA AV VILTSTÄNGSEL
- 3/700 LÄNGDMÄTNING LÄNGS BEFINTLIG VÄG HÖJDER PÅ PLANKARTA ANGES ENDAST DÅ DET ÄR RELEVANT

COORDINATSYSTEM  
SYSTEM I PLAN: SWEREF 99 23 15  
SYSTEM I HÖJD: RH 2000



TYP AV PLAN		<b>VÄGPLAN</b>	
GRANSKNINGSSTATUS / SYFTE			
HANDLINGSTYP			
<b>GRANSKNINGSHANDLING</b>			
DATUM	2021-02-22	LEVERANS / ÄNDRINGS-PM	
OBJEKT			
<b>E4 FAUNAPASSAGER</b>			
DELOMRÅDE / BANDEL			
<b>BREDVIKSHEDEN</b>			
ANLÄGGNINGSDDEL			
<b>VÄG E4 MED ANSLUTNINGSVÄGAR</b>			
OBJEKTNUMMER / KM	169070	KONSTRUKTIONNUMMER	
BESTÄLLARE		LEVERANTÖR	
SKAPAD AV	DENNIS KITTI	UPPRAGSNUMMER	10297144
GODKÄND AV	MIKAEL ERIKSSON	AVDELNING	5540
RITNINGSTYP			
<b>PLAN</b>			
TEKNIKOMRÅDE / INNEHÅLL			
<b>VÄGUTFORMNING OCH TRAFIK</b>			
BESKRIVNING			
<b>KM 3/320 - 3/600</b>			
SKALA	1:500	FORMAT	A1
RITNINGNUMMER	201T0213	FÖRVALTNINGSNUMMER	
		BLAD	NÄSTA BLAD BET



**TECKENFÖRKLARING**

- GRÄNS FÖR VÄGOMRÅDE
- AVGRÄNSNING MELLAN OLIKA TYPER AV MARKANSPRÅK
- 12:1 FASTIGHETSGRÄNS OCH FASTIGHETSBETECKNING
- TRAKTGRÄNS
- V NYTT VÄGOMRÅDE MED VÄGRÄTT
- T1 TILLFÄLLIG NYTTJANDERÄTT FÖR TILLFÄLLIG FÖRBIFART SAMT BYGGTRAFIK. GÄLLER UNDER BYGGTIDEN, DOCK LÄNGST TILL OCH MED GODKÄND SLUTBESIKTNING
- T2 TILLFÄLLIG NYTTJANDERÄTT, OMRÅDE FÖR UPPLAG. GÄLLER UNDER BYGGTIDEN, DOCK LÄNGST TILL OCH MED GODKÄND SLUTBESIKTNING
- T3 TILLFÄLLIG NYTTJANDERÄTT VID ANLÄGGANDE AV VILTSTÄNGSEL. GÄLLER UNDER BYGGTIDEN, DOCK LÄNGST TILL OCH MED GODKÄND SLUTBESIKTNING

**VERKSAMHETER/ÅTGÄRDER SOM UNDANTAS FRÅN FÖRBUD ENLIGT MILJÖBALKEN**

FÖRBUDEN MOT ÅTGÄRDER INOM GENERELLT BIOTOPSKYDDSOMRÅDE ENLIGT 7:11 2 ST. MILJÖBALKEN GÄLLER INTE BYGGANDE AV ALLMÄN VÄG  
 FÖRBUDEN MOT ÅTGÄRDER INOM STRANDSKYDDSOMRÅDE ENLIGT 7:15 MILJÖBALKEN GÄLLER INTE BYGGANDE AV ALLMÄN VÄG  
 SKYDDIGHETEN ATT GÖRA ANMÄLAN FÖR SAMRÅD ENLIGT 12:6 MILJÖBALKEN GÄLLER INTE FÖR DE VERKSAMHETER OCH ÅTGÄRDER SOM BEHOVS FÖR ATT BYGGA VÄGEN OCH SOM FASTSTÄLLS OCH INGÅR I VÄGOMRÅDE FÖR ALLMÄN VÄG ELLER OMRÅDE FÖR TILLFÄLLIG NYTTJANDERÄTT.

**SKYDDÅTGÄRDER OCH FÖRSIKTIGHETSMÅTT**

- sk1 MARKERING AV SKYDDÅTGÄRD
- VILTUTHOPP

**ÖVRIGA BETECKNINGAR PÅ PLANKARTAN**

- BEFINTLIG VÄGKANT
- BEFINTLIG VÄGMITT
- BEFINTLIGT VILTSTÄNGSEL MED GRIND
- NYTT VILTSTÄNGSEL I HUVUDSAKLIGT LÄGE. VID INDRAGNING AV VILTSTÄNGSEL UTMED ENSKILD VÄG GÄLLER VÄGRÄTT 1+1 METER OM VARDERA SIDA AV VILTSTÄNGSEL.
- 3/700 LÄNGDMÄTNING LÄNGS BEFINTLIG VÄG
- HÖJDER PÅ PLANKARTA ANGES ENDA DÅ DET ÄR RELEVANT

01 02 03 04 05 06 07 08 09 10 11 12 13 14 15 16 17 18 19 20 21

KALIX HAPARANDA

KOORDINATSYSTEM  
 SYSTEM I PLAN: SWEREF 99 23 15  
 SYSTEM I HÖJD: RH 2000

TYP AV PLAN		<b>VÄGPLAN</b>	
GRANSKNINGSSTATUS / SYFTE			
HANDLINGSTYP			
<b>GRANSKNINGSHANDLING</b>			
DATUM	2021-02-22	LEVERANS / ÄNDRINGS-PM	
OBJEKT			
<b>E4 FAUNAPASSAGER</b>			
DELOMRÅDE / BANDEL			
<b>BREDVIKSHEDEN</b>			
ANLÄGGNINGSDDEL			
<b>VÄG E4 MED ANSLUTNINGSVÄGAR</b>			
OBJEKTNUMMER / KM	169070	KONSTRUKTIONSNUMMER	
BESTÄLLARE	<b>TRAFIKVERKET</b>	LEVERANTÖR	<b>wsp</b>
SKAPAD AV	DENNIS KITTI	UPPDRAGSNUMMER	10297144
GODKÄND AV	MIKAEL ERIKSSON	AVDELNING	5540
RITNINGSTYP			
<b>PLAN</b>			
TEKNIKOMRÅDE / INNEHÅLL			
<b>VÄGUTFORMNING OCH TRAFIK</b>			
BESKRIVNING			
<b>KM 3/600 - 3/880</b>			
SKALA	1:500	FORMAT	A1
RITNINGSNUMMER	201T0214	FÖRVALTNINGSNUMMER	
BLAD		NÄSTA BLAD	
BET			



**TECKENFÖRKLARING**

	GRÄNS FÖR VÄGOMRÅDE
	AVGRÄNSNING MELLAN OLIKA TYPER AV MARKANSPRÅK
	KOMMUNGRÄNS
	12:1
	FASTIGHETSGRÄNS OCH FASTIGHETSBETECKNING
	TRAKTGRÄNS
	V
	NYTT VÄGOMRÅDE MED VÄGRÄTT
	T1
	TILLFÄLLIG NYTTJANDERÄTT FÖR TILLFÄLLIG FÖRBIFART SAMT BYGGTRAFIK. GÄLLER UNDER BYGGTIDEN, DOCK LÄNGST TILL OCH MED GODKÄND SLUTBESIKTNING
	T2
	TILLFÄLLIG NYTTJANDERÄTT, OMRÅDE FÖR UPPLAG. GÄLLER UNDER BYGGTIDEN, DOCK LÄNGST TILL OCH MED GODKÄND SLUTBESIKTNING
	T3
	TILLFÄLLIG NYTTJANDERÄTT VID ANLÄGGANDE AV VILTSTÄNGSEL. GÄLLER UNDER BYGGTIDEN, DOCK LÄNGST TILL OCH MED GODKÄND SLUTBESIKTNING

**VERKSAMHETER/ÅTGÄRDER SOM UNDANTAS FRÅN FÖRBUD ENLIGT MILJÖBALKEN**

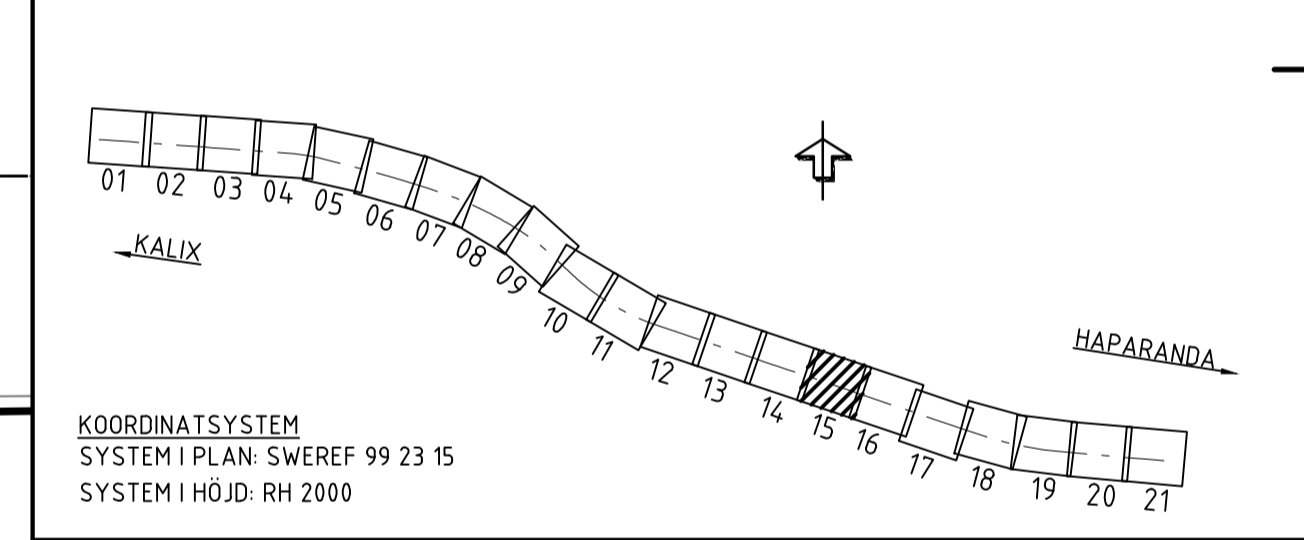
FÖRBUDEN MOT ÅTGÄRDER INOM GENERellt BIOTOPSKYDDSOmrÅDE ENLIGT 7:11 2 ST. MILJÖBALKEN GÄLLER INTE BYGGANDE AV ALLMÄN VÄG  
 FÖRBUDEN MOT ÅTGÄRDER INOM STRANDSKYDDSOmrÅDE ENLIGT 7:15 MILJÖBALKEN GÄLLER INTE BYGGANDE AV ALLMÄN VÄG  
 SKYLDIGHETEN ATT GÖRA ANMÄLAN FÖR SAMRÅD ENLIGT 12:6 MILJÖBALKEN GÄLLER INTE FÖR DE VERKSAMHETER OCH ÅTGÄRDER SOM BEHÖVS FÖR ATT BYGGA VÄGEN OCH SOM FASTSTÄLLS OCH INGÅR I VÄGOMRÅDE FÖR ALLMÄN VÄG ELLER OMRÅDE FÖR TILLFÄLLIG NYTTJANDERÄTT.

**SKYDDÅTGÄRDER OCH FÖRSIKTIGHETSMÅTT**

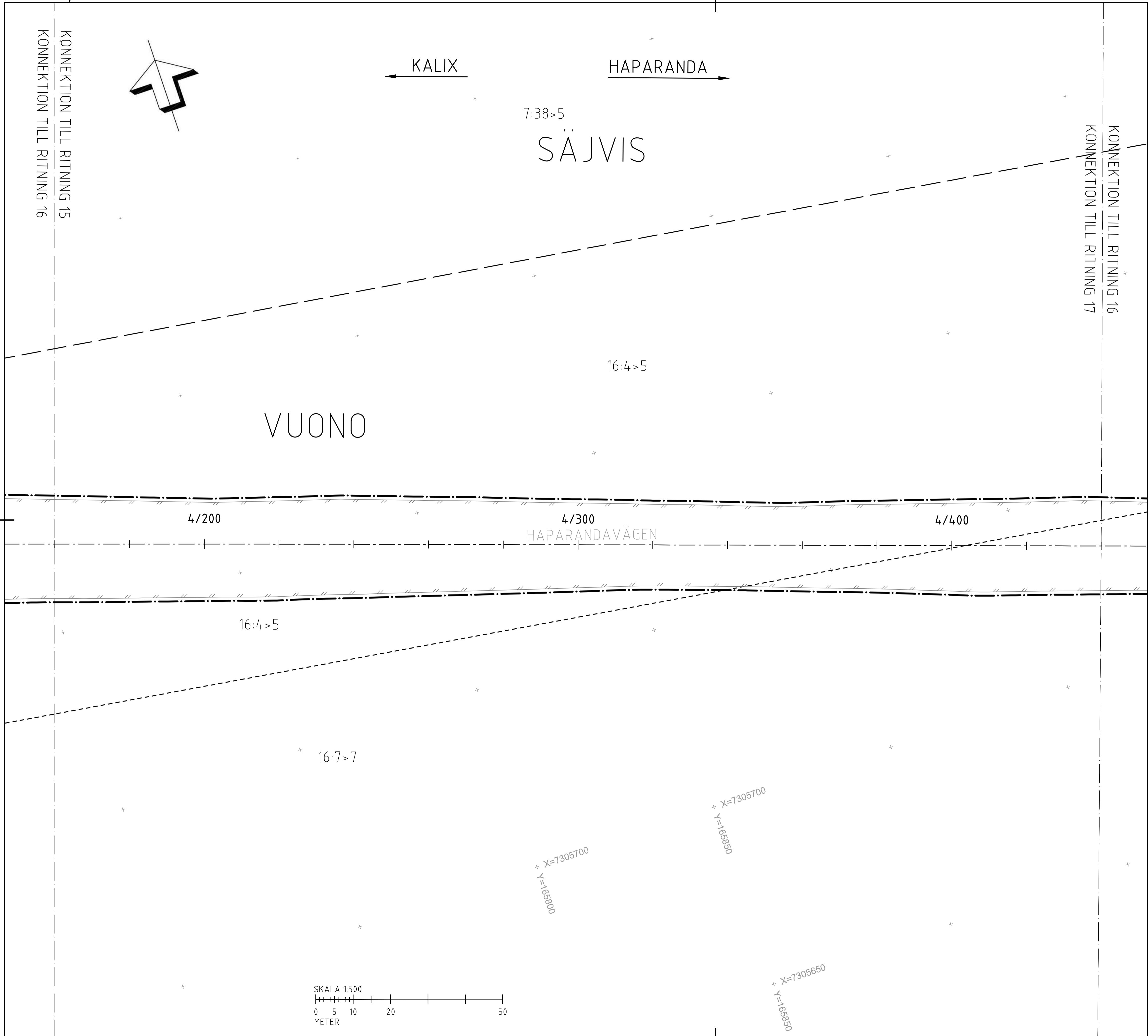
	Sk1	MARKERING AV SKYDDÅTGÄRD
	Sk1	VILTUTHOPP

**ÖVRIGA BETECKNINGAR PÅ PLANKARTAN**

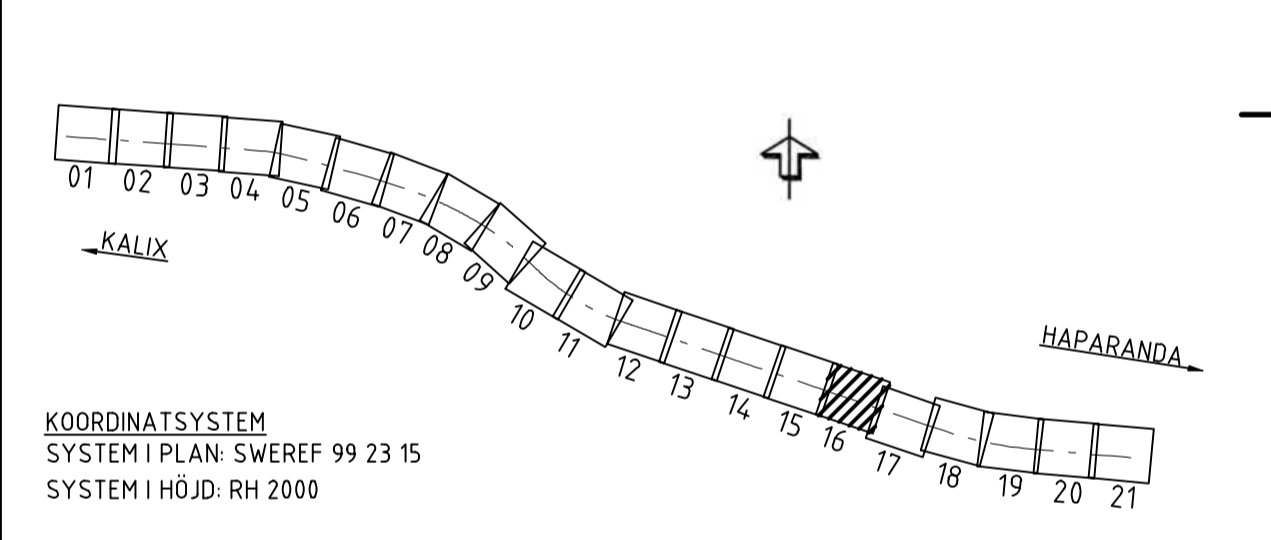
	BEFINTLIG VÄGKANT
	BEFINTLIG VÄGMITT
	BEFINTLIGT VILTSTÄNGSEL MED GRIND
	NYTT VILTSTÄNGSEL I HUVUDSAKLIGT LÄGE. VID INDRAGNING AV VILTSTÄNGSEL UTMED ENSKILD VÄG GÄLLER VÄGRÄTT 1-1 METER OM VÄRDERA SIDA AV VILTSTÄNGSEL.
	3/700
	LÄNGDMÄTNING LÄNGS BEFINTLIG VÄG
	HÖJDER PÅ PLANKARTA ANGES ENDAST DÅ DET ÄR RELEVANT



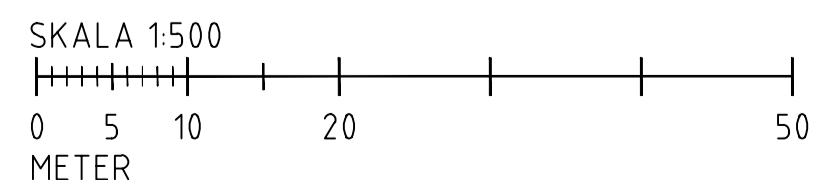
TYP AV PLAN		<b>VÄGPLAN</b>	
GRANSKNINGSSTATUS / SYFTE			
HANDLINGSTYP			
<b>GRANSKNINGSHANDLING</b>			
DATUM	2021-02-22	LEVERANS / ÄNDRINGS.PM	
OBJEKT	<b>E4 FAUNAPASSAGER</b>		
DELOMRÅDE / BANDEL			
<b>BREDVIKSHEDEN</b>			
ANLÄGGNINGSDDEL			
<b>VÄG E4 MED ANSLUTNINGSVÄGAR</b>			
OBJEKTNUMMER / KM	169070	KONSTRUKTIONSNUMMER	
BESTÄLLARE		LEVERANTÖR	
SKAPAD AV	DENNIS KITTI	UPPDRAGSNUMMER	10297144
GODKÄND AV	MIKAEL ERIKSSON	AVDELNING	5540
RITNINGSTYP	PLAN		
TEKNIKOMRÅDE / INNEHÅLL			
<b>VÄGUTFORMNING OCH TRAFIK</b>			
BESKRIVNING			
KM 3/880 - 4/160			
SKALA	1:500	FORMAT	A1
RITNINGSNUMMER	201T0215	FÖRVALTNINGSNUMMER	
		BLAD	NÄSTA BLAD
		BET	



- TECKENFÖRKLARING**
- GRÄNS FÖR VÄGOMRÅDE
  - AVGRÄNSNING MELLAN OLIKA TYPER AV MARKANSPRÅK
  - 12:1 FASTIGHETSGRÄNS OCH FASTIGHETSBETECKNING
  - V NYTT VÄGOMRÅDE MED VÄGRÄTT
  - T1 TILLFÄLLIG NYTTJANDERÄTT FÖR TILLFÄLLIG FÖRBIFART SAMT BYGGTRAFIK. GÄLLER UNDER BYGGTIDEN, DOCK LÄNGST TILL OCH MED GODKÄND SLUTBESIKTNING
  - T2 TILLFÄLLIG NYTTJANDERÄTT, OMRÅDE FÖR UPPLAG. GÄLLER UNDER BYGGTIDEN, DOCK LÄNGST TILL OCH MED GODKÄND SLUTBESIKTNING
  - T3 TILLFÄLLIG NYTTJANDERÄTT VID ANLÄGGANDE AV VILTSTÄNGSEL. GÄLLER UNDER BYGGTIDEN, DOCK LÄNGST TILL OCH MED GODKÄND SLUTBESIKTNING
- VERKSAMHETER/ÅTGÄRDER SOM UNDANTAS FRÅN FÖRBUD ENLIGT MILJÖBALKEN**
- FÖRBUDEN MOT ÅTGÄRDER INOM GENERELLT BIOTOPSKYDDSOMRÅDE ENLIGT 7:11 2 ST. MILJÖBALKEN GÄLLER INTE BYGGANDE AV ALLMÄN VÄG  
 FÖRBUDEN MOT ÅTGÄRDER INOM STRANDSKYDDSOMRÅDE ENLIGT 7:15 MILJÖBALKEN GÄLLER INTE BYGGANDE AV ALLMÄN VÄG  
 SKYLDIGHETEN ATT GÖRA ANMÄLAN FÖR SAMRÅD ENLIGT 12:6 MILJÖBALKEN GÄLLER INTE FÖR DE VERKSAMHETER OCH ÅTGÄRDER SOM BEHÖVS FÖR ATT BYGGA VÄGEN OCH SOM FASTSTÄLLS OCH INGÅR I VÄGOMRÅDE FÖR ALLMÄN VÄG ELLER OMRÅDE FÖR TILLFÄLLIG NYTTJANDERÄTT.
- SKYDDÅTGÄRDER OCH FÖRSIKTIGHETSMÅTT**
- Sk1 MARKERING AV SKYDDÅTGÄRD
  - VILTUTHOPP
- ÖVRIGA BETECKNINGAR PÅ PLANKARTAN**
- BEFINTLIG VÄGKANT
  - BEFINTLIG VÄGMITT
  - BEFINTLIGT VILTSTÄNGSEL MED GRIND
  - NYTT VILTSTÄNGSEL I HUVUDSAKLIGT LÄGE. VID INDRAGNING AV VILTSTÄNGSEL UTMED ENSKILD VÄG GÄLLER VÄGRÄTT 1-1 METER OM VARDERA SIDA AV VILTSTÄNGSEL.
  - 3/700 LÄNGDMÄTNING LÄNGS BEFINTLIG VÄG
  - HÖJDER PÅ PLANKARTA ANGES ENDAST DÅ DET ÄR RELEVANT



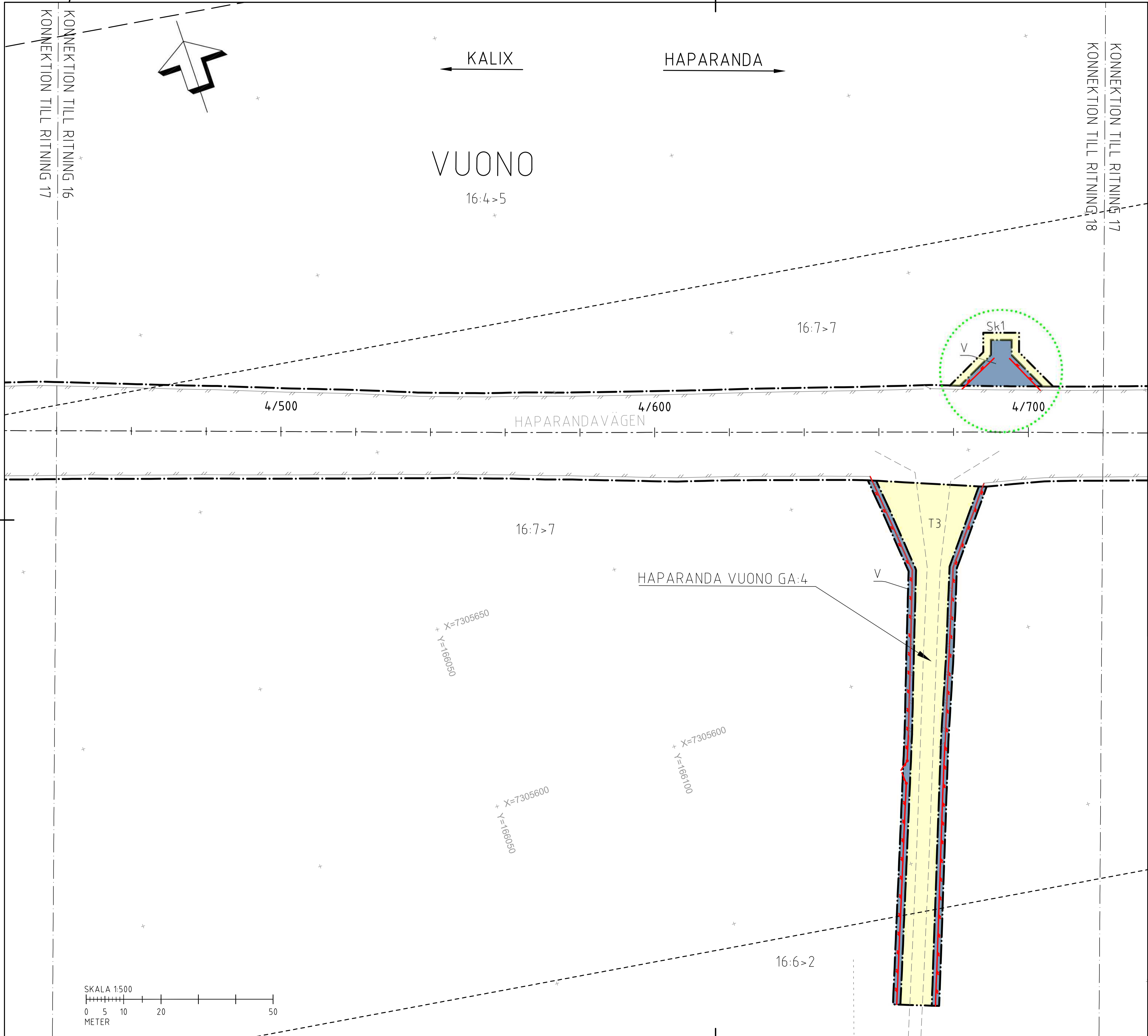
KOORDINATSYSTEM  
 SYSTEM I PLAN: SWEREF 99 23 15  
 SYSTEM I HÖJD: RH 2000



\* X=7305700  
 \* Y=1696800  
 \* X=7305700  
 \* Y=1696800  
 \* X=7305650  
 \* Y=1696850

TYP AV PLAN		<b>VÄGPLAN</b>	
GRANSKNINGSSTATUS / SYFTE			
HANDLINGSTYP			
<b>GRANSKNINGSHANDLING</b>			
DATUM	2021-02-22	LEVERANS / ÄNDRINGS-PM	
OBJEKT	<b>E4 FAUNAPASSAGER</b>		
DELOMRÅDE / BANDEL			
<b>BREDVIKSHEDEN</b>			
ANLÄGGNINGSDDEL			
<b>VÄG E4 MED ANSLUTNINGSVÄGAR</b>			
OBJEKTNUMMER / KM	169070	KONSTRUKTIONNUMMER	
BESTÄLLARE		LEVERANTÖR	
SKAPAD AV	DENNIS KITTI	UPPRAGSNUMMER	10297144
GODKÄND AV	MIKAEL ERIKSSON	AVDELNING	5540
RITNINGSTYP	<b>PLAN</b>		
TEKNIKOMRÅDE / INNEHÅLL			
<b>VÄGUTFORMNING OCH TRAFIK</b>			
BESKRIVNING			
<b>KM 4/160 - 4/440</b>			
SKALA	1:500	FORMAT	A1
FÖRVALTNINGSNUMMER	201T0216	BLAD	NÄSTA BLAD BET





**TECKENFÖRKLARING**

	GRÄNS FÖR VÄGOMRÅDE
	AVGRÄNSNING MELLAN OLIKA TYPER AV MARKANSPRÅK
	FASTIGHETSGRÄNS OCH FASTIGHETSBECKENING TRAKTGRÄNS
	NYTT VÄGOMRÅDE MED VÄGRÄTT
	T1 T2 T3
	TILLFÄLLIG NYTTJANDERÄTT FÖR TILLFÄLLIG FÖRBIFART SAMT BYGGTRAFIK. GÄLLER UNDER BYGGTIDEN, DOCK LÄNGST TILL OCH MED GODKÄND SLUTBESIKTNING
	TILLFÄLLIG NYTTJANDERÄTT, OMRÅDE FÖR UPPLAG. GÄLLER UNDER BYGGTIDEN, DOCK LÄNGST TILL OCH MED GODKÄND SLUTBESIKTNING
	TILLFÄLLIG NYTTJANDERÄTT VID ANLÄGGANDE AV VILTSTÄNGSEL. GÄLLER UNDER BYGGTIDEN, DOCK LÄNGST TILL OCH MED GODKÄND SLUTBESIKTNING

**VERKSAMHETER/ÅTGÄRDER SOM UNDANTAS FRÅN FÖRBUD ENLIGT MILJÖBALKEN**

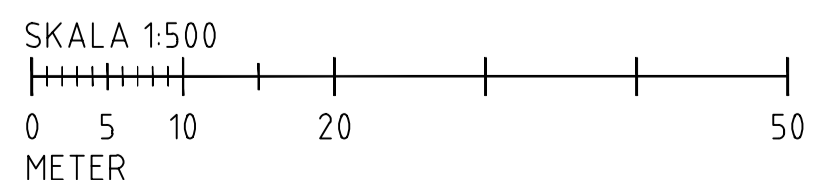
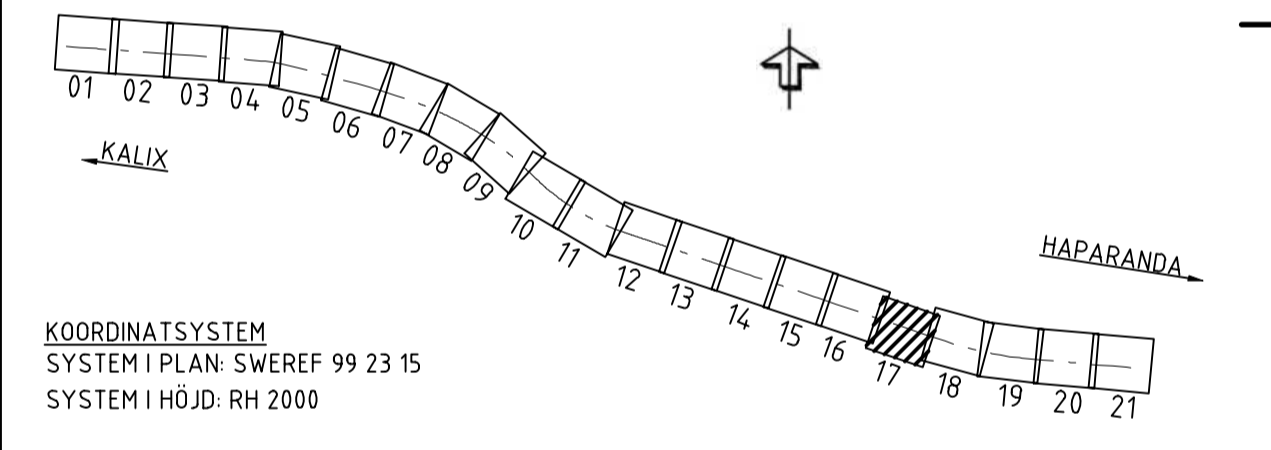
FÖRBUDEN MOT ÅTGÄRDER INOM GENERELLT BIOTOPSKYDDSOmrÅDE ENLIGT 7:11 2 ST. MILJÖBALKEN GÄLLER INTE BYGGANDE AV ALLMÄN VÄG  
FÖRBUDEN MOT ÅTGÄRDER INOM STRANDSKYDDSOmrÅDE ENLIGT 7:15 MILJÖBALKEN GÄLLER INTE BYGGANDE AV ALLMÄN VÄG  
SKYLDIGHETEN ATT GÖRA ANMÄLAN FÖR SAMRÅD ENLIGT 12:6 MILJÖBALKEN GÄLLER INTE FÖR DE VERKSAMHETER OCH ÅTGÄRDER SOM BEHÖVS FÖR ATT BYGGA VÄGEN OCH SOM FASTSTÄLLS OCH INGÅR I VÄGOMRÅDE FÖR ALLMÄN VÄG ELLER OMRÅDE FÖR TILLFÄLLIG NYTTJANDERÄTT.

**SKYDDÅTGÄRDER OCH FÖRSIKTIGHETSMÅTT**

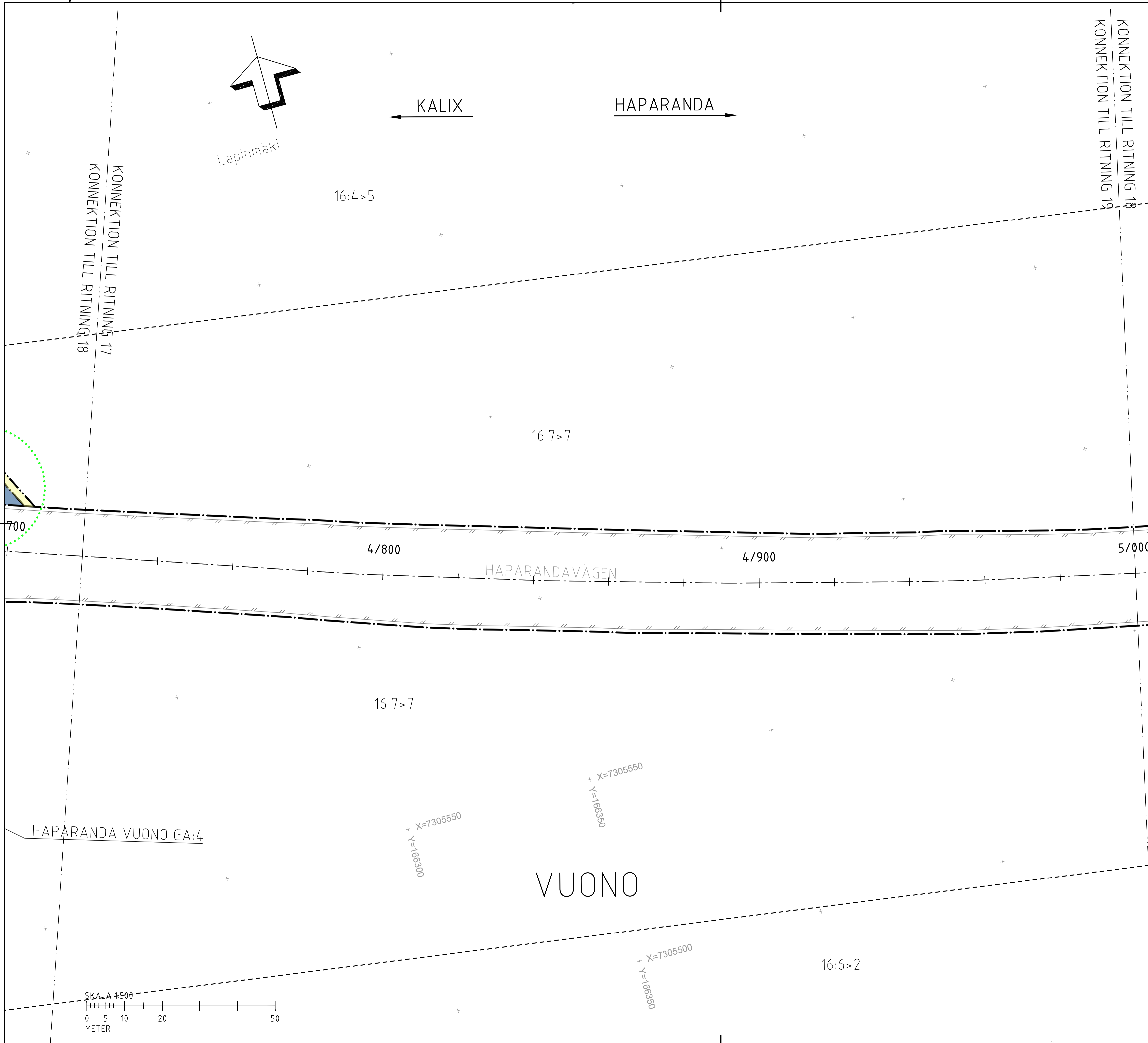
Sk1 MARKERING AV SKYDDÅTGÄRD  
VILTUTHOPP

**ÖVRIGA BETECKNINGAR PÅ PLANKARTAN**

BEFINTLIG VÄGKANT  
 BEFINTLIG VÄGMITT  
 BEFINTLIGT VILTSTÄNGSEL MED GRIND  
 NYTT VILTSTÄNGSEL I HUVUDSAKLIGT LÄGE. VID INDRAGNING AV VILTSTÄNGSEL UTMED ENSKILD VÄG GÄLLER VÄGRÄTT 1-1 METER OM VARDERA SIDA AV VILTSTÄNGSEL  
 3/700 LÄNGDMÄTNING LÄNGS BEFINTLIG VÄG  
HÖJDER PÅ PLANKARTA ANGES ENDAST DÅ DET ÄR RELEVANT



TYP AV PLAN		<b>VÄGPLAN</b>	
GRANSKNINGSSTATUS / SYFTE			
HANDLINGSTYP			
<b>GRANSKNINGSHANDLING</b>			
DATUM	2021-02-22	LEVERANS / ÄNDRINGS-PM	
OBJEKT	<b>E4 FAUNAPASSAGER</b>		
DELOMRÅDE / BANDEL			
<b>BREDVIKSHEDEN</b>			
ANLÄGGNINGSDDEL			
<b>VÄG E4 MED ANSLUTNINGSVÄGAR</b>			
OBJEKTNUMMER / KM	169070	KONSTRUKTIONSNUMMER	
BESTÄLLARE		LEVERANTÖR	
SKAPAD AV	DENNIS KITTI	UPPDRAGSNUMMER	10297144
GODKÄND AV	MIKAEL ERIKSSON	AVDELNING	5540
RITNINGSTYP	PLAN		
TEKNIKOMRÅDE / INNEHÅLL			
<b>VÄGUTFORMNING OCH TRAFIK</b>			
BESKRIVNING			
KM 4/440 - 4/720			
SKALA	1:500	FORMAT	A1
RITNINGSNUMMER	201T0217	FÖRVALTNINGSNUMMER	
BLAD		NÄSTA BLAD	BET



**TECKENFÖRKLARING**

	GRÄNS FÖR VÄGOMRÅDE
	AVGRÄNSNING MELLAN OLIKA TYPER AV MARKANSPRÅK
	FASTIGHETSGRÄNS OCH FASTIGHETSBETECKNING
	TRAKTGRÄNS
	NYTT VÄGOMRÅDE MED VÄGRÄTT
	TILLFÄLLIG NYTTJANDERÄTT FÖR TILLFÄLLIG FÖRBIFART SAMT BYGGTRAFIK. GÄLLER UNDER BYGGTIDEN, DOCK LÄNGST TILL OCH MED GODKÄND SLUTBESIKTNING
	TILLFÄLLIG NYTTJANDERÄTT, OMRÅDE FÖR UPPLAG. GÄLLER UNDER BYGGTIDEN, DOCK LÄNGST TILL OCH MED GODKÄND SLUTBESIKTNING
	TILLFÄLLIG NYTTJANDERÄTT VID ANLÄGGANDE AV VILTSTÄNGSEL. GÄLLER UNDER BYGGTIDEN, DOCK LÄNGST TILL OCH MED GODKÄND SLUTBESIKTNING

**VERKSAMHETER/ÅTGÄRDER SOM UNDANTAS FRÅN FÖRBUD ENLIGT MILJÖBALKEN**

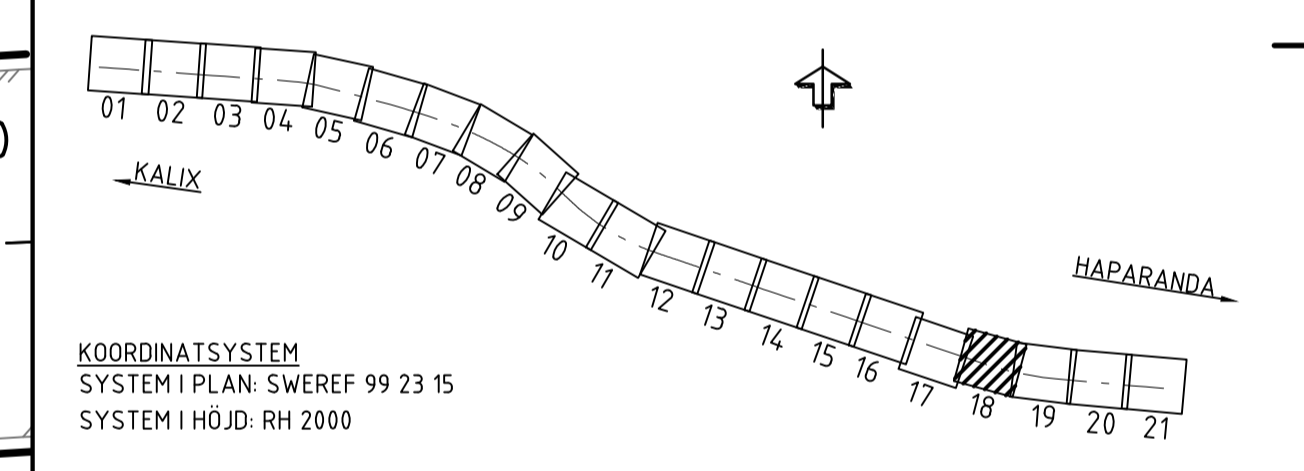
FÖRBUDEN MOT ÅTGÄRDER INOM GENERELLT BIOTOPSKYDDSOmrÅDE ENLIGT 7:11 2 ST. MILJÖBALKEN GÄLLER INTE BYGGANDE AV ALLMÄN VÄG  
 FÖRBUDEN MOT ÅTGÄRDER INOM STRANDSKYDDSOmrÅDE ENLIGT 7:15 MILJÖBALKEN GÄLLER INTE BYGGANDE AV ALLMÄN VÄG  
 SKYLDIGHETEN ATT GÖRA ANMÄLAN FÖR SAMRÅD ENLIGT 12:6 MILJÖBALKEN GÄLLER INTE FÖR DE VERKSAMHETER OCH ÅTGÄRDER SOM BEHÖVS FÖR ATT BYGGA VÄGEN OCH SOM FASTSTÄLLS OCH INGÅR I VÄGOMRÅDE FÖR ALLMÄN VÄG ELLER OMRÅDE FÖR TILLFÄLLIG NYTTJANDERÄTT.

**SKYDDÅTGÄRDER OCH FÖRSIKTIGHETSMÅTT**

	MARKERING AV SKYDDÅTGÄRD
	VILTUTHOPP

**ÖVRIGA BETECKNINGAR PÅ PLANKARTAN**

	BEFINTLIG VÄGKANT
	BEFINTLIG VÄGMITT
	BEFINTLIGT VILTSTÄNGSEL MED GRIND
	NYTT VILTSTÄNGSEL I HUVUDSAKLIGT LÄGE. VID INDRAGNING AV VILTSTÄNGSEL UTMED ENSKILD VÄG GÄLLER VÄGRÄTT 1+1 METER OM VARDERA SIDA AV VILTSTÄNGSEL.
	LÄNGDMÄTNING LÄNGS BEFINTLIG VÄG HÖJDER PÅ PLANKARTA ANGES ENDAST DÅ DET ÄR RELEVANT

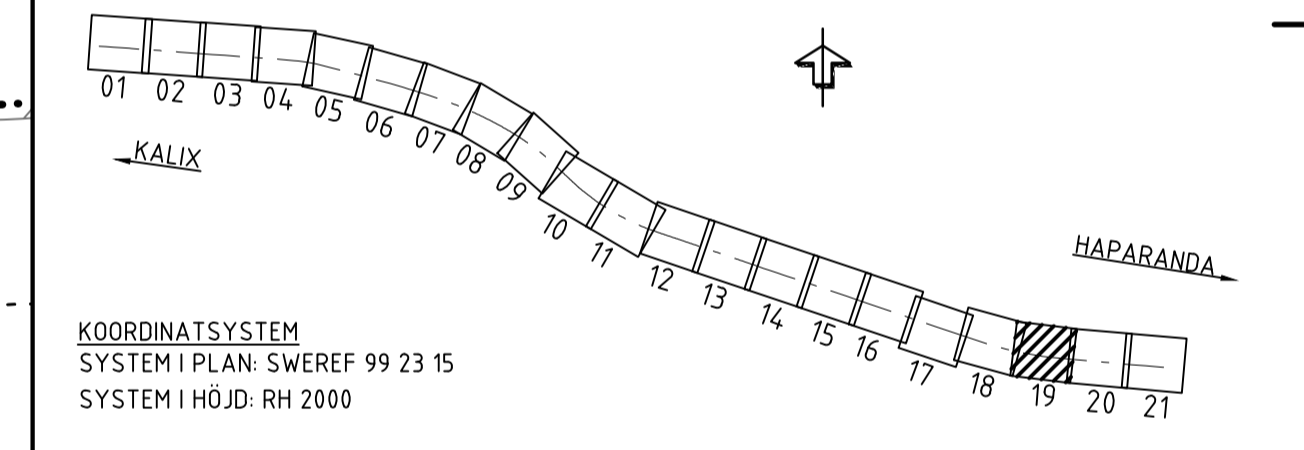


KOORDINATSYSTEM  
 SYSTEM I PLAN: SWEREF 99 23 15  
 SYSTEM I HÖJD: RH 2000

TYP AV PLAN		<b>VÄGPLAN</b>	
GRANSKNINGSSTATUS / SYFTE			
HANDLINGSTYP			
<b>GRANSKNINGSHANDLING</b>			
DATUM	2021-02-22	LEVERANS / ÄNDRINGS-PM	
OBJEKT			
<b>E4 FAUNAPASSAGER</b>			
DELOMRÅDE / BANDEL			
<b>BREDVIKSHEDEN</b>			
ANLÄGGNINGSDDEL			
<b>VÄG E4 MED ANSLUTNINGSVÄGAR</b>			
OBJEKTNUMMER / KM	169070	KONSTRUKTIONSNUMMER	
BESTÄLLARE		LEVERANTÖR	
SKAPAD AV	DENNIS KITTI	UPPDRAGSNUMMER	10297144
GODKÄND AV	MIKAEL ERIKSSON	AVDELNING	5540
RITNINGSTYP			
<b>PLAN</b>			
TEKNIKOMRÅDE / INNEHÅLL			
<b>VÄGUTFORMNING OCH TRAFIK</b>			
BESKRIVNING			
<b>KM 4/720 - 5/000</b>			
SKALA	1:500	FORMAT	A1
RITNINGSNUMMER	201T0218	FÖRVALTNINGSNUMMER	
		BLAD	NÄSTA BLAD
		BET	





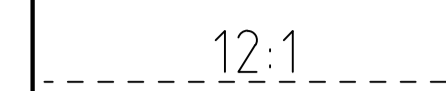

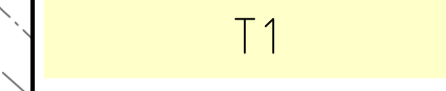

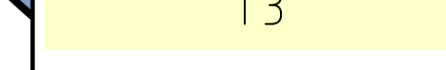
- TECKENFÖRKLARING**
- GRÄNS FÖR VÄGOMRÅDE
  - AVGRÄNSNING MELLAN OLIKA TYPER AV MARKANSPRÅK
  - 12:1 FASTIGHETSGRÄNS OCH FASTIGHETSBETECKNING
  - TRAKTGRÄNS
  - V NYTT VÄGOMRÅDE MED VÄGRÄTT
  - T1 TILLFÄLLIG NYTTJANDERÄTT FÖR TILLFÄLLIG FÖRBIFART SAMT BYGGTRAFIK. GÄLLER UNDER BYGGTIDEN, DOCK LÄNGST TILL OCH MED GODKÄND SLUTBESIKTNING
  - T2 TILLFÄLLIG NYTTJANDERÄTT, OMRÅDE FÖR UPPLAG. GÄLLER UNDER BYGGTIDEN, DOCK LÄNGST TILL OCH MED GODKÄND SLUTBESIKTNING
  - T3 TILLFÄLLIG NYTTJANDERÄTT VID ANLÄGGANDE AV VILTSTÄNGSEL. GÄLLER UNDER BYGGTIDEN, DOCK LÄNGST TILL OCH MED GODKÄND SLUTBESIKTNING
- VERKSAMHETER/ÅTGÄRDER SOM UNDANTAS FRÅN FÖRBUD ENLIGT MILJÖBALKEN**
- FÖRBUDEN MOT ÅTGÄRDER INOM GENERELLT BIOTOPSKYDDSOMRÅDE ENLIGT 7:11 2 ST. MILJÖBALKEN GÄLLER INTE BYGGANDE AV ALLMÄN VÄG  
 FÖRBUDEN MOT ÅTGÄRDER INOM STRANDSKYDDSOMRÅDE ENLIGT 7:15 MILJÖBALKEN GÄLLER INTE BYGGANDE AV ALLMÄN VÄG  
 SKYLDIGHETEN ATT GÖRA ANMÄLAN FÖR SAMRÅD ENLIGT 12:6 MILJÖBALKEN GÄLLER INTE FÖR DE VERKSAMHETER OCH ÅTGÄRDER SOM BEHÖVS FÖR ATT BYGGA VÄGEN OCH SOM FASTSTÄLLS OCH INGÅR I VÄGOMRÅDE FÖR ALLMÄN VÄG ELLER OMRÅDE FÖR TILLFÄLLIG NYTTJANDERÄTT.
- SKYDDÅTGÄRDER OCH FÖRSIKTIGHETSMÅTT**
- Sk1 MARKERING AV SKYDDÅTGÄRD
  - VILTUTHOPP
- ÖVRIGA BETECKNINGAR PÅ PLANKARTAN**
- BEFINTLIG VÄGKANT
  - BEFINTLIG VÄGMITT
  - BEFINTLIGT VILTSTÄNGSEL MED GRIND
  - NYTT VILTSTÄNGSEL I HUVUDSAKLIGT LÄGE. VID INDRAGNING AV VILTSTÄNGSEL UTMED ENSKILD VÄG GÄLLER VÄGRÄTT 1+1 METER OM VARDERA SIDA AV VILTSTÄNGSEL.
  - 3/700 LÄNGDMÄTNING LÄNGS BEFINTLIG VÄG
  - HÖJDER PÅ PLANKARTA ANGES ENDAST DÅ DET ÄR RELEVANT



KOORDINATSYSTEM  
 SYSTEM I PLAN: SWEREF 99 23 15  
 SYSTEM I HÖJD: RH 2000

TYP AV PLAN		<b>VÄGPLAN</b>	
GRANSKNINGSSTATUS / SYFTE			
HANDLINGSTYP			
<b>GRANSKNINGSHANDLING</b>		LEVERANS / ÄNDRINGS-PM	
DATUM	2021-02-22		
OBJEKT			
<b>E4 FAUNAPASSAGER</b>			
DELOMRÅDE / BANDEL			
<b>BREDVIKSHEDEN</b>			
ANLÄGGNINGSDDEL			
<b>VÄG E4 MED ANSLUTNINGSVÄGAR</b>			
OBJEKTNUMMER / KM	169070	KONSTRUKTIONNUMMER	
BESTÄLLARE		LEVERANTÖR	
SKAPAD AV	DENNIS KITTI	UPPDRAGSNUMMER	10297144
GODKÄND AV	MIKAEL ERIKSSON	AVDELNING	5540
RITNINGSTYP			
<b>PLAN</b>			
TEKNIKOMRÅDE / INNEHÅLL			
<b>VÄGUTFORMNING OCH TRAFIK</b>			
BESKRIVNING			
<b>KM 5/000 - 5/280</b>			
SKALA	1:500	FORMAT	A1
RITNINGNUMMER	201T0219	FÖRVALTNINGSNUMMER	
BLAD		NÄSTA BLAD	BET

**TECKENFÖRKLARING**

-  GRÄNS FÖR VÄGOMRÅDE
-  AVGRÄNSNING MELLAN OLIKA TYPER AV MARKANSPRÅK
-  12:1 FASTIGHETSGRÄNS OCH FASTIGHETSBECKENING  
TRAKTGRÄNS
-  V NYTT VÄGOMRÅDE MED VÄGRÄTT
-  T1 TILLFÄLLIG NYTTJANDERÄTT FÖR TILLFÄLLIG FÖRBIFART SAMT BYGGTRAFIK. GÄLLER UNDER BYGGTIDEN, DOCK LÄNGST TILL OCH MED GODKÄND SLUTBESIKTNING
-  T2 TILLFÄLLIG NYTTJANDERÄTT, OMRÅDE FÖR UPPLAG. GÄLLER UNDER BYGGTIDEN, DOCK LÄNGST TILL OCH MED GODKÄND SLUTBESIKTNING
-  T3 TILLFÄLLIG NYTTJANDERÄTT VID ANLÄGGANDE AV VILTSTÄNGSEL. GÄLLER UNDER BYGGTIDEN, DOCK LÄNGST TILL OCH MED GODKÄND SLUTBESIKTNING






**VERKSAMHETER/ÅTGÄRDER SOM UNDANTAS FRÅN FÖRBUD ENLIGT MILJÖBALKEN**

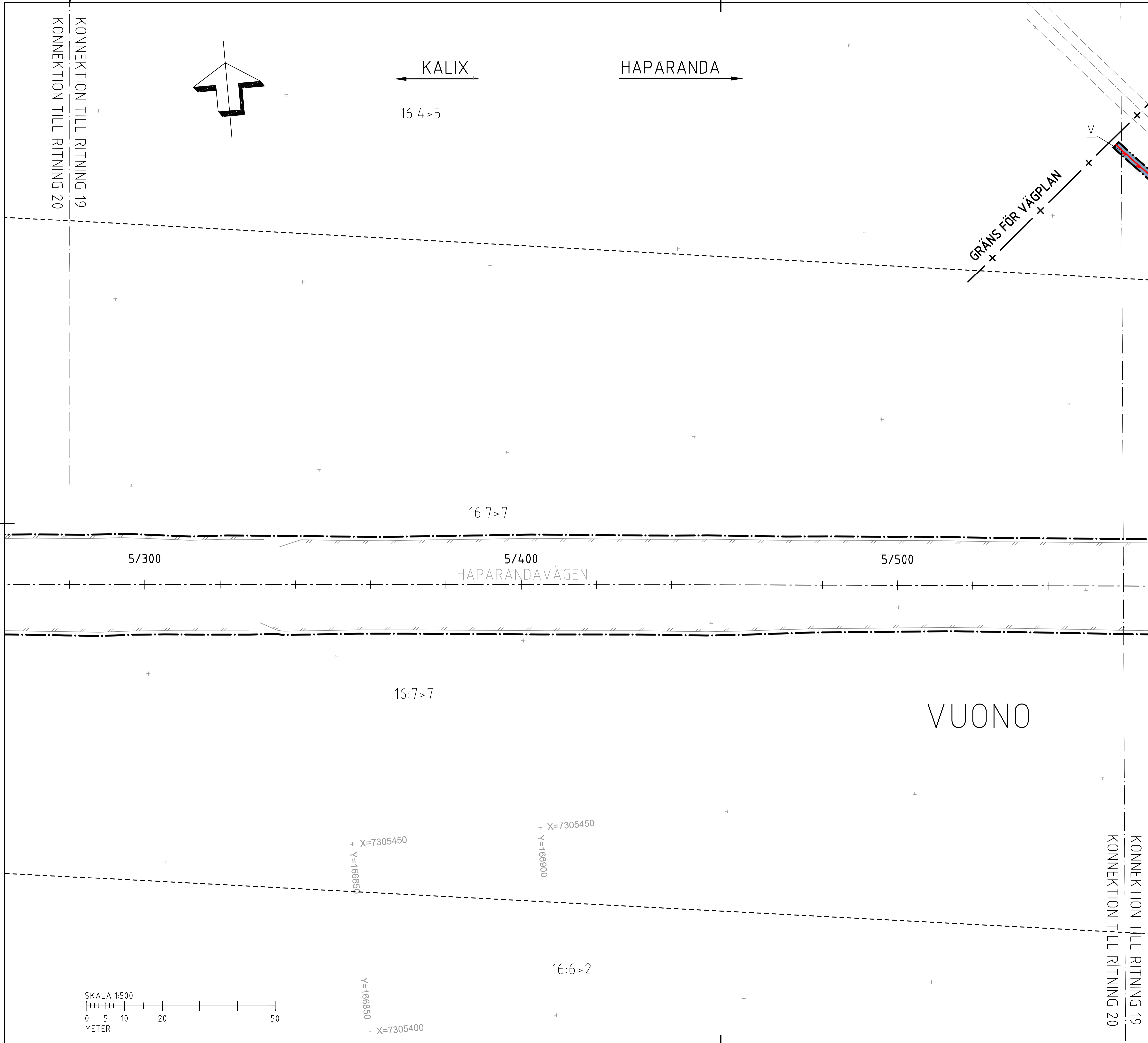
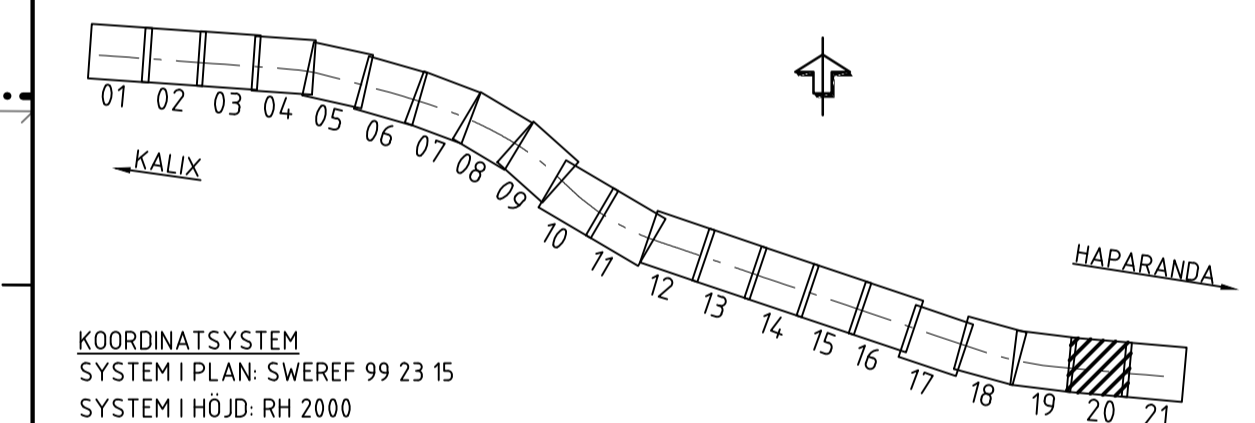
FÖRBUDEN MOT ÅTGÄRDER INOM GENERELLT BIOTOPSKYDDSOmrÅDE ENLIGT 7:11 2 ST. MILJÖBALKEN GÄLLER INTE BYGGANDE AV ALLMÄN VÄG  
 FÖRBUDEN MOT ÅTGÄRDER INOM STRANDSKYDDSOmrÅDE ENLIGT 7:15 MILJÖBALKEN GÄLLER INTE BYGGANDE AV ALLMÄN VÄG  
 SKYLDIGHETEN ATT GÖRA ANMÄLAN FÖR SAMRÅD ENLIGT 12:6 MILJÖBALKEN GÄLLER INTE FÖR DE VERKSAMHETER OCH ÅTGÄRDER SOM BEHÖVS FÖR ATT BYGGA VÄGEN OCH SOM FASTSTÄLLS OCH INGÅR I VÄGOMRÅDE FÖR ALLMÄN VÄG ELLER OMRÅDE FÖR TILLFÄLLIG NYTTJANDERÄTT.

**SKYDDÅTGÄRDER OCH FÖRSIKTIGHETSMÅTT**

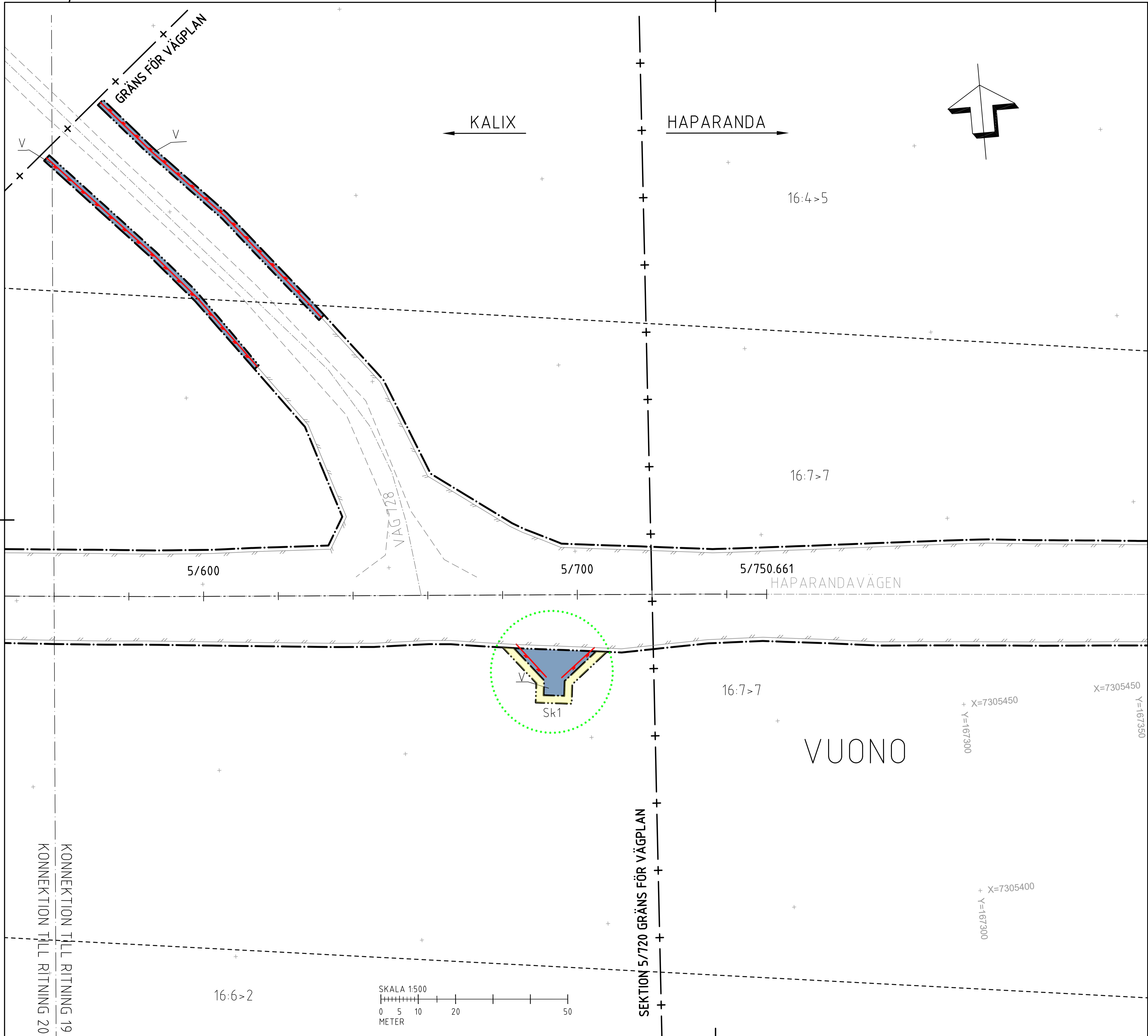
-  sk1 MARKERING AV SKYDDÅTGÄRD  
VILTUTHOPP

**ÖVRIGA BETECKNINGAR PÅ PLANKARTAN**

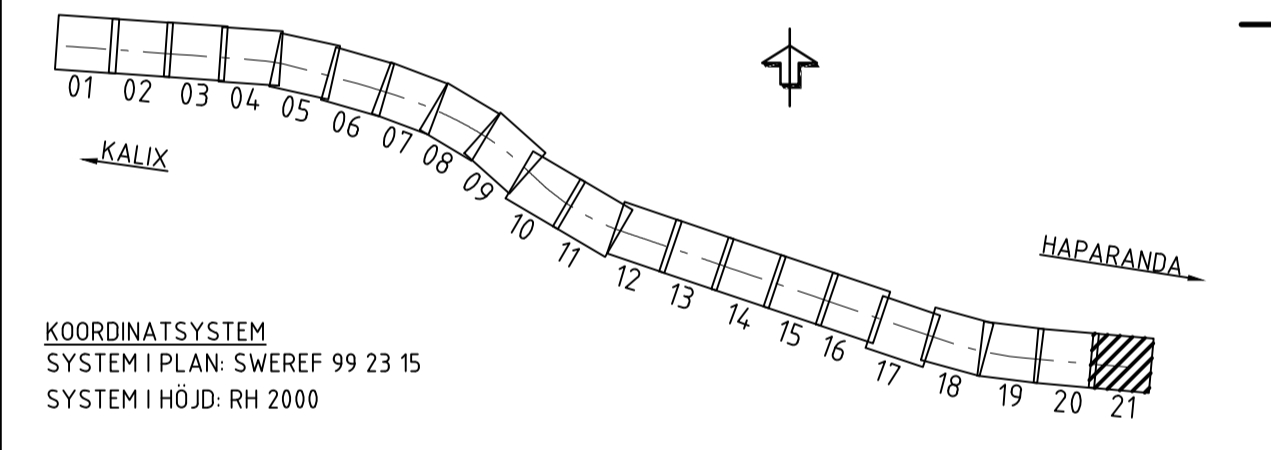
-  BEFINTLIG VÄGKANT
-  BEFINTLIG VÄGMITT
-  BEFINTLIGT VILTSTÄNGSEL MED GRIND
-  NYTT VILTSTÄNGSEL I HUVUDSAKLIGT LÄGE. VID INDRAGNING AV VILTSTÄNGSEL UTMED ENSKILD VÄG GÄLLER VÄGRÄTT 1+1 METER OM VARDERA SIDA AV VILTSTÄNGSEL.
-  3/700 LÄNGDMÄTNING LÄNGS BEFINTLIG VÄG  
HÖJDER PÅ PLANKARTA ANGES ENDAST DÅ DET ÄR RELEVANT



TYP AV PLAN		<b>VÄGPLAN</b>	
GRANSKNINGSSTATUS / SYFTE			
HANDLINGSTYP			
<b>GRANSKNINGSHANDLING</b>			
DATUM	2021-02-22	LEVERANS / ÄNDRINGS-PM	
OBJEKT			
<b>E4 FAUNAPASSAGER</b>			
DELOMRÅDE / BANDEL			
<b>BREDVIKSHEDEN</b>			
ANLÄGGNINGSDDEL			
<b>VÄG E4 MED ANSLUTNINGSVÄGAR</b>			
OBJEKTNUMMER / KM	169070	KONSTRUKTIONNUMMER	
BESTÄLLARE		LEVERANTÖR	
SKAPAD AV	DENNIS KITTI	UPPDRAGNUMMER	10297144
GODKÄND AV	MIKAEL ERIKSSON	AVDELNING	5540
RITNINGSTYP			
<b>PLAN</b>			
TEKNIKOMRÅDE / INNEHÅLL			
<b>VÄGUTFORMNING OCH TRAFIK</b>			
BESKRIVNING			
<b>KM 5/280 - 5/560</b>			
SKALA	1:500	FORMAT	A1
RITNINGNUMMER	201T0220	FÖRVALTNINGSNUMMER	
BLAD		NÄSTA BLAD	
BET			



- TECKENFÖRKLARING**
- GRÄNS FÖR VÄGOMRÅDE
  - AVGRÄNSNING MELLAN OLIKA TYPER AV MARKANSPRÅK
  - 12:1 FASTIGHETSGRÄNS OCH FASTIGHETSBETECKNING
  - TRAKTGRÄNS
  - V NYTT VÄGOMRÅDE MED VÄGRÄTT
  - T1 TILLFÄLLIG NYTTJANDERÄTT FÖR TILLFÄLLIG FÖRBIFART SAMT BYGGTRAFIK. GÄLLER UNDER BYGGTIDEN, DOCK LÄNGST TILL OCH MED GODKÄND SLUTBESIKTNING
  - T2 TILLFÄLLIG NYTTJANDERÄTT, OMRÅDE FÖR UPPLAG. GÄLLER UNDER BYGGTIDEN, DOCK LÄNGST TILL OCH MED GODKÄND SLUTBESIKTNING
  - T3 TILLFÄLLIG NYTTJANDERÄTT VID ANLÄGGANDE AV VILTSTÄNGSEL. GÄLLER UNDER BYGGTIDEN, DOCK LÄNGST TILL OCH MED GODKÄND SLUTBESIKTNING
- VERKSAMHETER/ÅTGÄRDER SOM UNDANTAS FRÅN FÖRBUD ENLIGT MILJÖBALKEN**
- FÖRBUDEN MOT ÅTGÄRDER INOM GENERELLT BIOTOPSKYDDSOMRÅDE ENLIGT 7:11 2 ST. MILJÖBALKEN GÄLLER INTE BYGGANDE AV ALLMÄN VÄG  
 FÖRBUDEN MOT ÅTGÄRDER INOM STRANDSKYDDSOMRÅDE ENLIGT 7:15 MILJÖBALKEN GÄLLER INTE BYGGANDE AV ALLMÄN VÄG  
 SKYLDIGHETEN ATT GÖRA ANMÄLAN FÖR SAMRÅD ENLIGT 12:6 MILJÖBALKEN GÄLLER INTE FÖR DE VERKSAMHETER OCH ÅTGÄRDER SOM BEHOVS FÖR ATT BYGGA VÄGEN OCH SOM FASTSTÄLLS OCH INGÅR I VÄGOMRÅDE FÖR ALLMÄN VÄG ELLER OMRÅDE FÖR TILLFÄLLIG NYTTJANDERÄTT.
- SKYDDÅTGÄRDER OCH FÖRSIKTIGHETSMÅTT**
- Sk1 MARKERING AV SKYDDÅTGÄRD
  - VILTUTHOPP
- ÖVRIGA BETECKNINGAR PÅ PLANKARTAN**
- BEFINTLIG VÄGKANT
  - BEFINTLIG VÄGMITT
  - BEFINTLIGT VILTSTÄNGSEL MED GRIND
  - NYTT VILTSTÄNGSEL I HUVUDSAKLIGT LÄGE. VID INDRAGNING AV VILTSTÄNGSEL UTMED ENSKILD VÄG GÄLLER VÄGRÄTT 1+1 METER OM VARDERA SIDA AV VILTSTÄNGSEL
  - 3/700 LÄNGDMÄTNING LÄNGS BEFINTLIG VÄG
  - HÖJDER PÅ PLANKARTA ANGES ENDAST DÅ DET ÄR RELEVANT



KOORDINATSYSTEM  
 SYSTEM I PLAN: SWEREF 99 23 15  
 SYSTEM I HÖJD: RH 2000

TYP AV PLAN		<b>VÄGPLAN</b>	
GRANSKNINGSSTATUS / SYFTE			
HANDLINGSTYP			
<b>GRANSKNINGSHANDLING</b>		10297144	
DATUM	2021-02-22	LEVERANS / ÄNDRINGS-PM	
OBJEKT			
<b>E4 FAUNAPASSAGER</b>			
DELOMRÅDE / BANDEL			
<b>BREDVIKSHEDEN</b>			
ANLÄGGNINGSDDEL			
<b>VÄG E4 MED ANSLUTNINGSVÄGAR</b>			
OBJEKTNUMMER / KM	169070	KONSTRUKTIONSNUMMER	
BESTÄLLARE		LEVERANTÖR	
SKAPAD AV	DENNIS KITTI	UPPDRAGSNUMMER	10297144
GODKÄND AV	MIKAEL ERIKSSON	AVDELNING	5540
RITNINGSTYP			
<b>PLAN</b>			
TEKNIKOMRÅDE / INNEHÅLL			
<b>VÄGUTFORMNING OCH TRAFIK</b>			
BESKRIVNING			
<b>KM 5/560 - 5/720</b>			
SKALA	1:500	FORMAT	A1
RITNINGSNUMMER	201T0221	FÖRVALTNINGSNUMMER	
BLAD		NÄSTA BLAD	
BET			