

ELEVATION A-A 1:200

- x FRÅN INMÄTNING.
- xx SLÅNT EFTER BREDDNING.
- ( ) AVSER HÖJDER PÅ VÄSTRA SIDAN.

VY B-B 1:100

- STÖD 2 VISAT.
- x FRÅN INMÄTNING.
- xx AVSER HÖJD VID BELÄGNGSKANT BEF. VÄG E4, SE PLAN.
- ( ) AVSER STÖD 1

FÖRESKRIFTER:

ALLMÄNT:  
 KOORDINATSYSTEM: SWEREF 99 23 15  
 HÖJDSYSTEM: RH 2000

BRON SKA UTFORMAS OCH DIMENSIONERAS ENLIGT  
 KRAV BROBYGGGANDE (TDOK 2016-0204, VERSION 3.0).

BELÄGGNING:

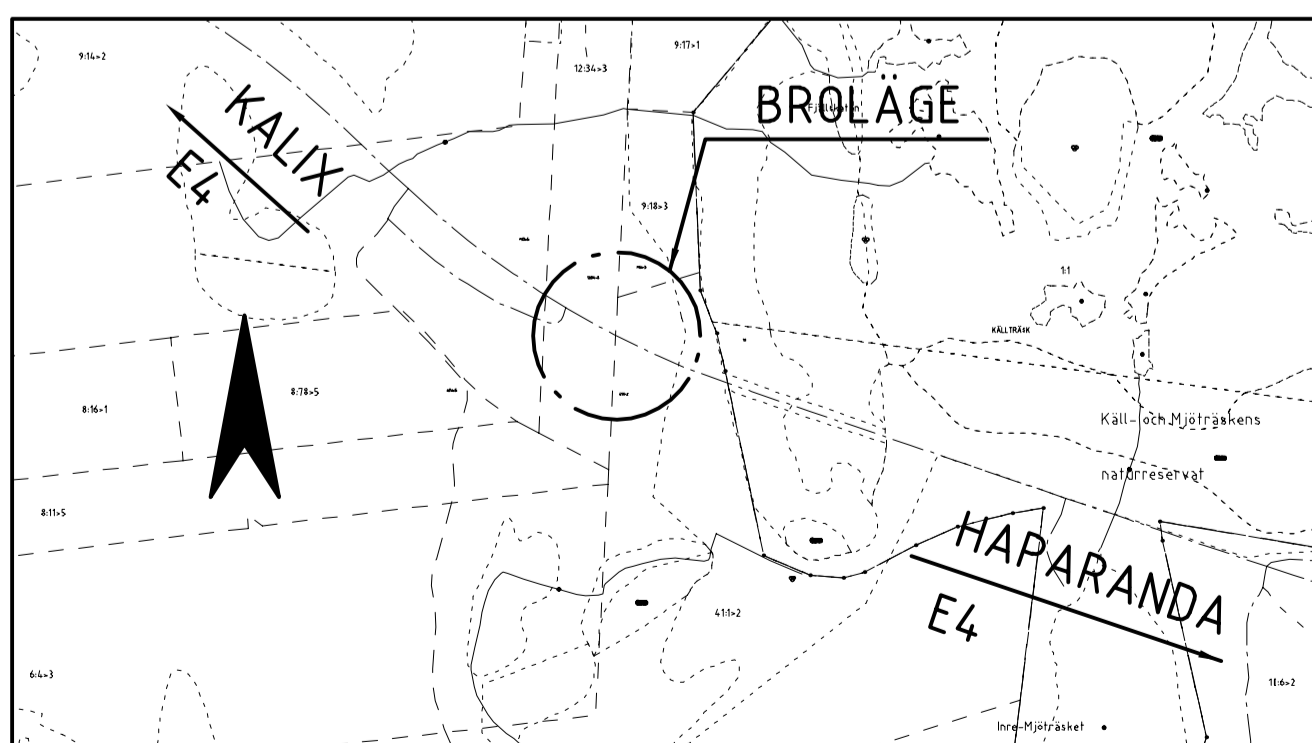
- SLITLAGER: 50 mm GRUS
- BINDLAGER: 170 - 255 mm OBUNDET BÄRLAGER/AG
- SKYDDSLAGER: 25 mm ABT 8 / B70/100
- TÄTSKIKTSMATTA: 5 mm

FÖRKLARINGAR:

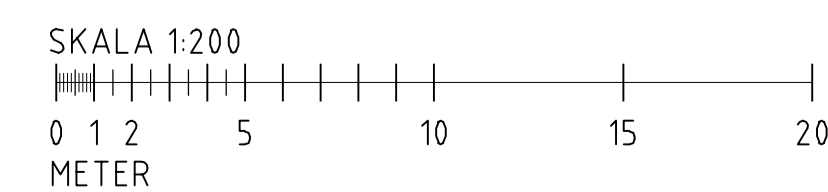
- ⊗ AVVÄGNINGSDUBB
- ⊗ FOTPLÅT RÄCKE
- ⊙ ANSLUTNING FÖR EKP

PUNKT NR.	X	Y	Z
A	7306240,377	164502,520	+21,46
B	7306248,311	164506,641	+21,24
C	7306230,904	164520,982	+21,16
D	7306238,817	164525,091	+21,00

PLAN- OCH PROFILDATA VÄG E4  
 FRÅN INMÄTNING

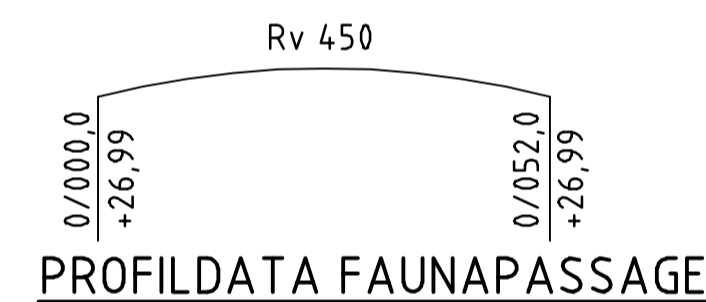


SITUATIONSPLAN 1:10 000



SEKTION	X	Y	ANM.
0/000,0	7306218,674	164502,940	RL
0/052,0	7306264,880	164526,936	

PLANDATA FAUNAPASSAGE



PROFILDATA FAUNAPASSAGE

TYP AV PLAN  
**VÄGPLAN**  
 GRANSKNINGSSTATUS/SYFTE  
**FÖR GRANSKNING**  
 HANDLINGSTYP  
**GRANSKNINGSHANDLING**  
 DATUM  
 2021-01-22  
 LEVERANS / ÄNDRINGS-PM  
 OBJEKT  
**E4 FAUNAPASSAGER**  
 DELOMRÅDE / BANDEL  
 BREDVIKSHEDEN  
 ANLÄGGNINGSGOÄDEL  
 FAUNAPASSAGE BREDVIKSHEDEN  
 OBJEKTNUMMER / KM  
 169070  
 KONSTRUKTIONNUMMER  
 100-16893-1  
 BESTÄLLARE  
**TRAFIKVERKET**  
 LEVERANTÖR  
**wsp**  
 SKAPAD AV  
 J. FORSGREN  
 UPPDRAGSNUMMER  
 10297144  
 GODKÄND AV  
 L. ÖSTRÖM  
 ÄNDRING  
 595A  
 RITNINGSTYP  
 FÖRSLAGSRITNING  
 TEKNIKOMRÅDE / INNEHÅLL  
 KONSTRUKTIONER  
 BESKRIVNING  
 BRO ÖVER VÄG (FAUNABRO) VID BREDVIKSHEDEN 3 KM O SANGIS  
 SKALA  
 1:200, 1:100  
 FORMAT  
 A1  
 FÖRVALTNINGSNUMMER  
 RITNINGSNUMMER  
 241K2001  
 BLAD  
 NÄSTA BLAD  
 BET